

Описание местоположения границ

Зона застройки индивидуальными жилыми домами и домами блокированной застройки (Ж1/1)

(наименование объекта, местоположение границ которого описано (далее - объект))

Раздел 1

Сведения об объекте

№ п/п	Характеристики объекта	Описание характеристик
1	2	3
1.	Местоположение объекта	Самарская область, район Челно-Вершинский, сельское поселение Чувашское Урметьево, деревня Новое Урметьево
2.	Площадь объекта +/- величина погрешности определения площади (Р +/- Дельта Р)	192164 кв. м +/- 3836 кв.м
3.	Иные характеристики объекта	-

Раздел 2

Сведения о местоположении границ объекта

1. Система координат МСК-63, зона 2

2. Сведения о характерных точках границ объекта

Обозначение характерных точек границ	Координаты, м		Метод определения координат характерной точки	Средняя квадратическая погрешность положения характерной точки (Mt), м	Описание обозначения точки на местности (при наличии)
	X	Y			
1	2	3	4	5	6
-	-	-	-	-	

3. Сведения о характерных точках части (частей) границы объекта

Обозначение характерных точек части границы	Координаты, м		Метод определения координат характерной точки	Средняя квадратическая погрешность положения характерной точки (Mt), м	Описание обозначения точки на местности (при наличии)
	X	Y			
1	2	3	4	5	6
Часть 1					
1	535670.67	2253357.59	Картометрический метод	0.10	-
2	535654.51	2253373.41	Аналитический метод	0.10	-
3	535648.41	2253379.38	Аналитический метод	0.10	-
4	535632.19	2253394.47	Аналитический метод	0.10	-
5	535632.27	2253403.86	Аналитический метод	0.10	-
6	535621.88	2253404.08	Аналитический метод	0.10	-
7	535616.43	2253409.16	Аналитический метод	0.10	-
8	535605.23	2253419.94	Аналитический метод	0.10	-
9	535588.11	2253432.26	Аналитический метод	0.10	-
10	535571.49	2253443.98	Аналитический метод	0.10	-
11	535531.68	2253467.41	Аналитический метод	0.10	-
12	535511.85	2253475.75	Аналитический метод	0.10	-
13	535495.20	2253482.27	Аналитический метод	0.10	-
14	535490.77	2253484.01	Аналитический метод	0.10	-
15	535488.23	2253484.53	Картометрический метод	0.10	-
16	535475.58	2253451.78	Картометрический метод	0.10	-

3. Сведения о характерных точках части (частей) границы объекта					
Обозначение характерных точек части границы	Координаты, м		Метод определения координат характерной точки	Средняя квадратическая погрешность положения характерной точки (M _t), м	Описание обозначения точки на местности (при наличии)
	X	Y			
1	2	3	4	5	6
17	535459.54	2253410.25	Картометрический метод	0.10	-
18	535473.14	2253379.63	Картометрический метод	0.10	-
19	535493.80	2253387.70	Картометрический метод	0.10	-
20	535528.62	2253309.29	Картометрический метод	0.10	-
21	535547.52	2253266.73	Картометрический метод	0.10	-
22	535652.54	2253295.66	Картометрический метод	0.10	-
23	535682.01	2253321.06	Картометрический метод	0.10	-
1	535670.67	2253357.59	Картометрический метод	0.10	-
Часть 2					
24	535209.99	2253426.84	Картометрический метод	0.10	-
25	535199.80	2253419.32	Картометрический метод	0.10	-
26	534838.35	2253147.24	Картометрический метод	0.10	-
27	534934.09	2253025.12	Картометрический метод	0.10	-
28	535028.31	2253095.71	Картометрический метод	0.10	-
29	535124.66	2253167.89	Картометрический метод	0.10	-
30	535248.62	2253260.76	Картометрический метод	0.10	-
31	535304.05	2253302.29	Картометрический метод	0.10	-
32	535260.28	2253360.25	Картометрический метод	0.10	-
24	535209.99	2253426.84	Картометрический метод	0.10	-
Часть 3					
33	535183.05	2253875.88	Картометрический метод	0.10	-
34	535131.12	2253955.02	Картометрический метод	0.10	-
35	535129.11	2253953.05	Аналитический метод	0.10	-
36	535127.91	2253951.88	Аналитический метод	0.10	-
37	535119.69	2253945.18	Аналитический метод	0.10	-
38	535111.87	2253939.85	Аналитический метод	0.10	-

3. Сведения о характерных точках части (частей) границы объекта					
Обозначение характерных точек части границы	Координаты, м		Метод определения координат характерной точки	Средняя квадратическая погрешность положения характерной точки (Mt), м	Описание обозначения точки на местности (при наличии)
	X	Y			
1	2	3	4	5	6
39	535088.40	2253926.05	Аналитический метод	0.10	-
40	535115.93	2253882.61	Аналитический метод	0.10	-
41	535131.26	2253857.61	Аналитический метод	0.10	-
42	535149.19	2253825.12	Аналитический метод	0.10	-
43	535151.13	2253821.62	Аналитический метод	0.10	-
44	535155.66	2253813.42	Аналитический метод	0.10	-
45	535191.34	2253757.77	Аналитический метод	0.10	-
46	535193.75	2253759.09	Аналитический метод	0.10	-
47	535208.44	2253736.32	Аналитический метод	0.10	-
48	535211.00	2253732.35	Аналитический метод	0.10	-
49	535220.79	2253718.88	Аналитический метод	0.10	-
50	535242.33	2253689.09	Аналитический метод	0.10	-
51	535249.88	2253680.27	Аналитический метод	0.10	-
52	535276.70	2253643.67	Аналитический метод	0.10	-
53	535280.40	2253645.87	Аналитический метод	0.10	-
54	535297.05	2253627.60	Аналитический метод	0.10	-
55	535321.08	2253601.30	Аналитический метод	0.10	-
56	535363.37	2253555.04	Аналитический метод	0.10	-
57	535369.30	2253548.29	Аналитический метод	0.10	-
58	535372.37	2253544.79	Аналитический метод	0.10	-
59	535376.07	2253540.58	Аналитический метод	0.10	-
60	535385.89	2253521.26	Аналитический метод	0.10	-
61	535395.38	2253521.36	Аналитический метод	0.10	-
62	535415.52	2253522.64	Аналитический метод	0.10	-
63	535426.68	2253523.62	Аналитический метод	0.10	-

3. Сведения о характерных точках части (частей) границы объекта					
Обозначение характерных точек части границы	Координаты, м		Метод определения координат характерной точки	Средняя квадратическая погрешность положения характерной точки (Mt), м	Описание обозначения точки на местности (при наличии)
	X	Y			
1	2	3	4	5	6
64	535441.89	2253522.69	Аналитический метод	0.10	-
65	535452.87	2253522.47	Аналитический метод	0.10	-
66	535462.32	2253521.96	Аналитический метод	0.10	-
67	535466.78	2253521.16	Картометрический метод	0.10	-
68	535467.45	2253538.45	Картометрический метод	0.10	-
69	535332.75	2253683.37	Картометрический метод	0.10	-
70	535380.10	2253717.29	Картометрический метод	0.10	-
71	535305.02	2253938.40	Картометрический метод	0.10	-
33	535183.05	2253875.88	Картометрический метод	0.10	-
Часть 4					
72	535071.45	2253620.52	Картометрический метод	0.10	-
73	535059.78	2253610.85	Картометрический метод	0.10	-
74	535075.00	2253593.43	Картометрический метод	0.10	-
75	535109.71	2253553.70	Картометрический метод	0.10	-
76	535195.25	2253568.18	Картометрический метод	0.10	-
77	535205.92	2253576.02	Картометрический метод	0.10	-
78	535284.77	2253506.60	Картометрический метод	0.10	-
79	535298.65	2253496.37	Картометрический метод	0.10	-
80	535307.65	2253495.49	Аналитический метод	0.10	-
81	535307.98	2253507.76	Аналитический метод	0.10	-
82	535342.71	2253520.12	Аналитический метод	0.10	-
83	535346.63	2253521.53	Аналитический метод	0.10	-
84	535348.01	2253522.02	Аналитический метод	0.10	-
85	535349.37	2253522.50	Аналитический метод	0.10	-
86	535348.74	2253523.19	Аналитический метод	0.10	-
87	535341.72	2253531.20	Аналитический метод	0.10	-

3. Сведения о характерных точках части (частей) границы объекта					
Обозначение характерных точек части границы	Координаты, м		Метод определения координат характерной точки	Средняя квадратическая погрешность положения характерной точки (Mt), м	Описание обозначения точки на местности (при наличии)
	X	Y			
1	2	3	4	5	6
88	535342.25	2253538.99	Аналитический метод	0.10	-
89	535334.38	2253544.43	Аналитический метод	0.10	-
90	535330.20	2253547.80	Аналитический метод	0.10	-
91	535299.85	2253587.16	Аналитический метод	0.10	-
92	535270.15	2253620.96	Аналитический метод	0.10	-
93	535263.21	2253617.24	Аналитический метод	0.10	-
94	535251.96	2253629.57	Аналитический метод	0.10	-
95	535248.83	2253633.01	Аналитический метод	0.10	-
96	535243.42	2253638.95	Аналитический метод	0.10	-
97	535217.17	2253669.27	Аналитический метод	0.10	-
98	535194.33	2253700.84	Аналитический метод	0.10	-
99	535162.74	2253750.17	Аналитический метод	0.10	-
100	535130.48	2253800.40	Аналитический метод	0.10	-
101	535125.33	2253808.46	Аналитический метод	0.10	-
102	535123.16	2253811.85	Аналитический метод	0.10	-
103	535104.17	2253841.57	Аналитический метод	0.10	-
104	535088.98	2253865.36	Аналитический метод	0.10	-
105	535062.30	2253906.93	Аналитический метод	0.10	-
106	535059.49	2253911.83	Аналитический метод	0.10	-
107	535055.62	2253910.74	Аналитический метод	0.10	-
108	535033.88	2253903.64	Аналитический метод	0.10	-
109	535007.92	2253895.17	Картометрический метод	0.10	-
110	535151.31	2253677.30	Картометрический метод	0.10	-
72	535071.45	2253620.52	Картометрический метод	0.10	-

Раздел 3

Сведения о местоположении измененных (уточненных) границ объекта

1. Система координат -

2. Сведения о характерных точках границ объекта

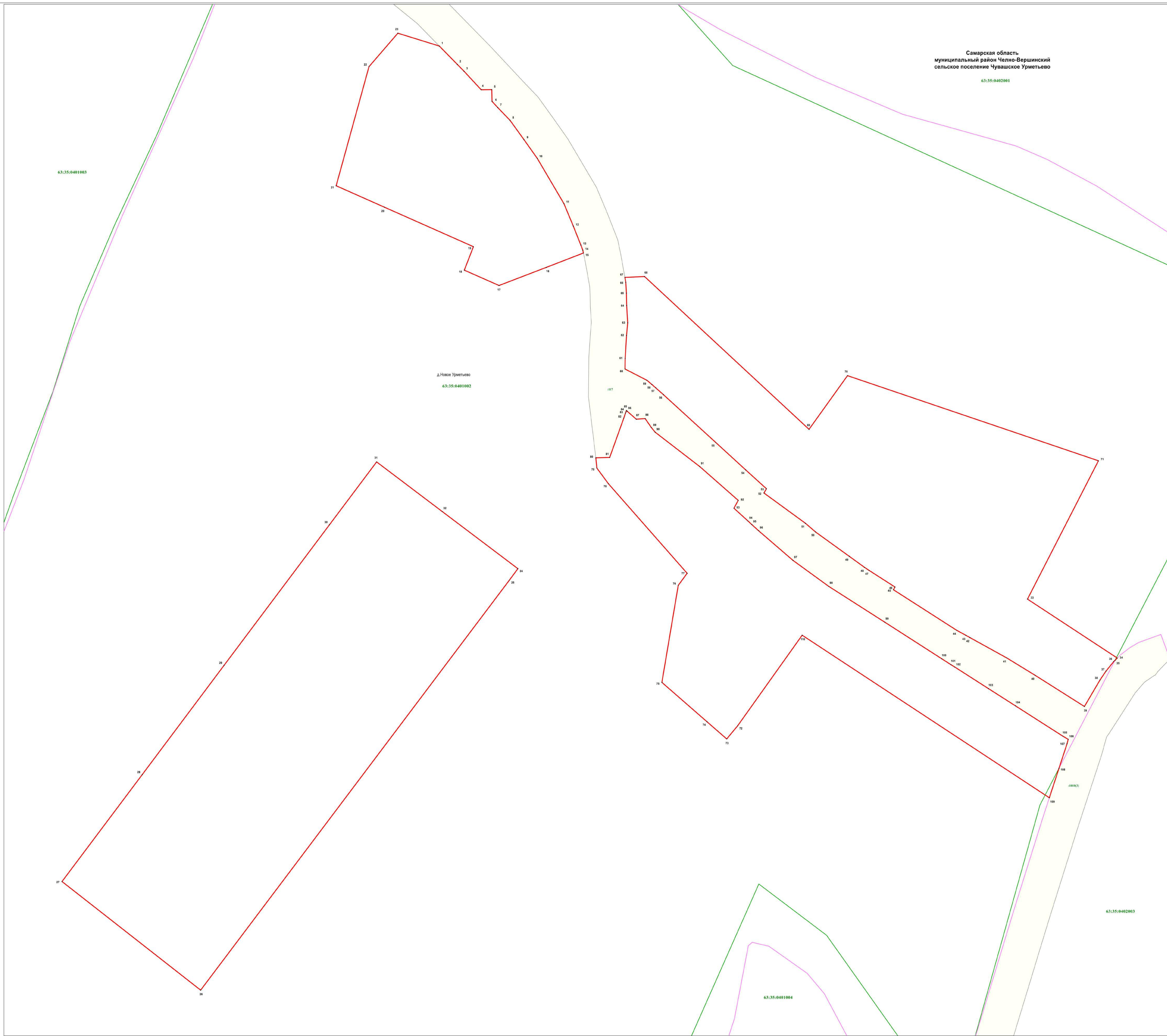
Обозначение характерных точек границ	Существующие координаты, м		Измененные (уточненные) координаты, м		Метод определения координат характерной точки	Средняя квадратическая погрешность положения характерной точки (Mt), м	Описание обозначения точки на местности (при наличии)
	X	Y	X	Y			
1	2	3	4	5	6	7	8
-	-	-	-	-	-	-	

3. Сведения о характерных точках части (частей) границы объекта

Обозначение характерных точек части границы	Существующие координаты, м		Измененные (уточненные) координаты, м		Метод определения координат характерной точки	Средняя квадратическая погрешность положения характерной точки (Mt), м	Описание обозначения точки на местности (при наличии)
	X	Y	X	Y			
1	2	3	4	5	6	7	8
-	-	-	-	-	-	-	

Текстовое описание местоположения границ населенных пунктов, территориальных зон

Прохождение границы		Описание прохождения границы
от точки	до точки	
1	2	3
-	-	-



Самарская область,
муниципальный район Чельно-Варшнинский
сельское поселение Чувашское Урмьево
63:35:0402001

д.Новое Урмьево
63:35:0401002

63:35:0402003

63:35:0401004

Масштаб 1 : 1300

- Используемые условные знаки и обозначения:
- характеристическая точка границы
 - граница территориальной зоны
 - граница населенного пункта
 - граница кадастрового квартала
 - земельный участок, кадастровый номер
 - подпись кадастрового квартала
 - наименование сельского поселения
 - наименование населенного пункта
- 63:35:0401002
сельское поселение
Чувашское Урмьево
д.Новое Урмьево

Описание местоположения границ

Зона застройки индивидуальными жилыми домами и домами блокированной застройки (Ж1/2)

(наименование объекта, местоположение границ которого описано (далее - объект))

Раздел 1

Сведения об объекте

№ п/п	Характеристики объекта	Описание характеристик
1	2	3
1.	Местоположение объекта	Самарская область, район Челно-Вершинский, сельское поселение Чувашское Урметьево, село Чувашское Урметьево
2.	Площадь объекта +/- величина погрешности определения площади (Р +/- Дельта Р)	1612752 кв.м +/- 11112 кв.м
3.	Иные характеристики объекта	-

Раздел 2

Сведения о местоположении границ объекта

1. Система координат МСК-63, зона 2

2. Сведения о характерных точках границ объекта

Обозначение характерных точек границ	Координаты, м		Метод определения координат характерной точки	Средняя квадратическая погрешность положения характерной точки (Mt), м	Описание обозначения точки на местности (при наличии)
	X	Y			
1	2	3	4	5	6
-	-	-	-	-	-

3. Сведения о характерных точках части (частей) границы объекта

Обозначение характерных точек части границы	Координаты, м		Метод определения координат характерной точки	Средняя квадратическая погрешность положения характерной точки (Mt), м	Описание обозначения точки на местности (при наличии)
	X	Y			
1	2	3	4	5	6
Часть 1					
1	530247.34	2252107.10	Аналитический метод	0.10	-
2	530245.77	2252110.26	Аналитический метод	0.10	-
3	530245.48	2252110.87	Аналитический метод	0.10	-
4	530247.76	2252113.28	Аналитический метод	0.10	-
5	530249.72	2252115.35	Аналитический метод	0.10	-
6	530250.48	2252116.27	Аналитический метод	0.10	-
7	530263.21	2252132.23	Аналитический метод	0.10	-
8	530264.41	2252133.76	Аналитический метод	0.10	-
9	530263.59	2252135.18	Аналитический метод	0.10	-
10	530257.03	2252146.56	Аналитический метод	0.10	-
11	530252.45	2252151.47	Аналитический метод	0.10	-
12	530164.21	2252219.43	Аналитический метод	0.10	-
13	530161.05	2252221.86	Аналитический метод	0.10	-
14	530158.60	2252223.76	Аналитический метод	0.10	-
15	530155.46	2252226.23	Аналитический метод	0.10	-
16	530134.18	2252243.56	Аналитический метод	0.10	-

3. Сведения о характерных точках части (частей) границы объекта					
Обозначение характерных точек части границы	Координаты, м		Метод определения координат характерной точки	Средняя квадратическая погрешность положения характерной точки (Mt), м	Описание обозначения точки на местности (при наличии)
	X	Y			
1	2	3	4	5	6
17	530069.55	2252296.19	Аналитический метод	0.10	-
18	530043.73	2252321.98	Аналитический метод	0.10	-
19	530033.88	2252342.17	Аналитический метод	0.10	-
20	530025.02	2252360.38	Аналитический метод	0.10	-
21	530023.22	2252364.09	Аналитический метод	0.10	-
22	530016.79	2252376.96	Аналитический метод	0.10	-
23	530014.36	2252376.92	Аналитический метод	0.10	-
24	530012.42	2252376.16	Аналитический метод	0.10	-
25	530005.73	2252367.04	Аналитический метод	0.10	-
26	529999.80	2252358.96	Аналитический метод	0.10	-
27	529994.33	2252350.62	Аналитический метод	0.10	-
28	529990.29	2252344.48	Аналитический метод	0.10	-
29	529988.11	2252341.15	Аналитический метод	0.10	-
30	529986.95	2252339.38	Аналитический метод	0.10	-
31	529984.76	2252336.04	Аналитический метод	0.10	-
32	529956.12	2252292.44	Аналитический метод	0.10	-
33	529953.85	2252289.10	Аналитический метод	0.10	-
34	529929.15	2252253.85	Аналитический метод	0.10	-
35	529926.83	2252250.58	Аналитический метод	0.10	-
36	529908.79	2252225.12	Аналитический метод	0.10	-
37	529906.42	2252221.86	Аналитический метод	0.10	-
38	529881.29	2252188.42	Аналитический метод	0.10	-
39	529878.90	2252185.23	Аналитический метод	0.10	-
40	529838.69	2252131.53	Аналитический метод	0.10	-
41	529837.93	2252132.18	Аналитический метод	0.10	-

3. Сведения о характерных точках части (частей) границы объекта					
Обозначение характерных точек части границы	Координаты, м		Метод определения координат характерной точки	Средняя квадратическая погрешность положения характерной точки (Mt), м	Описание обозначения точки на местности (при наличии)
	X	Y			
1	2	3	4	5	6
42	529834.11	2252135.40	Аналитический метод	0.10	-
43	529833.35	2252136.05	Аналитический метод	0.10	-
44	529873.29	2252189.42	Аналитический метод	0.10	-
45	529875.70	2252192.63	Аналитический метод	0.10	-
46	529900.79	2252226.02	Аналитический метод	0.10	-
47	529903.12	2252229.22	Аналитический метод	0.10	-
48	529921.12	2252254.61	Аналитический метод	0.10	-
49	529923.43	2252257.87	Аналитический метод	0.10	-
50	529948.10	2252293.10	Аналитический метод	0.10	-
51	529950.32	2252296.37	Аналитический метод	0.10	-
52	529978.96	2252339.97	Аналитический метод	0.10	-
53	529981.16	2252343.32	Аналитический метод	0.10	-
54	529982.27	2252345.01	Аналитический метод	0.10	-
55	529984.47	2252348.36	Аналитический метод	0.10	-
56	529986.64	2252351.67	Картометрический метод	0.10	-
57	529984.79	2252352.55	Картометрический метод	0.10	-
58	529981.40	2252354.15	Картометрический метод	0.10	-
59	529980.74	2252354.63	Аналитический метод	0.10	-
60	529982.80	2252357.78	Аналитический метод	0.10	-
61	529967.57	2252368.05	Аналитический метод	0.10	-
62	529955.01	2252376.24	Аналитический метод	0.10	-
63	529952.58	2252373.83	Аналитический метод	0.10	-
64	529945.55	2252378.21	Аналитический метод	0.10	-
65	529937.67	2252383.36	Аналитический метод	0.10	-
66	529936.66	2252384.23	Картометрический метод	0.10	-

3. Сведения о характерных точках части (частей) границы объекта					
Обозначение характерных точек части границы	Координаты, м		Метод определения координат характерной точки	Средняя квадратическая погрешность положения характерной точки (Mt), м	Описание обозначения точки на местности (при наличии)
	X	Y			
1	2	3	4	5	6
67	529937.48	2252385.38	Картометрический метод	0.10	-
68	529869.83	2252432.34	Картометрический метод	0.10	-
69	529781.58	2252270.94	Картометрический метод	0.10	-
70	529753.14	2252218.75	Картометрический метод	0.10	-
71	529750.29	2252213.01	Аналитический метод	0.10	-
72	529792.80	2252180.87	Картометрический метод	0.10	-
73	529782.70	2252167.25	Картометрический метод	0.10	-
74	529772.30	2252177.18	Картометрический метод	0.10	-
75	529695.82	2252073.51	Картометрический метод	0.10	-
76	529656.85	2252022.76	Картометрический метод	0.10	-
77	529619.58	2251975.39	Картометрический метод	0.10	-
78	529601.03	2251950.62	Картометрический метод	0.10	-
79	529426.93	2251725.66	Картометрический метод	0.10	-
80	529481.95	2251682.02	Картометрический метод	0.10	-
81	529458.13	2251651.50	Картометрический метод	0.10	-
82	529444.08	2251606.92	Картометрический метод	0.10	-
83	529464.40	2251588.09	Картометрический метод	0.10	-
84	529447.74	2251568.04	Картометрический метод	0.10	-
85	529432.80	2251524.14	Картометрический метод	0.10	-
86	529505.40	2251452.74	Картометрический метод	0.10	-
87	529535.14	2251421.21	Картометрический метод	0.10	-
88	529593.49	2251373.50	Картометрический метод	0.10	-
89	529585.79	2251363.52	Картометрический метод	0.10	-
90	529592.19	2251358.38	Аналитический метод	0.10	-
91	529595.13	2251359.35	Аналитический метод	0.10	-

3. Сведения о характерных точках части (частей) границы объекта					
Обозначение характерных точек части границы	Координаты, м		Метод определения координат характерной точки	Средняя квадратическая погрешность положения характерной точки (Mt), м	Описание обозначения точки на местности (при наличии)
	X	Y			
1	2	3	4	5	6
92	529600.13	2251356.12	Аналитический метод	0.10	-
93	529602.14	2251359.20	Аналитический метод	0.10	-
94	529607.85	2251365.77	Аналитический метод	0.10	-
95	529608.94	2251364.86	Аналитический метод	0.10	-
96	529610.13	2251363.88	Аналитический метод	0.10	-
97	529610.35	2251364.17	Аналитический метод	0.10	-
98	529612.17	2251362.55	Аналитический метод	0.10	-
99	529612.44	2251362.30	Аналитический метод	0.10	-
100	529618.27	2251368.87	Аналитический метод	0.10	-
101	529629.00	2251380.99	Аналитический метод	0.10	-
102	529628.53	2251381.38	Аналитический метод	0.10	-
103	529634.72	2251389.25	Аналитический метод	0.10	-
104	529646.98	2251403.84	Аналитический метод	0.10	-
105	529657.38	2251416.46	Аналитический метод	0.10	-
106	529662.75	2251421.91	Аналитический метод	0.10	-
107	529669.19	2251428.43	Аналитический метод	0.10	-
108	529678.31	2251439.96	Аналитический метод	0.10	-
109	529677.88	2251440.31	Аналитический метод	0.10	-
110	529677.09	2251440.94	Аналитический метод	0.10	-
111	529674.54	2251442.97	Аналитический метод	0.10	-
112	529682.83	2251452.65	Аналитический метод	0.10	-
113	529685.38	2251455.81	Аналитический метод	0.10	-
114	529692.16	2251464.55	Аналитический метод	0.10	-
115	529698.88	2251476.23	Аналитический метод	0.10	-
116	529705.64	2251482.75	Аналитический метод	0.10	-

3. Сведения о характерных точках части (частей) границы объекта					
Обозначение характерных точек части границы	Координаты, м		Метод определения координат характерной точки	Средняя квадратическая погрешность положения характерной точки (Mt), м	Описание обозначения точки на местности (при наличии)
	X	Y			
1	2	3	4	5	6
117	529704.21	2251484.14	Аналитический метод	0.10	-
118	529717.39	2251500.05	Аналитический метод	0.10	-
119	529718.62	2251499.14	Аналитический метод	0.10	-
120	529724.63	2251506.43	Аналитический метод	0.10	-
121	529726.91	2251505.22	Аналитический метод	0.10	-
122	529727.74	2251504.79	Аналитический метод	0.10	-
123	529735.59	2251513.82	Аналитический метод	0.10	-
124	529734.82	2251514.60	Аналитический метод	0.10	-
125	529733.32	2251516.13	Аналитический метод	0.10	-
126	529740.79	2251526.22	Аналитический метод	0.10	-
127	529743.33	2251524.66	Аналитический метод	0.10	-
128	529744.09	2251524.19	Аналитический метод	0.10	-
129	529750.93	2251531.85	Аналитический метод	0.10	-
130	529756.55	2251538.99	Аналитический метод	0.10	-
131	529761.88	2251544.62	Аналитический метод	0.10	-
132	529767.50	2251551.49	Аналитический метод	0.10	-
133	529777.76	2251562.32	Аналитический метод	0.10	-
134	529785.90	2251572.50	Аналитический метод	0.10	-
135	529784.55	2251574.18	Аналитический метод	0.10	-
136	529782.34	2251576.95	Аналитический метод	0.10	-
137	529784.30	2251579.26	Аналитический метод	0.10	-
138	529786.90	2251582.33	Аналитический метод	0.10	-
139	529791.42	2251587.64	Аналитический метод	0.10	-
140	529794.08	2251585.66	Аналитический метод	0.10	-
141	529797.37	2251583.22	Аналитический метод	0.10	-

3. Сведения о характерных точках части (частей) границы объекта					
Обозначение характерных точек части границы	Координаты, м		Метод определения координат характерной точки	Средняя квадратическая погрешность положения характерной точки (Mt), м	Описание обозначения точки на местности (при наличии)
	X	Y			
1	2	3	4	5	6
142	529810.67	2251599.13	Аналитический метод	0.10	-
143	529807.50	2251601.83	Аналитический метод	0.10	-
144	529807.04	2251602.23	Аналитический метод	0.10	-
145	529833.41	2251634.23	Аналитический метод	0.10	-
146	529842.42	2251643.34	Аналитический метод	0.10	-
147	529854.32	2251656.65	Аналитический метод	0.10	-
148	529859.59	2251663.07	Аналитический метод	0.10	-
149	529865.18	2251668.97	Аналитический метод	0.10	-
150	529879.04	2251685.19	Аналитический метод	0.10	-
151	529878.30	2251686.01	Аналитический метод	0.10	-
152	529876.73	2251687.79	Аналитический метод	0.10	-
153	529887.70	2251700.48	Аналитический метод	0.10	-
154	529888.79	2251699.63	Аналитический метод	0.10	-
155	529895.13	2251707.22	Аналитический метод	0.10	-
156	529895.77	2251706.72	Аналитический метод	0.10	-
157	529898.82	2251704.39	Аналитический метод	0.10	-
158	529906.99	2251713.32	Аналитический метод	0.10	-
159	529907.42	2251712.88	Аналитический метод	0.10	-
160	529916.95	2251724.49	Аналитический метод	0.10	-
161	529916.43	2251725.00	Аналитический метод	0.10	-
162	529914.63	2251726.71	Аналитический метод	0.10	-
163	529917.09	2251729.76	Аналитический метод	0.10	-
164	529916.35	2251730.35	Аналитический метод	0.10	-
165	529920.00	2251734.64	Аналитический метод	0.10	-
166	529923.02	2251738.21	Аналитический метод	0.10	-

3. Сведения о характерных точках части (частей) границы объекта					
Обозначение характерных точек части границы	Координаты, м		Метод определения координат характерной точки	Средняя квадратическая погрешность положения характерной точки (Mt), м	Описание обозначения точки на местности (при наличии)
	X	Y			
1	2	3	4	5	6
167	529926.87	2251737.37	Аналитический метод	0.10	-
168	529928.14	2251737.09	Аналитический метод	0.10	-
169	529938.50	2251752.18	Аналитический метод	0.10	-
170	529950.78	2251763.27	Аналитический метод	0.10	-
171	529965.51	2251781.34	Аналитический метод	0.10	-
172	529970.93	2251789.47	Аналитический метод	0.10	-
173	529974.04	2251794.15	Аналитический метод	0.10	-
174	529982.01	2251803.50	Аналитический метод	0.10	-
175	529999.59	2251823.48	Аналитический метод	0.10	-
176	530000.78	2251828.81	Аналитический метод	0.10	-
177	529999.89	2251829.60	Аналитический метод	0.10	-
178	529998.36	2251830.97	Аналитический метод	0.10	-
179	530009.54	2251844.21	Аналитический метод	0.10	-
180	530011.38	2251842.90	Аналитический метод	0.10	-
181	530035.63	2251869.82	Аналитический метод	0.10	-
182	530036.57	2251870.85	Аналитический метод	0.10	-
183	530038.23	2251872.65	Аналитический метод	0.10	-
184	530042.23	2251877.00	Картометрический метод	0.10	-
185	530075.06	2251912.64	Аналитический метод	0.10	-
186	530105.52	2251947.83	Аналитический метод	0.10	-
187	530106.86	2251949.37	Аналитический метод	0.10	-
188	530104.83	2251951.10	Аналитический метод	0.10	-
189	530102.30	2251953.25	Аналитический метод	0.10	-
190	530103.00	2251954.06	Аналитический метод	0.10	-
191	530103.44	2251954.47	Картометрический метод	0.10	-

3. Сведения о характерных точках части (частей) границы объекта					
Обозначение характерных точек части границы	Координаты, м		Метод определения координат характерной точки	Средняя квадратическая погрешность положения характерной точки (Mt), м	Описание обозначения точки на местности (при наличии)
	X	Y			
1	2	3	4	5	6
192	530091.95	2251964.43	Аналитический метод	0.10	-
193	530087.91	2251967.93	Аналитический метод	0.10	-
194	530052.83	2251998.45	Аналитический метод	0.10	-
195	530050.56	2252000.40	Аналитический метод	0.10	-
196	530036.84	2252012.18	Аналитический метод	0.10	-
197	530030.81	2252016.21	Картометрический метод	0.10	-
198	530022.16	2252004.22	Аналитический метод	0.10	-
199	530038.16	2251992.23	Аналитический метод	0.10	-
200	530014.16	2251960.22	Аналитический метод	0.10	-
201	529998.15	2251972.23	Аналитический метод	0.10	-
202	530011.95	2251990.62	Картометрический метод	0.10	-
203	529989.07	2252006.85	Картометрический метод	0.10	-
204	529999.77	2252012.58	Картометрический метод	0.10	-
205	530054.98	2252078.23	Картометрический метод	0.10	-
206	530117.44	2252027.88	Картометрический метод	0.10	-
207	530146.10	2252062.39	Картометрический метод	0.10	-
208	530177.25	2252036.68	Картометрический метод	0.10	-
209	530186.54	2252046.58	Аналитический метод	0.10	-
210	530197.24	2252057.98	Аналитический метод	0.10	-
211	530226.44	2252089.10	Аналитический метод	0.10	-
212	530227.07	2252088.64	Аналитический метод	0.10	-
213	530228.81	2252087.36	Аналитический метод	0.10	-
1	530247.34	2252107.10	Аналитический метод	0.10	-
214	529756.58	2252042.17	Картометрический метод	0.10	-
215	529780.37	2252074.46	Картометрический метод	0.10	-

3. Сведения о характерных точках части (частей) границы объекта					
Обозначение характерных точек части границы	Координаты, м		Метод определения координат характерной точки	Средняя квадратическая погрешность положения характерной точки (Mt), м	Описание обозначения точки на местности (при наличии)
	X	Y			
1	2	3	4	5	6
216	529741.08	2252107.07	Картометрический метод	0.10	-
217	529716.76	2252072.61	Картометрический метод	0.10	-
214	529756.58	2252042.17	Картометрический метод	0.10	-
Часть 2					
218	530894.96	2251501.62	Картометрический метод	0.10	-
219	530884.98	2251528.42	Картометрический метод	0.10	-
220	530877.82	2251547.67	Картометрический метод	0.10	-
221	530809.46	2251525.32	Картометрический метод	0.10	-
222	530821.68	2251481.51	Картометрический метод	0.10	-
218	530894.96	2251501.62	Картометрический метод	0.10	-
Часть 3					
223	529576.09	2251329.95	Картометрический метод	0.10	-
224	529545.74	2251380.00	Картометрический метод	0.10	-
225	529530.56	2251393.11	Картометрический метод	0.10	-
226	529516.08	2251405.24	Картометрический метод	0.10	-
227	529505.49	2251412.22	Картометрический метод	0.10	-
228	529469.68	2251419.88	Картометрический метод	0.10	-
229	529462.48	2251439.74	Картометрический метод	0.10	-
230	529460.30	2251442.31	Картометрический метод	0.10	-
231	529421.90	2251487.40	Картометрический метод	0.10	-
232	529402.13	2251490.92	Картометрический метод	0.10	-
233	529383.48	2251474.94	Картометрический метод	0.10	-
234	529376.51	2251469.15	Картометрический метод	0.10	-
235	529401.05	2251440.69	Картометрический метод	0.10	-
236	529401.12	2251440.05	Картометрический метод	0.10	-
237	529400.26	2251440.10	Картометрический метод	0.10	-

3. Сведения о характерных точках части (частей) границы объекта					
Обозначение характерных точек части границы	Координаты, м		Метод определения координат характерной точки	Средняя квадратическая погрешность положения характерной точки (Mt), м	Описание обозначения точки на местности (при наличии)
	X	Y			
1	2	3	4	5	6
238	529301.45	2251366.11	Картометрический метод	0.10	-
239	529323.14	2251300.03	Картометрический метод	0.10	-
240	529413.61	2251177.64	Картометрический метод	0.10	-
241	529423.59	2251169.21	Картометрический метод	0.10	-
242	529431.12	2251168.71	Аналитический метод	0.10	-
243	529494.57	2251238.57	Аналитический метод	0.10	-
244	529532.30	2251280.55	Аналитический метод	0.10	-
245	529534.65	2251283.16	Аналитический метод	0.10	-
246	529534.80	2251283.33	Аналитический метод	0.10	-
247	529527.93	2251293.36	Аналитический метод	0.10	-
248	529529.72	2251294.93	Аналитический метод	0.10	-
249	529537.92	2251302.26	Аналитический метод	0.10	-
250	529545.53	2251295.42	Аналитический метод	0.10	-
223	529576.09	2251329.95	Картометрический метод	0.10	-
Часть 4					
251	530715.08	2251962.50	Аналитический метод	0.10	-
252	530746.67	2251997.19	Аналитический метод	0.10	-
253	530557.18	2251988.20	Картометрический метод	0.10	-
254	530558.09	2251979.41	Картометрический метод	0.10	-
255	530557.22	2251974.69	Картометрический метод	0.10	-
256	530557.48	2251970.75	Картометрический метод	0.10	-
257	530557.28	2251969.50	Картометрический метод	0.10	-
258	530557.58	2251968.09	Картометрический метод	0.10	-
259	530557.68	2251960.71	Картометрический метод	0.10	-
260	530554.15	2251941.62	Картометрический метод	0.10	-
261	530552.26	2251938.62	Картометрический метод	0.10	-

3. Сведения о характерных точках части (частей) границы объекта					
Обозначение характерных точек части границы	Координаты, м		Метод определения координат характерной точки	Средняя квадратическая погрешность положения характерной точки (Mt), м	Описание обозначения точки на местности (при наличии)
	X	Y			
1	2	3	4	5	6
262	530514.41	2251916.47	Картометрический метод	0.10	-
263	530516.47	2251912.93	Аналитический метод	0.10	-
264	530522.45	2251903.93	Аналитический метод	0.10	-
265	530533.01	2251888.31	Аналитический метод	0.10	-
266	530548.75	2251872.19	Аналитический метод	0.10	-
267	530565.38	2251864.47	Аналитический метод	0.10	-
268	530571.21	2251862.40	Аналитический метод	0.10	-
269	530575.51	2251860.85	Аналитический метод	0.10	-
270	530580.96	2251860.39	Аналитический метод	0.10	-
271	530581.82	2251860.31	Аналитический метод	0.10	-
272	530585.72	2251860.18	Аналитический метод	0.10	-
273	530605.04	2251859.81	Аналитический метод	0.10	-
274	530613.18	2251860.73	Аналитический метод	0.10	-
275	530634.10	2251863.10	Аналитический метод	0.10	-
276	530637.50	2251872.43	Аналитический метод	0.10	-
277	530646.43	2251886.47	Аналитический метод	0.10	-
278	530660.09	2251901.92	Аналитический метод	0.10	-
279	530680.42	2251924.32	Аналитический метод	0.10	-
251	530715.08	2251962.50	Аналитический метод	0.10	-
Часть 5					
280	529429.86	2251110.38	Картометрический метод	0.10	-
281	529439.03	2251093.09	Картометрический метод	0.10	-
282	529445.96	2251088.47	Картометрический метод	0.10	-
283	529686.87	2250928.09	Картометрический метод	0.10	-
284	529705.41	2250929.01	Картометрический метод	0.10	-
285	529735.94	2250930.53	Картометрический метод	0.10	-

3. Сведения о характерных точках части (частей) границы объекта					
Обозначение характерных точек части границы	Координаты, м		Метод определения координат характерной точки	Средняя квадратическая погрешность положения характерной точки (Mt), м	Описание обозначения точки на местности (при наличии)
	X	Y			
1	2	3	4	5	6
286	529742.76	2250986.88	Картометрический метод	0.10	-
287	529812.09	2250966.49	Картометрический метод	0.10	-
288	529844.57	2251031.79	Картометрический метод	0.10	-
289	529844.06	2251032.09	Картометрический метод	0.10	-
290	529848.70	2251042.33	Картометрический метод	0.10	-
291	529811.30	2251065.47	Картометрический метод	0.10	-
292	529813.49	2251068.92	Аналитический метод	0.10	-
293	529835.63	2251103.87	Аналитический метод	0.10	-
294	529837.67	2251107.09	Картометрический метод	0.10	-
295	529867.96	2251084.88	Картометрический метод	0.10	-
296	529902.10	2251136.48	Картометрический метод	0.10	-
297	529927.45	2251174.78	Картометрический метод	0.10	-
298	529935.36	2251186.73	Картометрический метод	0.10	-
299	529945.95	2251202.75	Картометрический метод	0.10	-
300	529970.11	2251186.16	Картометрический метод	0.10	-
301	529979.49	2251205.31	Картометрический метод	0.10	-
302	529977.89	2251231.47	Картометрический метод	0.10	-
303	529946.71	2251254.20	Картометрический метод	0.10	-
304	529963.88	2251275.88	Картометрический метод	0.10	-
305	530002.98	2251300.19	Картометрический метод	0.10	-
306	530017.93	2251324.79	Картометрический метод	0.10	-
307	529993.57	2251344.11	Картометрический метод	0.10	-
308	529976.87	2251353.57	Картометрический метод	0.10	-
309	529962.90	2251369.08	Картометрический метод	0.10	-
310	529924.65	2251393.13	Картометрический метод	0.10	-

3. Сведения о характерных точках части (частей) границы объекта					
Обозначение характерных точек части границы	Координаты, м		Метод определения координат характерной точки	Средняя квадратическая погрешность положения характерной точки (Mt), м	Описание обозначения точки на местности (при наличии)
	X	Y			
1	2	3	4	5	6
311	529941.07	2251421.02	Картометрический метод	0.10	-
312	529940.83	2251421.86	Картометрический метод	0.10	-
313	529940.47	2251421.65	Картометрический метод	0.10	-
314	529926.34	2251473.43	Картометрический метод	0.10	-
315	529944.17	2251490.72	Картометрический метод	0.10	-
316	529955.73	2251480.63	Картометрический метод	0.10	-
317	529981.77	2251503.87	Картометрический метод	0.10	-
318	530020.53	2251468.99	Картометрический метод	0.10	-
319	530043.31	2251484.08	Картометрический метод	0.10	-
320	530053.66	2251524.47	Картометрический метод	0.10	-
321	530078.11	2251543.13	Картометрический метод	0.10	-
322	530122.69	2251560.25	Картометрический метод	0.10	-
323	530145.41	2251585.17	Картометрический метод	0.10	-
324	530151.37	2251578.37	Картометрический метод	0.10	-
325	530178.13	2251584.65	Картометрический метод	0.10	-
326	530188.89	2251615.92	Картометрический метод	0.10	-
327	530199.18	2251638.45	Картометрический метод	0.10	-
328	530227.12	2251651.78	Картометрический метод	0.10	-
329	530255.06	2251633.80	Картометрический метод	0.10	-
330	530286.73	2251667.19	Картометрический метод	0.10	-
331	530298.81	2251670.93	Картометрический метод	0.10	-
332	530316.17	2251694.18	Картометрический метод	0.10	-
333	530369.83	2251739.28	Картометрический метод	0.10	-
334	530355.41	2251769.07	Картометрический метод	0.10	-
335	530343.20	2251783.65	Картометрический метод	0.10	-

3. Сведения о характерных точках части (частей) границы объекта					
Обозначение характерных точек части границы	Координаты, м		Метод определения координат характерной точки	Средняя квадратическая погрешность положения характерной точки (Mt), м	Описание обозначения точки на местности (при наличии)
	X	Y			
1	2	3	4	5	6
336	530330.12	2251792.31	Картометрический метод	0.10	-
337	530304.66	2251779.33	Картометрический метод	0.10	-
338	530268.34	2251811.73	Картометрический метод	0.10	-
339	530287.98	2251847.21	Картометрический метод	0.10	-
340	530327.54	2251864.25	Картометрический метод	0.10	-
341	530331.47	2251870.89	Картометрический метод	0.10	-
342	530349.51	2251963.96	Картометрический метод	0.10	-
343	530338.30	2251969.65	Картометрический метод	0.10	-
344	530329.29	2251952.54	Картометрический метод	0.10	-
345	530310.00	2251959.06	Картометрический метод	0.10	-
346	530339.40	2251999.26	Картометрический метод	0.10	-
347	530350.38	2251989.47	Картометрический метод	0.10	-
348	530356.87	2251996.37	Картометрический метод	0.10	-
349	530374.63	2252003.69	Картометрический метод	0.10	-
350	530421.06	2252014.89	Картометрический метод	0.10	-
351	530424.18	2252014.96	Аналитический метод	0.10	-
352	530420.93	2252018.84	Аналитический метод	0.10	-
353	530411.00	2252030.75	Аналитический метод	0.10	-
354	530402.07	2252044.02	Аналитический метод	0.10	-
355	530401.57	2252044.23	Аналитический метод	0.10	-
356	530398.86	2252045.44	Аналитический метод	0.10	-
357	530392.97	2252041.31	Аналитический метод	0.10	-
358	530388.66	2252044.09	Аналитический метод	0.10	-
359	530380.46	2252049.45	Аналитический метод	0.10	-
360	530365.47	2252059.24	Аналитический метод	0.10	-

3. Сведения о характерных точках части (частей) границы объекта					
Обозначение характерных точек части границы	Координаты, м		Метод определения координат характерной точки	Средняя квадратическая погрешность положения характерной точки (Mt), м	Описание обозначения точки на местности (при наличии)
	X	Y			
1	2	3	4	5	6
361	530316.59	2252091.28	Аналитический метод	0.10	-
362	530298.94	2252103.01	Аналитический метод	0.10	-
363	530295.72	2252105.14	Аналитический метод	0.10	-
364	530288.77	2252108.71	Аналитический метод	0.10	-
365	530287.47	2252109.38	Аналитический метод	0.10	-
366	530278.95	2252099.90	Аналитический метод	0.10	-
367	530273.17	2252093.72	Аналитический метод	0.10	-
368	530270.43	2252090.79	Аналитический метод	0.10	-
369	530215.08	2252031.72	Аналитический метод	0.10	-
370	530185.10	2251998.68	Аналитический метод	0.10	-
371	530182.40	2251995.70	Аналитический метод	0.10	-
372	530160.58	2251971.65	Аналитический метод	0.10	-
373	530127.67	2251933.67	Аналитический метод	0.10	-
374	530125.06	2251930.64	Аналитический метод	0.10	-
375	530090.21	2251889.86	Аналитический метод	0.10	-
376	530044.90	2251836.41	Аналитический метод	0.10	-
377	530029.60	2251818.27	Аналитический метод	0.10	-
378	530028.19	2251816.60	Аналитический метод	0.10	-
379	530020.08	2251806.99	Аналитический метод	0.10	-
380	530016.59	2251802.85	Аналитический метод	0.10	-
381	530013.64	2251799.35	Аналитический метод	0.10	-
382	530010.32	2251801.98	Аналитический метод	0.10	-
383	529995.12	2251783.04	Аналитический метод	0.10	-
384	529997.92	2251780.60	Аналитический метод	0.10	-
385	529964.38	2251741.65	Аналитический метод	0.10	-

3. Сведения о характерных точках части (частей) границы объекта					
Обозначение характерных точек части границы	Координаты, м		Метод определения координат характерной точки	Средняя квадратическая погрешность положения характерной точки (Mt), м	Описание обозначения точки на местности (при наличии)
	X	Y			
1	2	3	4	5	6
386	529926.50	2251697.67	Аналитический метод	0.10	-
387	529926.07	2251698.04	Аналитический метод	0.10	-
388	529921.57	2251692.89	Аналитический метод	0.10	-
389	529922.01	2251692.50	Аналитический метод	0.10	-
390	529889.53	2251653.58	Аналитический метод	0.10	-
391	529887.35	2251655.68	Аналитический метод	0.10	-
392	529887.25	2251655.78	Аналитический метод	0.10	-
393	529877.74	2251643.90	Аналитический метод	0.10	-
394	529866.54	2251631.50	Аналитический метод	0.10	-
395	529867.59	2251629.94	Аналитический метод	0.10	-
396	529868.39	2251628.73	Аналитический метод	0.10	-
397	529841.80	2251597.66	Аналитический метод	0.10	-
398	529833.27	2251588.90	Аналитический метод	0.10	-
399	529833.07	2251589.07	Аналитический метод	0.10	-
400	529832.54	2251589.56	Аналитический метод	0.10	-
401	529826.73	2251583.18	Аналитический метод	0.10	-
402	529825.40	2251581.08	Аналитический метод	0.10	-
403	529809.34	2251563.30	Аналитический метод	0.10	-
404	529809.73	2251563.02	Аналитический метод	0.10	-
405	529811.41	2251561.74	Аналитический метод	0.10	-
406	529799.14	2251547.27	Аналитический метод	0.10	-
407	529797.81	2251545.70	Аналитический метод	0.10	-
408	529797.50	2251545.33	Аналитический метод	0.10	-
409	529794.63	2251545.05	Аналитический метод	0.10	-
410	529788.20	2251537.42	Аналитический метод	0.10	-

3. Сведения о характерных точках части (частей) границы объекта					
Обозначение характерных точек части границы	Координаты, м		Метод определения координат характерной точки	Средняя квадратическая погрешность положения характерной точки (Mt), м	Описание обозначения точки на местности (при наличии)
	X	Y			
1	2	3	4	5	6
411	529789.58	2251536.01	Аналитический метод	0.10	-
412	529783.17	2251528.45	Аналитический метод	0.10	-
413	529781.35	2251529.71	Аналитический метод	0.10	-
414	529773.12	2251519.81	Аналитический метод	0.10	-
415	529774.66	2251518.43	Аналитический метод	0.10	-
416	529736.08	2251472.54	Аналитический метод	0.10	-
417	529729.07	2251463.93	Аналитический метод	0.10	-
418	529725.15	2251459.13	Аналитический метод	0.10	-
419	529717.74	2251450.02	Аналитический метод	0.10	-
420	529702.58	2251431.18	Аналитический метод	0.10	-
421	529694.06	2251420.56	Аналитический метод	0.10	-
422	529692.13	2251422.18	Аналитический метод	0.10	-
423	529693.16	2251423.38	Аналитический метод	0.10	-
424	529687.37	2251428.47	Аналитический метод	0.10	-
425	529680.26	2251420.66	Аналитический метод	0.10	-
426	529688.21	2251413.17	Аналитический метод	0.10	-
427	529629.72	2251340.59	Аналитический метод	0.10	-
428	529602.45	2251309.63	Аналитический метод	0.10	-
429	529586.18	2251293.22	Аналитический метод	0.10	-
430	529566.78	2251271.09	Аналитический метод	0.10	-
431	529573.60	2251261.75	Аналитический метод	0.10	-
432	529565.58	2251253.63	Аналитический метод	0.10	-
433	529564.46	2251252.51	Аналитический метод	0.10	-
434	529561.57	2251254.51	Аналитический метод	0.10	-
435	529556.36	2251258.14	Аналитический метод	0.10	-

3. Сведения о характерных точках части (частей) границы объекта					
Обозначение характерных точек части границы	Координаты, м		Метод определения координат характерной точки	Средняя квадратическая погрешность положения характерной точки (Mt), м	Описание обозначения точки на местности (при наличии)
	X	Y			
1	2	3	4	5	6
436	529555.61	2251258.67	Аналитический метод	0.10	-
437	529553.74	2251256.58	Аналитический метод	0.10	-
438	529484.41	2251179.63	Аналитический метод	0.10	-
439	529456.78	2251148.98	Аналитический метод	0.10	-
440	529449.07	2251140.27	Аналитический метод	0.10	-
441	529435.94	2251125.61	Аналитический метод	0.10	-
442	529435.86	2251123.55	Аналитический метод	0.10	-
443	529435.67	2251118.58	Аналитический метод	0.10	-
280	529429.86	2251110.38	Картометрический метод	0.10	-
Часть 6					
444	530285.39	2252154.45	Аналитический метод	0.10	-
445	530295.16	2252165.13	Аналитический метод	0.10	-
446	530297.21	2252163.62	Аналитический метод	0.10	-
447	530309.04	2252154.94	Аналитический метод	0.10	-
448	530317.12	2252149.00	Аналитический метод	0.10	-
449	530317.66	2252148.61	Аналитический метод	0.10	-
450	530320.40	2252146.60	Аналитический метод	0.10	-
451	530313.77	2252138.64	Аналитический метод	0.10	-
452	530311.73	2252136.38	Аналитический метод	0.10	-
453	530309.58	2252133.99	Аналитический метод	0.10	-
454	530310.31	2252133.56	Аналитический метод	0.10	-
455	530307.80	2252130.22	Аналитический метод	0.10	-
456	530317.94	2252121.41	Аналитический метод	0.10	-
457	530321.28	2252118.50	Аналитический метод	0.10	-
458	530325.74	2252115.18	Аналитический метод	0.10	-
459	530326.08	2252115.61	Аналитический метод	0.10	-

3. Сведения о характерных точках части (частей) границы объекта					
Обозначение характерных точек части границы	Координаты, м		Метод определения координат характерной точки	Средняя квадратическая погрешность положения характерной точки (Mt), м	Описание обозначения точки на местности (при наличии)
	X	Y			
1	2	3	4	5	6
460	530326.52	2252116.20	Аналитический метод	0.10	-
461	530327.33	2252117.21	Аналитический метод	0.10	-
462	530361.57	2252097.23	Аналитический метод	0.10	-
463	530375.62	2252089.04	Аналитический метод	0.10	-
464	530381.03	2252085.88	Аналитический метод	0.10	-
465	530381.78	2252086.81	Аналитический метод	0.10	-
466	530382.99	2252086.02	Аналитический метод	0.10	-
467	530400.96	2252074.27	Аналитический метод	0.10	-
468	530406.07	2252070.93	Аналитический метод	0.10	-
469	530416.72	2252066.69	Аналитический метод	0.10	-
470	530419.85	2252062.07	Аналитический метод	0.10	-
471	530420.99	2252060.40	Аналитический метод	0.10	-
472	530422.05	2252059.27	Аналитический метод	0.10	-
473	530423.83	2252057.36	Картометрический метод	0.10	-
474	530437.17	2252071.18	Картометрический метод	0.10	-
475	530469.75	2252042.99	Картометрический метод	0.10	-
476	530478.60	2252050.01	Картометрический метод	0.10	-
477	530499.63	2252061.44	Картометрический метод	0.10	-
478	530504.43	2252058.16	Картометрический метод	0.10	-
479	530519.64	2252059.06	Картометрический метод	0.10	-
480	530554.68	2252083.34	Картометрический метод	0.10	-
481	530598.16	2252111.97	Картометрический метод	0.10	-
482	530612.18	2252145.14	Картометрический метод	0.10	-
483	530597.73	2252179.97	Картометрический метод	0.10	-
484	530582.68	2252204.75	Картометрический метод	0.10	-

3. Сведения о характерных точках части (частей) границы объекта					
Обозначение характерных точек части границы	Координаты, м		Метод определения координат характерной точки	Средняя квадратическая погрешность положения характерной точки (Mt), м	Описание обозначения точки на местности (при наличии)
	X	Y			
1	2	3	4	5	6
485	530610.74	2252254.82	Картометрический метод	0.10	-
486	530631.16	2252301.67	Картометрический метод	0.10	-
487	530576.39	2252316.06	Картометрический метод	0.10	-
488	530555.06	2252332.33	Картометрический метод	0.10	-
489	530550.76	2252331.29	Картометрический метод	0.10	-
490	530542.79	2252310.37	Картометрический метод	0.10	-
491	530542.92	2252303.61	Картометрический метод	0.10	-
492	530541.53	2252306.45	Картометрический метод	0.10	-
493	530541.27	2252307.54	Картометрический метод	0.10	-
494	530540.55	2252308.58	Картометрический метод	0.10	-
495	530538.47	2252314.37	Картометрический метод	0.10	-
496	530537.17	2252318.82	Картометрический метод	0.10	-
497	530536.65	2252322.25	Картометрический метод	0.10	-
498	530543.23	2252339.34	Картометрический метод	0.10	-
499	530549.49	2252340.82	Картометрический метод	0.10	-
500	530574.71	2252403.39	Картометрический метод	0.10	-
501	530549.36	2252407.72	Картометрический метод	0.10	-
502	530526.30	2252411.48	Картометрический метод	0.10	-
503	530470.25	2252505.38	Картометрический метод	0.10	-
504	530487.84	2252525.68	Картометрический метод	0.10	-
505	530490.84	2252538.39	Картометрический метод	0.10	-
506	530454.56	2252571.62	Картометрический метод	0.10	-
507	530450.90	2252579.91	Картометрический метод	0.10	-
508	530421.85	2252648.17	Картометрический метод	0.10	-
509	530409.41	2252640.45	Картометрический метод	0.10	-

3. Сведения о характерных точках части (частей) границы объекта					
Обозначение характерных точек части границы	Координаты, м		Метод определения координат характерной точки	Средняя квадратическая погрешность положения характерной точки (Mt), м	Описание обозначения точки на местности (при наличии)
	X	Y			
1	2	3	4	5	6
510	530370.62	2252689.29	Картометрический метод	0.10	-
511	530360.44	2252702.10	Картометрический метод	0.10	-
512	530266.64	2252763.97	Картометрический метод	0.10	-
513	530245.02	2252742.55	Картометрический метод	0.10	-
514	530200.23	2252783.65	Картометрический метод	0.10	-
515	530144.24	2252808.22	Картометрический метод	0.10	-
516	530124.16	2252789.76	Картометрический метод	0.10	-
517	530123.41	2252789.40	Картометрический метод	0.10	-
518	530109.51	2252782.96	Картометрический метод	0.10	-
519	530113.19	2252776.67	Картометрический метод	0.10	-
520	530081.50	2252742.72	Картометрический метод	0.10	-
521	530098.20	2252726.04	Картометрический метод	0.10	-
522	530022.75	2252652.22	Картометрический метод	0.10	-
523	530017.24	2252646.41	Картометрический метод	0.10	-
524	530142.19	2252530.76	Картометрический метод	0.10	-
525	530061.89	2252443.92	Картометрический метод	0.10	-
526	530121.99	2252399.16	Картометрический метод	0.10	-
527	530057.88	2252321.97	Картометрический метод	0.10	-
528	530076.19	2252303.69	Аналитический метод	0.10	-
529	530097.50	2252286.32	Аналитический метод	0.10	-
530	530161.72	2252234.04	Аналитический метод	0.10	-
531	530164.86	2252231.54	Аналитический метод	0.10	-
532	530167.38	2252229.62	Аналитический метод	0.10	-
533	530170.53	2252227.18	Аналитический метод	0.10	-
534	530258.37	2252159.52	Аналитический метод	0.10	-

3. Сведения о характерных точках части (частей) границы объекта					
Обозначение характерных точек части границы	Координаты, м		Метод определения координат характерной точки	Средняя квадратическая погрешность положения характерной точки (Mt), м	Описание обозначения точки на местности (при наличии)
	X	Y			
1	2	3	4	5	6
535	530264.98	2252155.20	Аналитический метод	0.10	-
536	530268.04	2252158.53	Аналитический метод	0.10	-
537	530280.78	2252149.37	Аналитический метод	0.10	-
444	530285.39	2252154.45	Аналитический метод	0.10	-
Часть 7					
538	530704.12	2251902.80	Аналитический метод	0.10	-
539	530677.53	2251873.53	Аналитический метод	0.10	-
540	530672.19	2251867.34	Аналитический метод	0.10	-
541	530666.36	2251858.20	Аналитический метод	0.10	-
542	530689.23	2251852.69	Аналитический метод	0.10	-
543	530689.60	2251837.79	Аналитический метод	0.10	-
544	530689.65	2251835.85	Аналитический метод	0.10	-
545	530658.72	2251835.89	Аналитический метод	0.10	-
546	530643.38	2251831.94	Аналитический метод	0.10	-
547	530629.30	2251830.35	Аналитический метод	0.10	-
548	530624.99	2251829.86	Аналитический метод	0.10	-
549	530606.78	2251831.19	Аналитический метод	0.10	-
550	530601.01	2251828.71	Аналитический метод	0.10	-
551	530599.18	2251827.91	Аналитический метод	0.10	-
552	530587.01	2251828.14	Аналитический метод	0.10	-
553	530584.86	2251828.18	Аналитический метод	0.10	-
554	530579.92	2251828.36	Аналитический метод	0.10	-
555	530575.62	2251828.62	Аналитический метод	0.10	-
556	530572.81	2251825.31	Аналитический метод	0.10	-
557	530564.92	2251816.04	Аналитический метод	0.10	-
558	530563.47	2251817.13	Аналитический метод	0.10	-

3. Сведения о характерных точках части (частей) границы объекта					
Обозначение характерных точек части границы	Координаты, м		Метод определения координат характерной точки	Средняя квадратическая погрешность положения характерной точки (Mt), м	Описание обозначения точки на местности (при наличии)
	X	Y			
1	2	3	4	5	6
559	530561.72	2251818.46	Аналитический метод	0.10	-
560	530557.64	2251821.57	Аналитический метод	0.10	-
561	530559.50	2251832.71	Аналитический метод	0.10	-
562	530553.27	2251834.82	Аналитический метод	0.10	-
563	530529.97	2251845.63	Аналитический метод	0.10	-
564	530509.34	2251866.75	Аналитический метод	0.10	-
565	530507.55	2251868.84	Аналитический метод	0.10	-
566	530506.45	2251870.24	Аналитический метод	0.10	-
567	530495.84	2251886.18	Аналитический метод	0.10	-
568	530490.77	2251893.76	Картометрический метод	0.10	-
569	530483.61	2251891.13	Картометрический метод	0.10	-
570	530478.35	2251889.69	Картометрический метод	0.10	-
571	530475.12	2251888.80	Картометрический метод	0.10	-
572	530399.80	2251952.39	Картометрический метод	0.10	-
573	530417.32	2251989.22	Картометрический метод	0.10	-
574	530403.69	2251997.11	Картометрический метод	0.10	-
575	530367.68	2251979.29	Картометрический метод	0.10	-
576	530360.94	2251907.43	Картометрический метод	0.10	-
577	530378.01	2251894.18	Картометрический метод	0.10	-
578	530322.89	2251821.03	Картометрический метод	0.10	-
579	530376.45	2251782.81	Картометрический метод	0.10	-
580	530429.67	2251847.77	Картометрический метод	0.10	-
581	530519.66	2251775.43	Картометрический метод	0.10	-
582	530473.15	2251705.74	Картометрический метод	0.10	-
583	530427.22	2251636.92	Картометрический метод	0.10	-

3. Сведения о характерных точках части (частей) границы объекта					
Обозначение характерных точек части границы	Координаты, м		Метод определения координат характерной точки	Средняя квадратическая погрешность положения характерной точки (Mt), м	Описание обозначения точки на местности (при наличии)
	X	Y			
1	2	3	4	5	6
584	530402.20	2251653.89	Картометрический метод	0.10	-
585	530377.23	2251670.82	Картометрический метод	0.10	-
586	530338.37	2251612.60	Картометрический метод	0.10	-
587	530309.59	2251631.81	Картометрический метод	0.10	-
588	530274.04	2251612.64	Картометрический метод	0.10	-
589	530265.79	2251612.45	Картометрический метод	0.10	-
590	530263.83	2251612.88	Картометрический метод	0.10	-
591	530253.45	2251619.45	Картометрический метод	0.10	-
592	530228.58	2251621.95	Картометрический метод	0.10	-
593	530226.67	2251621.74	Картометрический метод	0.10	-
594	530225.46	2251620.95	Картометрический метод	0.10	-
595	530218.53	2251613.39	Картометрический метод	0.10	-
596	530202.53	2251579.14	Картометрический метод	0.10	-
597	530175.85	2251564.06	Картометрический метод	0.10	-
598	530155.98	2251549.74	Картометрический метод	0.10	-
599	530127.62	2251522.56	Картометрический метод	0.10	-
600	530121.52	2251517.85	Картометрический метод	0.10	-
601	530119.03	2251517.11	Картометрический метод	0.10	-
602	530110.35	2251513.15	Картометрический метод	0.10	-
603	530099.35	2251523.91	Картометрический метод	0.10	-
604	530088.27	2251532.85	Картометрический метод	0.10	-
605	530086.38	2251533.70	Картометрический метод	0.10	-
606	530082.31	2251533.72	Картометрический метод	0.10	-
607	530076.79	2251516.07	Картометрический метод	0.10	-
608	530075.91	2251503.42	Картометрический метод	0.10	-

3. Сведения о характерных точках части (частей) границы объекта					
Обозначение характерных точек части границы	Координаты, м		Метод определения координат характерной точки	Средняя квадратическая погрешность положения характерной точки (Mt), м	Описание обозначения точки на местности (при наличии)
	X	Y			
1	2	3	4	5	6
609	530080.22	2251499.03	Картометрический метод	0.10	-
610	530081.09	2251493.01	Картометрический метод	0.10	-
611	530077.05	2251483.53	Картометрический метод	0.10	-
612	530070.51	2251479.81	Картометрический метод	0.10	-
613	530052.28	2251457.49	Картометрический метод	0.10	-
614	530056.70	2251454.61	Картометрический метод	0.10	-
615	530051.14	2251449.28	Картометрический метод	0.10	-
616	530000.09	2251439.50	Картометрический метод	0.10	-
617	529978.81	2251398.40	Картометрический метод	0.10	-
618	530072.88	2251333.12	Картометрический метод	0.10	-
619	530084.65	2251346.89	Картометрический метод	0.10	-
620	530090.54	2251339.50	Картометрический метод	0.10	-
621	530098.52	2251345.87	Картометрический метод	0.10	-
622	530092.64	2251353.25	Картометрический метод	0.10	-
623	530095.86	2251355.78	Картометрический метод	0.10	-
624	530197.55	2251397.46	Картометрический метод	0.10	-
625	530241.40	2251423.28	Картометрический метод	0.10	-
626	530336.98	2251479.59	Картометрический метод	0.10	-
627	530353.85	2251463.03	Картометрический метод	0.10	-
628	530415.67	2251434.53	Картометрический метод	0.10	-
629	530501.86	2251445.02	Картометрический метод	0.10	-
630	530502.31	2251445.67	Картометрический метод	0.10	-
631	530520.22	2251471.45	Картометрический метод	0.10	-
632	530534.30	2251491.70	Картометрический метод	0.10	-
633	530553.13	2251487.99	Картометрический метод	0.10	-

3. Сведения о характерных точках части (частей) границы объекта					
Обозначение характерных точек части границы	Координаты, м		Метод определения координат характерной точки	Средняя квадратическая погрешность положения характерной точки (Mt), м	Описание обозначения точки на местности (при наличии)
	X	Y			
1	2	3	4	5	6
634	530656.07	2251497.10	Картометрический метод	0.10	-
635	530706.65	2251562.95	Картометрический метод	0.10	-
636	530719.14	2251568.01	Картометрический метод	0.10	-
637	530735.06	2251569.01	Картометрический метод	0.10	-
638	530820.98	2251590.40	Картометрический метод	0.10	-
639	530811.62	2251650.91	Картометрический метод	0.10	-
640	530862.98	2251657.87	Картометрический метод	0.10	-
641	530866.16	2251647.68	Картометрический метод	0.10	-
642	530876.13	2251615.73	Картометрический метод	0.10	-
643	530908.31	2251625.38	Картометрический метод	0.10	-
644	530900.77	2251646.18	Картометрический метод	0.10	-
645	530907.19	2251646.22	Картометрический метод	0.10	-
646	531077.36	2251653.28	Картометрический метод	0.10	-
647	531077.14	2251603.75	Картометрический метод	0.10	-
648	531203.92	2251598.01	Картометрический метод	0.10	-
649	531207.23	2251680.19	Картометрический метод	0.10	-
650	531207.84	2251695.45	Картометрический метод	0.10	-
651	531178.40	2251729.52	Картометрический метод	0.10	-
652	531219.92	2251732.23	Картометрический метод	0.10	-
653	531217.79	2251790.51	Картометрический метод	0.10	-
654	531277.06	2251791.59	Картометрический метод	0.10	-
655	531776.96	2251814.68	Картометрический метод	0.10	-
656	531773.03	2251884.60	Картометрический метод	0.10	-
657	531776.98	2251884.77	Картометрический метод	0.10	-
658	531775.00	2251893.83	Аналитический метод	0.30	-

3. Сведения о характерных точках части (частей) границы объекта					
Обозначение характерных точек части границы	Координаты, м		Метод определения координат характерной точки	Средняя квадратическая погрешность положения характерной точки (Mt), м	Описание обозначения точки на местности (при наличии)
	X	Y			
1	2	3	4	5	6
659	531774.35	2251896.76	Картометрический метод	0.10	-
660	531771.33	2251896.60	Аналитический метод	2.50	-
661	531691.96	2251892.53	Аналитический метод	2.50	-
662	531629.17	2251894.14	Аналитический метод	2.50	-
663	531556.30	2251896.01	Аналитический метод	2.50	-
664	531414.25	2251888.54	Картометрический метод	0.10	-
665	531408.14	2252006.41	Картометрический метод	0.10	-
666	531370.20	2252075.58	Аналитический метод	2.50	-
667	531289.09	2252211.60	Картометрический метод	0.10	-
668	531259.39	2252256.22	Аналитический метод	2.50	-
669	531223.42	2252304.46	Картометрический метод	0.10	-
670	531074.08	2252298.98	Картометрический метод	0.10	-
671	531073.76	2252306.05	Картометрический метод	0.10	-
672	531042.79	2252272.31	Аналитический метод	0.10	-
673	530998.91	2252224.59	Аналитический метод	0.10	-
674	530953.64	2252175.31	Аналитический метод	0.10	-
675	530930.39	2252149.97	Аналитический метод	0.10	-
676	530907.95	2252125.50	Картометрический метод	0.10	-
677	530912.62	2252125.72	Картометрический метод	0.10	-
678	530900.02	2252104.15	Картометрический метод	0.10	-
679	530861.29	2252048.13	Картометрический метод	0.10	-
680	530863.32	2252003.35	Картометрический метод	0.10	-
681	530792.70	2252000.08	Картометрический метод	0.10	-
682	530772.74	2251978.28	Аналитический метод	0.10	-
683	530738.76	2251940.97	Аналитический метод	0.10	-

3. Сведения о характерных точках части (частей) границы объекта

Обозначение характерных точек части границы	Координаты, м		Метод определения координат характерной точки	Средняя квадратическая погрешность положения характерной точки (Mt), м	Описание обозначения точки на местности (при наличии)
	X	Y			
1	2	3	4	5	6
538	530704.12	2251902.80	Аналитический метод	0.10	-

Раздел 3

Сведения о местоположении измененных (уточненных) границ объекта

1. Система координат -

2. Сведения о характерных точках границ объекта

Обозначение характерных точек границ	Существующие координаты, м		Измененные (уточненные) координаты, м		Метод определения координат характерной точки	Средняя квадратическая погрешность положения характерной точки (Mt), м	Описание обозначения точки на местности (при наличии)
	X	Y	X	Y			
1	2	3	4	5	6	7	8
-	-	-	-	-	-	-	

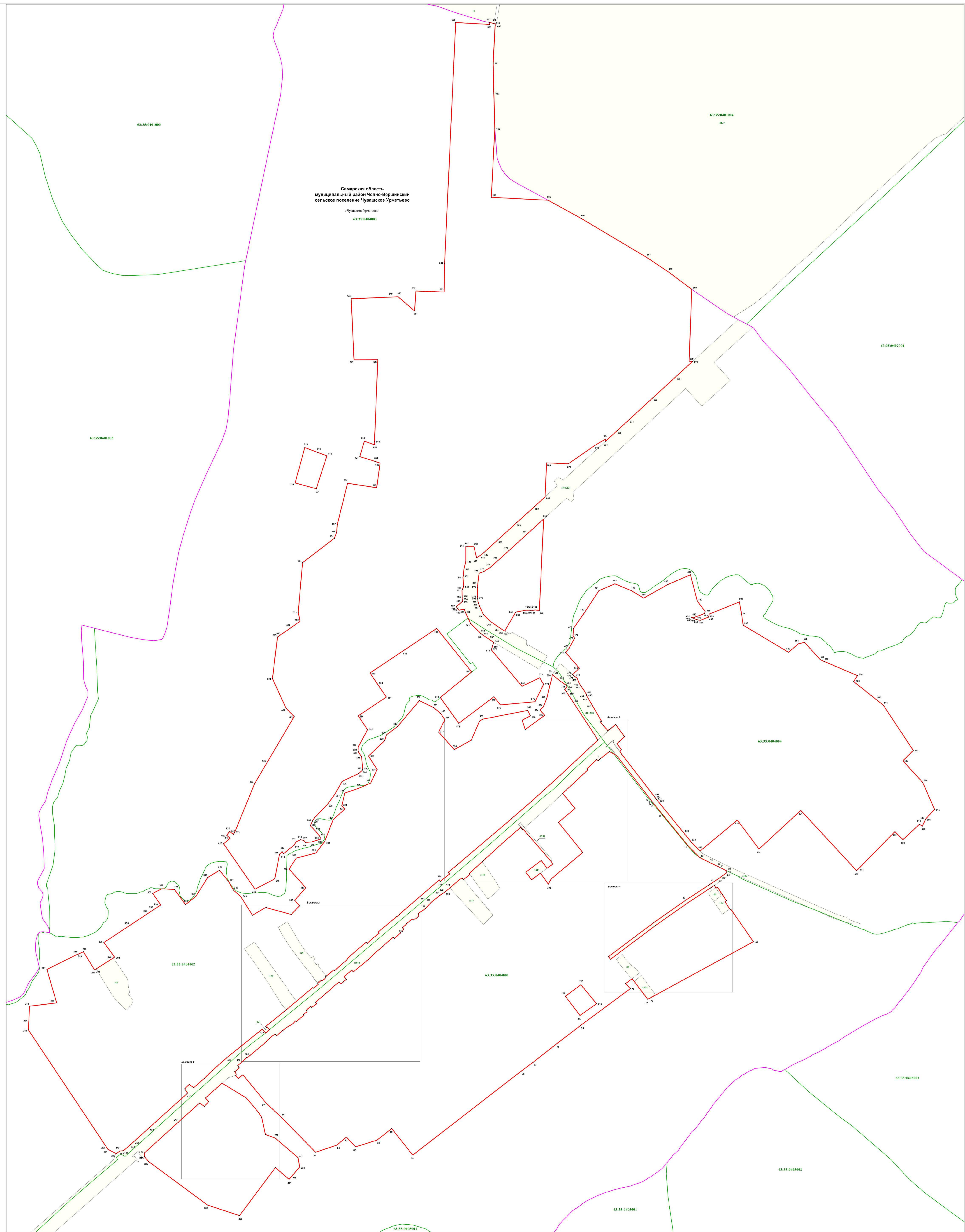
3. Сведения о характерных точках части (частей) границы объекта

Обозначение характерных точек части границы	Существующие координаты, м		Измененные (уточненные) координаты, м		Метод определения координат характерной точки	Средняя квадратическая погрешность положения характерной точки (Mt), м	Описание обозначения точки на местности (при наличии)
	X	Y	X	Y			
1	2	3	4	5	6	7	8
-	-	-	-	-	-	-	

Текстовое описание местоположения границ населенных пунктов, территориальных зон

Прохождение границы		Описание прохождения границы
от точки	до точки	
1	2	3
-	-	-

План границ объекта



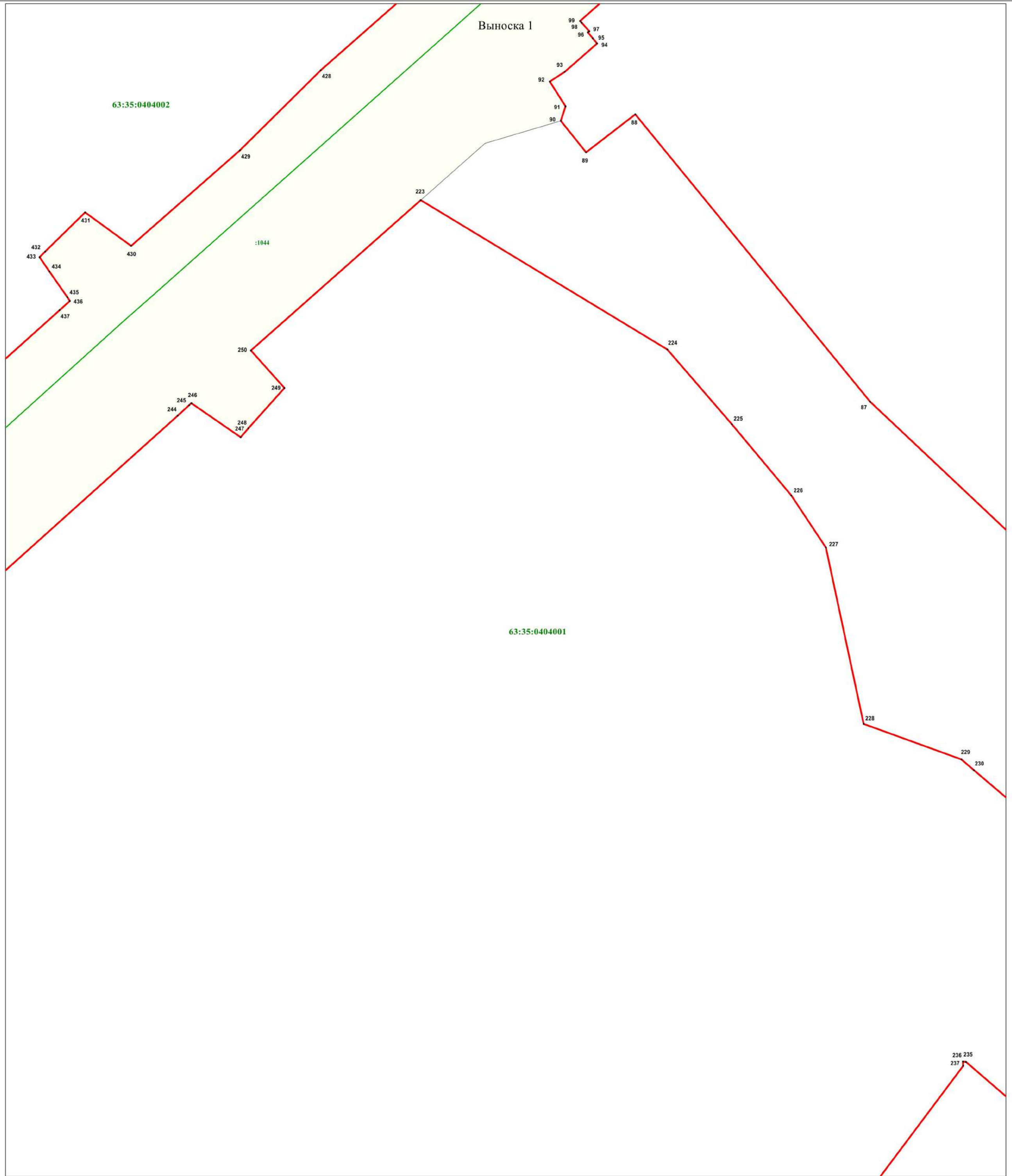
Масштаб 1 : 2500

Используемые условные знаки и обозначения:

- характеристическая точка границы
- граница территориальной зоны
- граница населенного пункта
- граница кадастрового квартала
- земельный участок, кадастровый номер
- полигон кадастрового квартала
- наименование сельского поселения
- наименование населенного пункта






63.35.04.01003
Сельское поселение
Чуvasкое Урметьево
с/поселение Чуvasкое Урметьево

План границ объекта



Масштаб 1 : 600

Используемые условные знаки и обозначения:

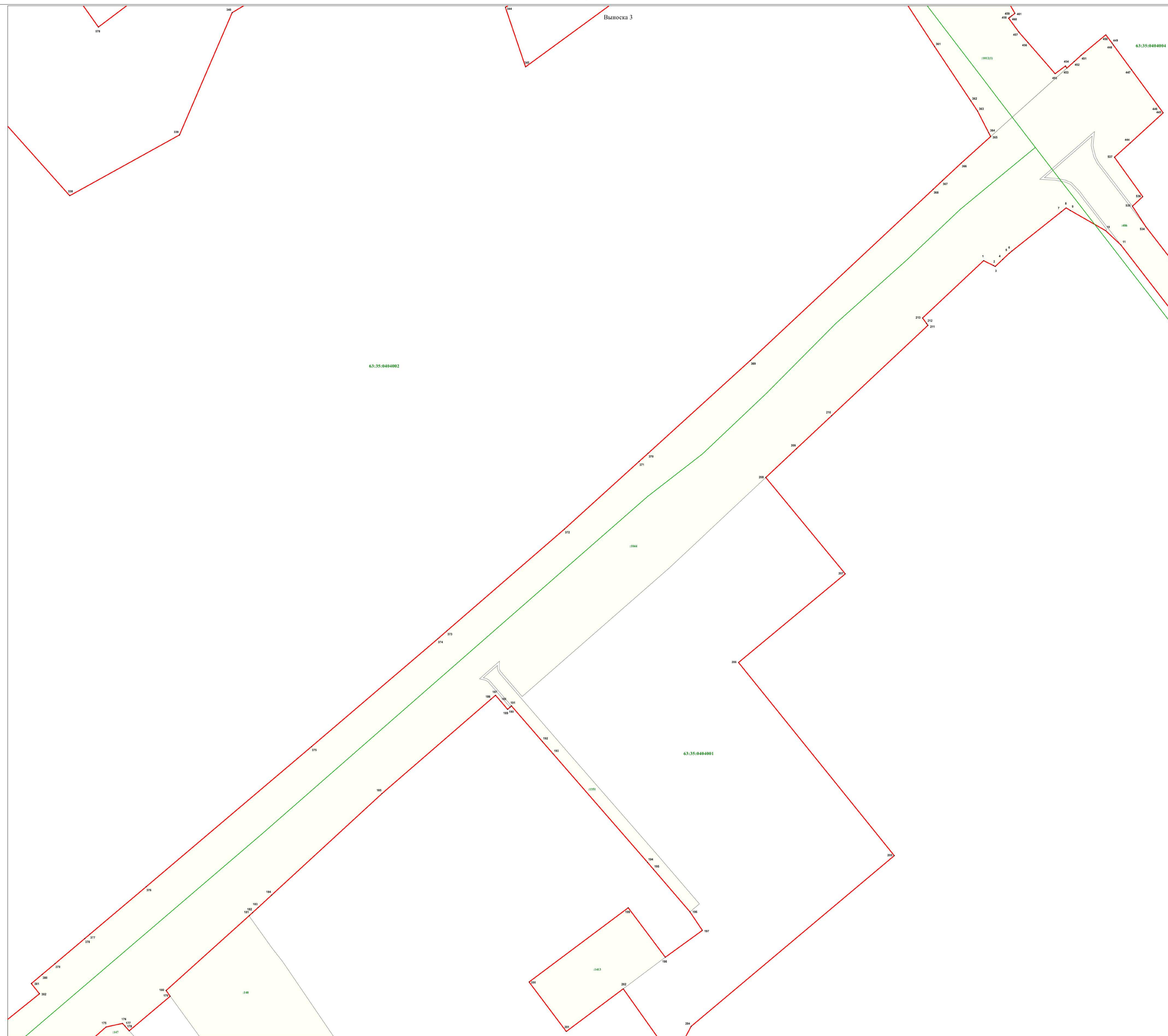
-  87 - характеристическая точка границы
-  - граница территориальной зоны
-  - граница кадастрового квартала
-  :1044 - земельный участок, кадастровый номер
-  63:35:0401003 - подпись кадастрового квартала



Подпись кадастрового инженера: И.В.Макимова/
Дата 08.06.2022
Место для оттиска печати (при наличии) лица, составившего описание местоположения границ объекта




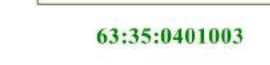

План границ объекта

Высота 3

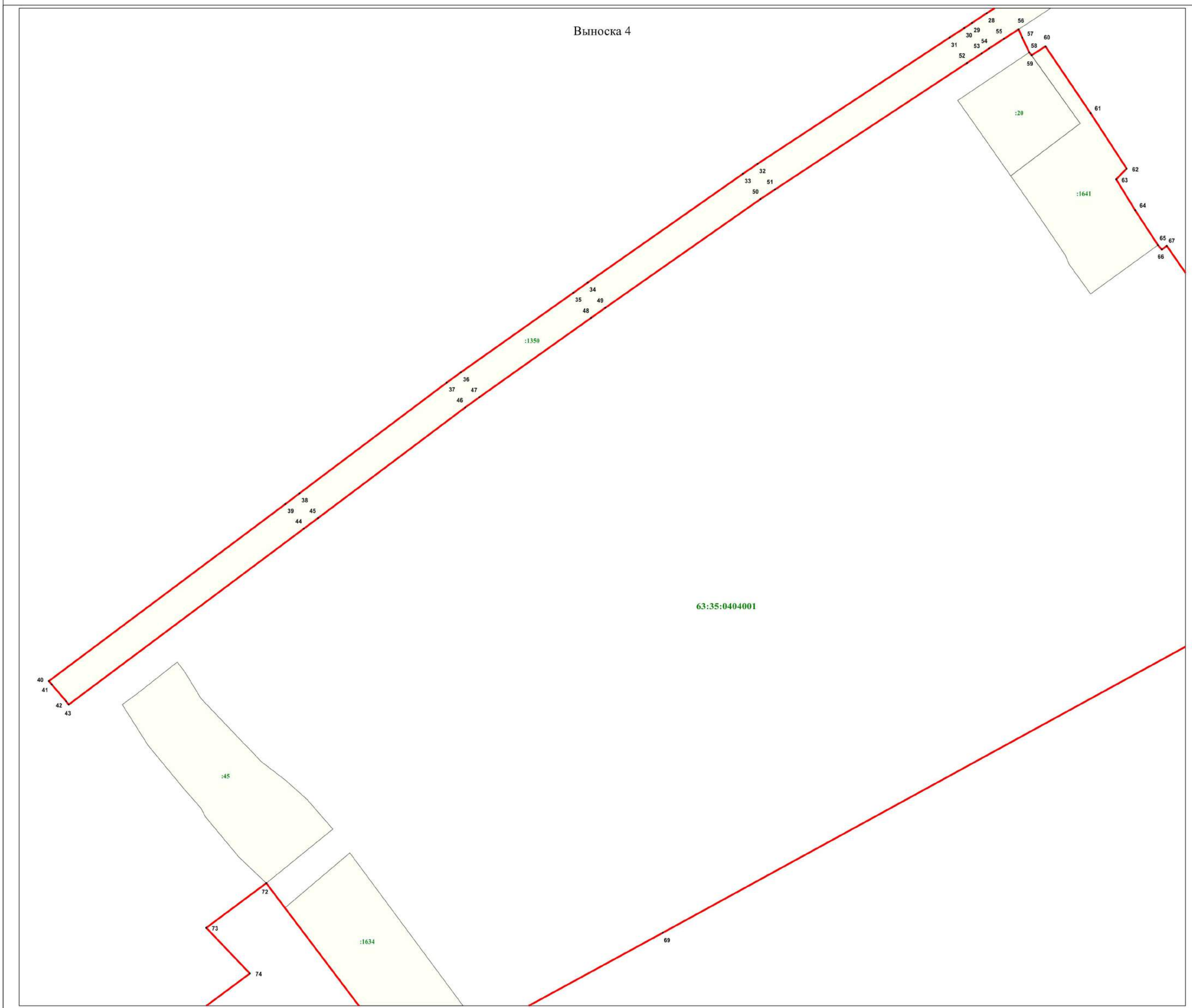


Масштаб 1 : 500

Используемые условные знаки и обозначения:

-  - характерная точка границы
-  - граница территориальной зоны
-  - граница кадастрового квартала
-  - земельный участок, кадастровый номер
-  - подпись кадастрового квартала

План границ объекта



Масштаб 1 : 700

Используемые условные знаки и обозначения:

- 28 - характерная точка границы
- граница территориальной зоны
- :1350 - земельный участок, кадастровый номер
- 63:35:0401003 - подпись кадастрового квартала



Подпись кадастрового инженера И.В. Максимова
Дата 08.06.2022
Место для оттиска печати (при наличии) лица, составившего описание местоположения границ объекта

Описание местоположения границ

Зона инженерной и транспортной инфраструктуры (ИТ/1)

(наименование объекта, местоположение границ которого описано (далее - объект))

Раздел 1

Сведения об объекте

№ п/п	Характеристики объекта	Описание характеристик
1	2	3
1.	Местоположение объекта	Самарская область, район Челно-Вершинский, сельское поселение Чувашское Урметьево, деревня Новое Урметьево
2.	Площадь объекта +/- величина погрешности определения площади (Р +/- Дельта Р)	34186 кв.м +/- 1618 кв.м
3.	Иные характеристики объекта	-

Раздел 2

Сведения о местоположении границ объекта

1. Система координат МСК-63, зона 2

2. Сведения о характерных точках границ объекта

Обозначение характерных точек границ	Координаты, м		Метод определения координат характерной точки	Средняя квадратическая погрешность положения характерной точки (Mt), м	Описание обозначения точки на местности (при наличии)
	X	Y			
1	2	3	4	5	6
-	-	-	-	-	-

3. Сведения о характерных точках части (частей) границы объекта

Обозначение характерных точек части границы	Координаты, м		Метод определения координат характерной точки	Средняя квадратическая погрешность положения характерной точки (Mt), м	Описание обозначения точки на местности (при наличии)
	X	Y			
1	2	3	4	5	6
Часть 1					
1	535812.80	2253240.52	Аналитический метод	0.10	-
2	535825.23	2253248.47	Аналитический метод	0.10	-
3	535817.33	2253256.38	Картометрический метод	0.10	-
4	535763.77	2253309.94	Аналитический метод	0.10	-
5	535739.24	2253337.71	Аналитический метод	0.10	-
6	535736.90	2253340.37	Аналитический метод	0.10	-
7	535721.01	2253354.05	Картометрический метод	0.10	-
8	535715.27	2253358.99	Картометрический метод	0.10	-
9	535712.91	2253361.02	Аналитический метод	0.10	-
10	535712.01	2253361.89	Аналитический метод	0.10	-
11	535670.50	2253402.53	Аналитический метод	0.10	-
12	535638.44	2253432.39	Аналитический метод	0.10	-
13	535625.78	2253444.59	Аналитический метод	0.10	-
14	535606.67	2253458.32	Аналитический метод	0.10	-
15	535588.84	2253470.89	Аналитический метод	0.10	-
16	535557.61	2253489.26	Аналитический метод	0.10	-

3. Сведения о характерных точках части (частей) границы объекта					
Обозначение характерных точек части границы	Координаты, м		Метод определения координат характерной точки	Средняя квадратическая погрешность положения характерной точки (Mt), м	Описание обозначения точки на местности (при наличии)
	X	Y			
1	2	3	4	5	6
17	535548.72	2253494.49	Картометрический метод	0.10	-
18	535546.05	2253496.06	Аналитический метод	0.10	-
19	535523.90	2253505.39	Аналитический метод	0.10	-
20	535499.93	2253514.80	Аналитический метод	0.10	-
21	535486.85	2253517.51	Аналитический метод	0.10	-
22	535482.58	2253518.30	Аналитический метод	0.10	-
23	535466.78	2253521.16	Картометрический метод	0.10	-
24	535462.32	2253521.96	Аналитический метод	0.10	-
25	535452.87	2253522.47	Аналитический метод	0.10	-
26	535441.89	2253522.69	Аналитический метод	0.10	-
27	535426.68	2253523.62	Аналитический метод	0.10	-
28	535415.52	2253522.64	Аналитический метод	0.10	-
29	535395.38	2253521.36	Аналитический метод	0.10	-
30	535385.89	2253521.26	Аналитический метод	0.10	-
31	535376.07	2253540.58	Аналитический метод	0.10	-
32	535372.37	2253544.79	Аналитический метод	0.10	-
33	535369.30	2253548.29	Аналитический метод	0.10	-
34	535363.37	2253555.04	Аналитический метод	0.10	-
35	535321.08	2253601.30	Аналитический метод	0.10	-
36	535297.05	2253627.60	Аналитический метод	0.10	-
37	535280.40	2253645.87	Аналитический метод	0.10	-
38	535276.70	2253643.67	Аналитический метод	0.10	-
39	535249.88	2253680.27	Аналитический метод	0.10	-
40	535242.33	2253689.09	Аналитический метод	0.10	-
41	535220.79	2253718.88	Аналитический метод	0.10	-

3. Сведения о характерных точках части (частей) границы объекта					
Обозначение характерных точек части границы	Координаты, м		Метод определения координат характерной точки	Средняя квадратическая погрешность положения характерной точки (Mt), м	Описание обозначения точки на местности (при наличии)
	X	Y			
1	2	3	4	5	6
42	535211.00	2253732.35	Аналитический метод	0.10	-
43	535208.44	2253736.32	Аналитический метод	0.10	-
44	535193.75	2253759.09	Аналитический метод	0.10	-
45	535191.34	2253757.77	Аналитический метод	0.10	-
46	535155.66	2253813.42	Аналитический метод	0.10	-
47	535151.13	2253821.62	Аналитический метод	0.10	-
48	535149.19	2253825.12	Аналитический метод	0.10	-
49	535131.26	2253857.61	Аналитический метод	0.10	-
50	535115.93	2253882.61	Аналитический метод	0.10	-
51	535088.40	2253926.05	Аналитический метод	0.10	-
52	535111.87	2253939.85	Аналитический метод	0.10	-
53	535119.69	2253945.18	Аналитический метод	0.10	-
54	535127.91	2253951.88	Аналитический метод	0.10	-
55	535129.11	2253953.05	Аналитический метод	0.10	-
56	535033.88	2253903.64	Аналитический метод	0.10	-
57	535055.62	2253910.74	Аналитический метод	0.10	-
58	535059.49	2253911.83	Аналитический метод	0.10	-
59	535062.30	2253906.93	Аналитический метод	0.10	-
60	535088.98	2253865.36	Аналитический метод	0.10	-
61	535104.17	2253841.57	Аналитический метод	0.10	-
62	535123.16	2253811.85	Аналитический метод	0.10	-
63	535125.33	2253808.46	Аналитический метод	0.10	-
64	535130.48	2253800.40	Аналитический метод	0.10	-
65	535162.74	2253750.17	Аналитический метод	0.10	-
66	535194.33	2253700.84	Аналитический метод	0.10	-

3. Сведения о характерных точках части (частей) границы объекта					
Обозначение характерных точек части границы	Координаты, м		Метод определения координат характерной точки	Средняя квадратическая погрешность положения характерной точки (Mt), м	Описание обозначения точки на местности (при наличии)
	X	Y			
1	2	3	4	5	6
67	535217.17	2253669.27	Аналитический метод	0.10	-
68	535243.42	2253638.95	Аналитический метод	0.10	-
69	535248.83	2253633.01	Аналитический метод	0.10	-
70	535251.96	2253629.57	Аналитический метод	0.10	-
71	535263.21	2253617.24	Аналитический метод	0.10	-
72	535270.15	2253620.96	Аналитический метод	0.10	-
73	535299.85	2253587.16	Аналитический метод	0.10	-
74	535330.20	2253547.80	Аналитический метод	0.10	-
75	535334.38	2253544.43	Аналитический метод	0.10	-
76	535342.25	2253538.99	Аналитический метод	0.10	-
77	535341.72	2253531.20	Аналитический метод	0.10	-
78	535348.74	2253523.19	Аналитический метод	0.10	-
79	535349.37	2253522.50	Аналитический метод	0.10	-
80	535348.01	2253522.02	Аналитический метод	0.10	-
81	535346.63	2253521.53	Аналитический метод	0.10	-
82	535342.71	2253520.12	Аналитический метод	0.10	-
83	535307.98	2253507.76	Аналитический метод	0.10	-
84	535307.65	2253495.49	Аналитический метод	0.10	-
85	535324.82	2253493.41	Картометрический метод	0.10	-
86	535361.42	2253489.02	Аналитический метод	0.10	-
87	535396.56	2253489.38	Аналитический метод	0.10	-
88	535417.92	2253490.73	Аналитический метод	0.10	-
89	535427.08	2253491.54	Аналитический метод	0.10	-
90	535440.58	2253490.70	Аналитический метод	0.10	-
91	535451.69	2253490.49	Аналитический метод	0.10	-

3. Сведения о характерных точках части (частей) границы объекта					
Обозначение характерных точек части границы	Координаты, м		Метод определения координат характерной точки	Средняя квадратическая погрешность положения характерной точки (M _t), м	Описание обозначения точки на местности (при наличии)
	X	Y			
1	2	3	4	5	6
92	535458.60	2253490.11	Аналитический метод	0.10	-
93	535479.50	2253486.34	Аналитический метод	0.10	-
94	535488.23	2253484.53	Картометрический метод	0.10	-
95	535490.77	2253484.01	Аналитический метод	0.10	-
96	535495.20	2253482.27	Аналитический метод	0.10	-
97	535511.85	2253475.75	Аналитический метод	0.10	-
98	535531.68	2253467.41	Аналитический метод	0.10	-
99	535571.49	2253443.98	Аналитический метод	0.10	-
100	535588.11	2253432.26	Аналитический метод	0.10	-
101	535605.23	2253419.94	Аналитический метод	0.10	-
102	535616.43	2253409.16	Аналитический метод	0.10	-
103	535621.88	2253404.08	Аналитический метод	0.10	-
104	535632.27	2253403.86	Аналитический метод	0.10	-
105	535632.19	2253394.47	Аналитический метод	0.10	-
106	535648.41	2253379.38	Аналитический метод	0.10	-
107	535654.51	2253373.41	Аналитический метод	0.10	-
108	535670.67	2253357.59	Картометрический метод	0.10	-
109	535687.98	2253340.65	Аналитический метод	0.10	-
110	535690.38	2253338.29	Аналитический метод	0.10	-
111	535698.27	2253328.63	Картометрический метод	0.10	-
112	535700.95	2253325.36	Картометрический метод	0.10	-
113	535710.56	2253313.61	Аналитический метод	0.10	-
114	535721.00	2253300.84	Аналитический метод	0.10	-
115	535733.95	2253291.09	Аналитический метод	0.10	-
116	535745.97	2253282.05	Аналитический метод	0.10	-

3. Сведения о характерных точках части (частей) границы объекта

Обозначение характерных точек части границы	Координаты, м		Метод определения координат характерной точки	Средняя квадратическая погрешность положения характерной точки (Mt), м	Описание обозначения точки на местности (при наличии)
	X	Y			
1	2	3	4	5	6
117	535796.42	2253232.03	Аналитический метод	0.10	-
1	535812.80	2253240.52	Аналитический метод	0.10	-

Раздел 3

Сведения о местоположении измененных (уточненных) границ объекта

1. Система координат -

2. Сведения о характерных точках границ объекта

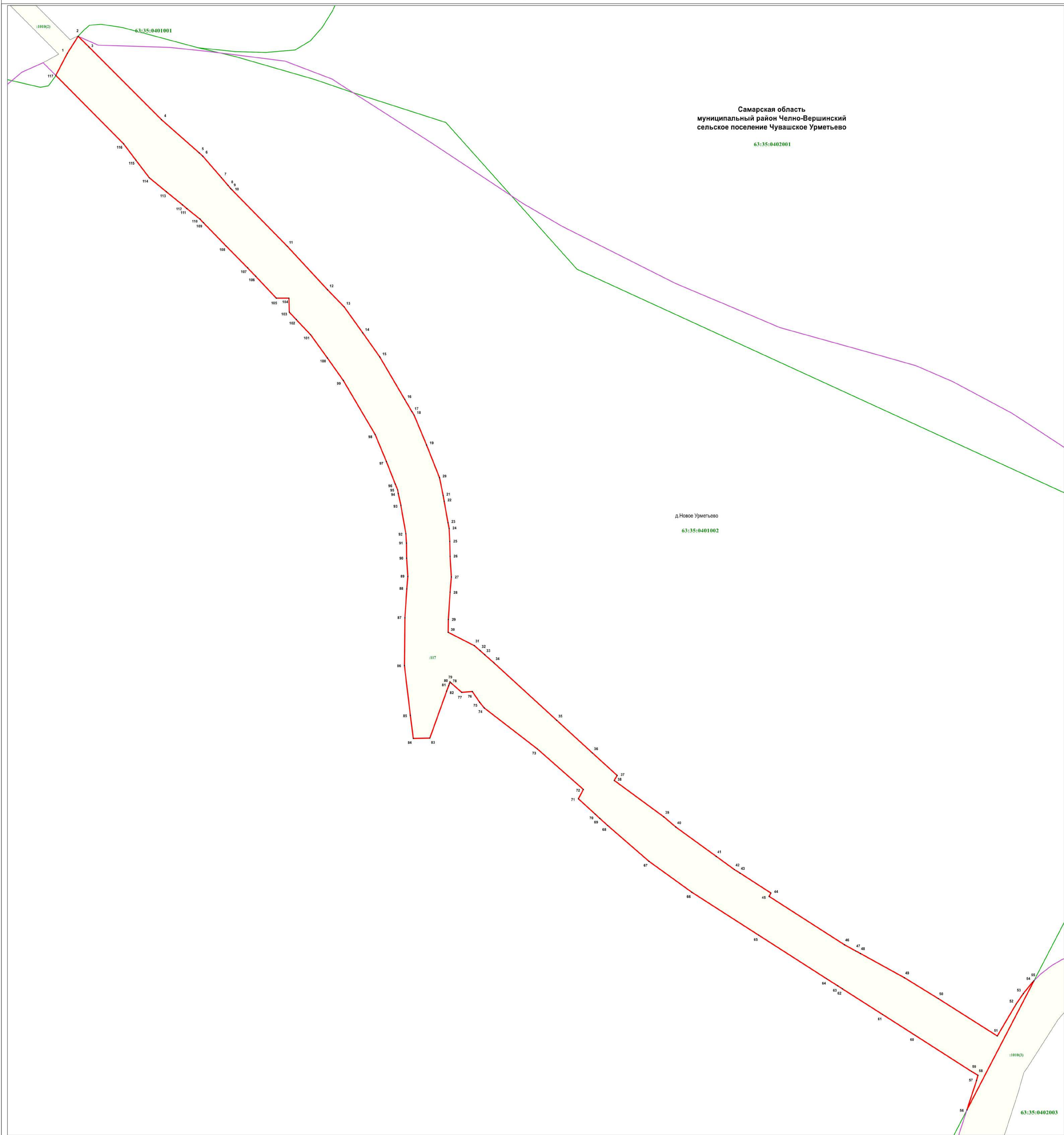
Обозначение характерных точек границ	Существующие координаты, м		Измененные (уточненные) координаты, м		Метод определения координат характерной точки	Средняя квадратическая погрешность положения характерной точки (Mt), м	Описание обозначения точки на местности (при наличии)
	X	Y	X	Y			
1	2	3	4	5	6	7	8
-	-	-	-	-	-	-	

3. Сведения о характерных точках части (частей) границы объекта

Обозначение характерных точек части границы	Существующие координаты, м		Измененные (уточненные) координаты, м		Метод определения координат характерной точки	Средняя квадратическая погрешность положения характерной точки (Mt), м	Описание обозначения точки на местности (при наличии)
	X	Y	X	Y			
1	2	3	4	5	6	7	8
-	-	-	-	-	-	-	

Текстовое описание местоположения границ населенных пунктов, территориальных зон

Прохождение границы		Описание прохождения границы
от точки	до точки	
1	2	3
-	-	-



Масштаб 1 : 1400

Используемые условные знаки и обозначения:

-  - характерная точка границы
-  - граница территориальной зоны
-  - граница сельского поселения
-  - граница кадастрового квартала
-  - земельный участок, кадастровый номер
-  - подпись кадастрового квартала
-  - наименование сельского поселения
-  - наименование населенного пункта



Описание местоположения границ

Зона инженерной и транспортной инфраструктуры (ИТ/2)

(наименование объекта, местоположение границ которого описано (далее - объект))

Раздел 1

Сведения об объекте

№ п/п	Характеристики объекта	Описание характеристик
1	2	3
1.	Местоположение объекта	Самарская область, район Челно-Вершинский, сельское поселение Чувашское Урметьево, село Чувашское Урметьево
2.	Площадь объекта +/- величина погрешности определения площади (Р +/- Дельта Р)	118466 кв.м +/- 3012 кв.м
3.	Иные характеристики объекта	-

Раздел 2

Сведения о местоположении границ объекта

1. Система координат МСК-63, зона 2

2. Сведения о характерных точках границ объекта

Обозначение характерных точек границ	Координаты, м		Метод определения координат характерной точки	Средняя квадратическая погрешность положения характерной точки (Mt), м	Описание обозначения точки на местности (при наличии)
	X	Y			
1	2	3	4	5	6
-	-	-	-	-	-

3. Сведения о характерных точках части (частей) границы объекта

Обозначение характерных точек части границы	Координаты, м		Метод определения координат характерной точки	Средняя квадратическая погрешность положения характерной точки (Mt), м	Описание обозначения точки на местности (при наличии)
	X	Y			
1	2	3	4	5	6
Часть 1					
1	530689.65	2251835.85	Аналитический метод	0.10	-
2	530689.60	2251837.79	Аналитический метод	0.10	-
3	530689.23	2251852.69	Аналитический метод	0.10	-
4	530666.36	2251858.20	Аналитический метод	0.10	-
5	530672.19	2251867.34	Аналитический метод	0.10	-
6	530677.53	2251873.53	Аналитический метод	0.10	-
7	530704.12	2251902.80	Аналитический метод	0.10	-
8	530738.76	2251940.97	Аналитический метод	0.10	-
9	530772.74	2251978.28	Аналитический метод	0.10	-
10	530792.70	2252000.08	Картометрический метод	0.10	-
11	530810.14	2252019.14	Аналитический метод	0.10	-
12	530815.65	2252025.34	Аналитический метод	0.10	-
13	530825.37	2252019.18	Аналитический метод	0.10	-
14	530833.39	2252027.63	Аналитический метод	0.10	-
15	530827.47	2252037.84	Аналитический метод	0.10	-
16	530834.19	2252045.15	Аналитический метод	0.10	-

3. Сведения о характерных точках части (частей) границы объекта					
Обозначение характерных точек части границы	Координаты, м		Метод определения координат характерной точки	Средняя квадратическая погрешность положения характерной точки (M _t), м	Описание обозначения точки на местности (при наличии)
	X	Y			
1	2	3	4	5	6
17	530836.27	2252047.42	Аналитический метод	0.10	-
18	530845.88	2252057.88	Аналитический метод	0.10	-
19	530879.74	2252094.75	Аналитический метод	0.10	-
20	530907.95	2252125.50	Картометрический метод	0.10	-
21	530930.39	2252149.97	Аналитический метод	0.10	-
22	530953.64	2252175.31	Аналитический метод	0.10	-
23	530998.91	2252224.59	Аналитический метод	0.10	-
24	531042.79	2252272.31	Аналитический метод	0.10	-
25	531073.76	2252306.05	Картометрический метод	0.10	-
26	531089.98	2252323.72	Аналитический метод	0.10	-
27	531134.55	2252372.29	Аналитический метод	0.10	-
28	531160.70	2252400.76	Аналитический метод	0.10	-
29	531151.31	2252418.21	Аналитический метод	0.10	-
30	531146.00	2252428.11	Аналитический метод	0.10	-
31	531144.64	2252430.59	Картометрический метод	0.10	-
32	531110.98	2252393.94	Аналитический метод	0.10	-
33	531071.69	2252350.96	Аналитический метод	0.10	-
34	531034.69	2252384.59	Аналитический метод	0.10	-
35	530980.88	2252325.38	Аналитический метод	0.10	-
36	531017.89	2252291.76	Аналитический метод	0.10	-
37	530975.35	2252246.25	Аналитический метод	0.10	-
38	530930.07	2252196.96	Аналитический метод	0.10	-
39	530906.81	2252171.60	Аналитический метод	0.10	-
40	530856.16	2252116.39	Аналитический метод	0.10	-
41	530822.32	2252079.53	Аналитический метод	0.10	-

3. Сведения о характерных точках части (частей) границы объекта					
Обозначение характерных точек части границы	Координаты, м		Метод определения координат характерной точки	Средняя квадратическая погрешность положения характерной точки (Mt), м	Описание обозначения точки на местности (при наличии)
	X	Y			
1	2	3	4	5	6
42	530802.51	2252058.17	Аналитический метод	0.10	-
43	530788.16	2252059.82	Аналитический метод	0.10	-
44	530783.18	2252054.62	Аналитический метод	0.10	-
45	530789.88	2252044.56	Аналитический метод	0.10	-
46	530786.33	2252040.54	Аналитический метод	0.10	-
47	530780.52	2252034.18	Аналитический метод	0.10	-
48	530746.67	2251997.19	Аналитический метод	0.10	-
49	530715.08	2251962.50	Аналитический метод	0.10	-
50	530680.42	2251924.32	Аналитический метод	0.10	-
51	530660.09	2251901.92	Аналитический метод	0.10	-
52	530646.43	2251886.47	Аналитический метод	0.10	-
53	530637.50	2251872.43	Аналитический метод	0.10	-
54	530634.10	2251863.10	Аналитический метод	0.10	-
55	530613.18	2251860.73	Аналитический метод	0.10	-
56	530605.04	2251859.81	Аналитический метод	0.10	-
57	530585.72	2251860.18	Аналитический метод	0.10	-
58	530581.82	2251860.31	Аналитический метод	0.10	-
59	530580.96	2251860.39	Аналитический метод	0.10	-
60	530575.51	2251860.85	Аналитический метод	0.10	-
61	530571.21	2251862.40	Аналитический метод	0.10	-
62	530565.38	2251864.47	Аналитический метод	0.10	-
63	530548.75	2251872.19	Аналитический метод	0.10	-
64	530533.01	2251888.31	Аналитический метод	0.10	-
65	530522.45	2251903.93	Аналитический метод	0.10	-
66	530516.47	2251912.93	Аналитический метод	0.10	-

3. Сведения о характерных точках части (частей) границы объекта					
Обозначение характерных точек части границы	Координаты, м		Метод определения координат характерной точки	Средняя квадратическая погрешность положения характерной точки (Mt), м	Описание обозначения точки на местности (при наличии)
	X	Y			
1	2	3	4	5	6
67	530514.41	2251916.47	Картометрический метод	0.10	-
68	530508.53	2251926.58	Аналитический метод	0.10	-
69	530511.57	2251931.77	Аналитический метод	0.10	-
70	530494.78	2251962.20	Аналитический метод	0.10	-
71	530487.83	2251961.84	Аналитический метод	0.10	-
72	530487.32	2251961.04	Аналитический метод	0.10	-
73	530484.07	2251963.47	Аналитический метод	0.10	-
74	530485.49	2251965.72	Аналитический метод	0.10	-
75	530462.30	2252005.08	Аналитический метод	0.10	-
76	530439.57	2251990.09	Аналитический метод	0.10	-
77	530435.37	2251987.32	Аналитический метод	0.10	-
78	530440.14	2251979.27	Аналитический метод	0.10	-
79	530451.89	2251959.51	Аналитический метод	0.10	-
80	530463.03	2251940.99	Аналитический метод	0.10	-
81	530476.51	2251918.01	Аналитический метод	0.10	-
82	530489.28	2251896.00	Аналитический метод	0.10	-
83	530490.77	2251893.76	Картометрический метод	0.10	-
84	530495.84	2251886.18	Аналитический метод	0.10	-
85	530506.45	2251870.24	Аналитический метод	0.10	-
86	530507.55	2251868.84	Аналитический метод	0.10	-
87	530509.34	2251866.75	Аналитический метод	0.10	-
88	530529.97	2251845.63	Аналитический метод	0.10	-
89	530553.27	2251834.82	Аналитический метод	0.10	-
90	530559.50	2251832.71	Аналитический метод	0.10	-
91	530557.64	2251821.57	Аналитический метод	0.10	-

3. Сведения о характерных точках части (частей) границы объекта					
Обозначение характерных точек части границы	Координаты, м		Метод определения координат характерной точки	Средняя квадратическая погрешность положения характерной точки (Mt), м	Описание обозначения точки на местности (при наличии)
	X	Y			
1	2	3	4	5	6
92	530561.72	2251818.46	Аналитический метод	0.10	-
93	530563.47	2251817.13	Аналитический метод	0.10	-
94	530564.92	2251816.04	Аналитический метод	0.10	-
95	530572.81	2251825.31	Аналитический метод	0.10	-
96	530575.62	2251828.62	Аналитический метод	0.10	-
97	530579.92	2251828.36	Аналитический метод	0.10	-
98	530584.86	2251828.18	Аналитический метод	0.10	-
99	530587.01	2251828.14	Аналитический метод	0.10	-
100	530599.18	2251827.91	Аналитический метод	0.10	-
101	530601.01	2251828.71	Аналитический метод	0.10	-
102	530606.78	2251831.19	Аналитический метод	0.10	-
103	530624.99	2251829.86	Аналитический метод	0.10	-
104	530629.30	2251830.35	Аналитический метод	0.10	-
105	530643.38	2251831.94	Аналитический метод	0.10	-
106	530658.72	2251835.89	Аналитический метод	0.10	-
1	530689.65	2251835.85	Аналитический метод	0.10	-
Часть 2					
107	530424.18	2252014.96	Аналитический метод	0.10	-
108	530446.84	2252031.07	Аналитический метод	0.10	-
109	530442.72	2252036.68	Аналитический метод	0.10	-
110	530437.35	2252042.95	Аналитический метод	0.10	-
111	530424.79	2252056.33	Аналитический метод	0.10	-
112	530424.12	2252057.04	Аналитический метод	0.10	-
113	530423.83	2252057.36	Картометрический метод	0.10	-
114	530422.05	2252059.27	Аналитический метод	0.10	-
115	530420.99	2252060.40	Аналитический метод	0.10	-

3. Сведения о характерных точках части (частей) границы объекта					
Обозначение характерных точек части границы	Координаты, м		Метод определения координат характерной точки	Средняя квадратическая погрешность положения характерной точки (Mt), м	Описание обозначения точки на местности (при наличии)
	X	Y			
1	2	3	4	5	6
116	530419.85	2252062.07	Аналитический метод	0.10	-
117	530416.72	2252066.69	Аналитический метод	0.10	-
118	530406.07	2252070.93	Аналитический метод	0.10	-
119	530400.96	2252074.27	Аналитический метод	0.10	-
120	530382.99	2252086.02	Аналитический метод	0.10	-
121	530381.78	2252086.81	Аналитический метод	0.10	-
122	530381.03	2252085.88	Аналитический метод	0.10	-
123	530375.62	2252089.04	Аналитический метод	0.10	-
124	530361.57	2252097.23	Аналитический метод	0.10	-
125	530327.33	2252117.21	Аналитический метод	0.10	-
126	530326.52	2252116.20	Аналитический метод	0.10	-
127	530326.08	2252115.61	Аналитический метод	0.10	-
128	530325.74	2252115.18	Аналитический метод	0.10	-
129	530321.28	2252118.50	Аналитический метод	0.10	-
130	530317.94	2252121.41	Аналитический метод	0.10	-
131	530307.80	2252130.22	Аналитический метод	0.10	-
132	530310.31	2252133.56	Аналитический метод	0.10	-
133	530309.58	2252133.99	Аналитический метод	0.10	-
134	530311.73	2252136.38	Аналитический метод	0.10	-
135	530313.77	2252138.64	Аналитический метод	0.10	-
136	530320.40	2252146.60	Аналитический метод	0.10	-
137	530317.66	2252148.61	Аналитический метод	0.10	-
138	530317.12	2252149.00	Аналитический метод	0.10	-
139	530309.04	2252154.94	Аналитический метод	0.10	-
140	530297.21	2252163.62	Аналитический метод	0.10	-

3. Сведения о характерных точках части (частей) границы объекта					
Обозначение характерных точек части границы	Координаты, м		Метод определения координат характерной точки	Средняя квадратическая погрешность положения характерной точки (M _t), м	Описание обозначения точки на местности (при наличии)
	X	Y			
1	2	3	4	5	6
141	530295.16	2252165.13	Аналитический метод	0.10	-
142	530285.39	2252154.45	Аналитический метод	0.10	-
143	530280.78	2252149.37	Аналитический метод	0.10	-
144	530268.04	2252158.53	Аналитический метод	0.10	-
145	530264.98	2252155.20	Аналитический метод	0.10	-
146	530258.37	2252159.52	Аналитический метод	0.10	-
147	530170.53	2252227.18	Аналитический метод	0.10	-
148	530167.38	2252229.62	Аналитический метод	0.10	-
149	530164.86	2252231.54	Аналитический метод	0.10	-
150	530161.72	2252234.04	Аналитический метод	0.10	-
151	530097.50	2252286.32	Аналитический метод	0.10	-
152	530076.19	2252303.69	Аналитический метод	0.10	-
153	530057.88	2252321.97	Картометрический метод	0.10	-
154	530052.01	2252327.82	Аналитический метод	0.10	-
155	530032.91	2252367.08	Аналитический метод	0.10	-
156	530031.09	2252370.80	Аналитический метод	0.10	-
157	530021.26	2252391.02	Аналитический метод	0.10	-
158	530018.59	2252397.09	Картометрический метод	0.10	-
159	530017.57	2252399.35	Аналитический метод	0.10	-
160	530015.68	2252403.61	Аналитический метод	0.10	-
161	529989.15	2252463.52	Аналитический метод	0.10	-
162	529987.52	2252467.19	Аналитический метод	0.10	-
163	529957.42	2252535.14	Аналитический метод	0.10	-
164	529941.63	2252570.79	Аналитический метод	0.10	-
165	529925.94	2252606.19	Аналитический метод	0.10	-

3. Сведения о характерных точках части (частей) границы объекта					
Обозначение характерных точек части границы	Координаты, м		Метод определения координат характерной точки	Средняя квадратическая погрешность положения характерной точки (Mt), м	Описание обозначения точки на местности (при наличии)
	X	Y			
1	2	3	4	5	6
166	529920.40	2252625.85	Аналитический метод	0.10	-
167	529914.75	2252632.29	Аналитический метод	0.10	-
168	529906.67	2252655.43	Аналитический метод	0.10	-
169	529906.75	2252637.43	Аналитический метод	0.10	-
170	529916.55	2252602.73	Аналитический метод	0.10	-
171	529934.86	2252561.40	Аналитический метод	0.10	-
172	529946.84	2252534.34	Аналитический метод	0.10	-
173	529978.23	2252463.50	Аналитический метод	0.10	-
174	529979.85	2252459.84	Аналитический метод	0.10	-
175	529983.92	2252450.65	Картометрический метод	0.10	-
176	530009.00	2252394.05	Аналитический метод	0.10	-
177	530010.90	2252389.76	Аналитический метод	0.10	-
178	530012.05	2252387.01	Аналитический метод	0.10	-
179	530006.99	2252380.53	Аналитический метод	0.10	-
180	529999.89	2252370.88	Аналитический метод	0.10	-
181	529993.95	2252362.81	Аналитический метод	0.10	-
182	529988.47	2252354.45	Аналитический метод	0.10	-
183	529986.64	2252351.67	Картометрический метод	0.10	-
184	529984.47	2252348.36	Аналитический метод	0.10	-
185	529982.27	2252345.01	Аналитический метод	0.10	-
186	529981.16	2252343.32	Аналитический метод	0.10	-
187	529978.96	2252339.97	Аналитический метод	0.10	-
188	529950.32	2252296.37	Аналитический метод	0.10	-
189	529948.10	2252293.10	Аналитический метод	0.10	-
190	529923.43	2252257.87	Аналитический метод	0.10	-

3. Сведения о характерных точках части (частей) границы объекта					
Обозначение характерных точек части границы	Координаты, м		Метод определения координат характерной точки	Средняя квадратическая погрешность положения характерной точки (Mt), м	Описание обозначения точки на местности (при наличии)
	X	Y			
1	2	3	4	5	6
191	529921.12	2252254.61	Аналитический метод	0.10	-
192	529903.12	2252229.22	Аналитический метод	0.10	-
193	529900.79	2252226.02	Аналитический метод	0.10	-
194	529875.70	2252192.63	Аналитический метод	0.10	-
195	529873.29	2252189.42	Аналитический метод	0.10	-
196	529833.35	2252136.05	Аналитический метод	0.10	-
197	529834.11	2252135.40	Аналитический метод	0.10	-
198	529837.93	2252132.18	Аналитический метод	0.10	-
199	529838.69	2252131.53	Аналитический метод	0.10	-
200	529878.90	2252185.23	Аналитический метод	0.10	-
201	529881.29	2252188.42	Аналитический метод	0.10	-
202	529906.42	2252221.86	Аналитический метод	0.10	-
203	529908.79	2252225.12	Аналитический метод	0.10	-
204	529926.83	2252250.58	Аналитический метод	0.10	-
205	529929.15	2252253.85	Аналитический метод	0.10	-
206	529953.85	2252289.10	Аналитический метод	0.10	-
207	529956.12	2252292.44	Аналитический метод	0.10	-
208	529984.76	2252336.04	Аналитический метод	0.10	-
209	529986.95	2252339.38	Аналитический метод	0.10	-
210	529988.11	2252341.15	Аналитический метод	0.10	-
211	529990.29	2252344.48	Аналитический метод	0.10	-
212	529994.33	2252350.62	Аналитический метод	0.10	-
213	529999.80	2252358.96	Аналитический метод	0.10	-
214	530005.73	2252367.04	Аналитический метод	0.10	-
215	530012.42	2252376.16	Аналитический метод	0.10	-

3. Сведения о характерных точках части (частей) границы объекта					
Обозначение характерных точек части границы	Координаты, м		Метод определения координат характерной точки	Средняя квадратическая погрешность положения характерной точки (Mt), м	Описание обозначения точки на местности (при наличии)
	X	Y			
1	2	3	4	5	6
216	530014.36	2252376.92	Аналитический метод	0.10	-
217	530016.79	2252376.96	Аналитический метод	0.10	-
218	530023.22	2252364.09	Аналитический метод	0.10	-
219	530025.02	2252360.38	Аналитический метод	0.10	-
220	530033.88	2252342.17	Аналитический метод	0.10	-
221	530043.73	2252321.98	Аналитический метод	0.10	-
222	530069.55	2252296.19	Аналитический метод	0.10	-
223	530134.18	2252243.56	Аналитический метод	0.10	-
224	530155.46	2252226.23	Аналитический метод	0.10	-
225	530158.60	2252223.76	Аналитический метод	0.10	-
226	530161.05	2252221.86	Аналитический метод	0.10	-
227	530164.21	2252219.43	Аналитический метод	0.10	-
228	530252.45	2252151.47	Аналитический метод	0.10	-
229	530257.03	2252146.56	Аналитический метод	0.10	-
230	530263.59	2252135.18	Аналитический метод	0.10	-
231	530264.41	2252133.76	Аналитический метод	0.10	-
232	530263.21	2252132.23	Аналитический метод	0.10	-
233	530250.48	2252116.27	Аналитический метод	0.10	-
234	530249.72	2252115.35	Аналитический метод	0.10	-
235	530247.76	2252113.28	Аналитический метод	0.10	-
236	530245.48	2252110.87	Аналитический метод	0.10	-
237	530245.77	2252110.26	Аналитический метод	0.10	-
238	530247.34	2252107.10	Аналитический метод	0.10	-
239	530228.81	2252087.36	Аналитический метод	0.10	-
240	530227.07	2252088.64	Аналитический метод	0.10	-

3. Сведения о характерных точках части (частей) границы объекта					
Обозначение характерных точек части границы	Координаты, м		Метод определения координат характерной точки	Средняя квадратическая погрешность положения характерной точки (M _t), м	Описание обозначения точки на местности (при наличии)
	X	Y			
1	2	3	4	5	6
241	530226.44	2252089.10	Аналитический метод	0.10	-
242	530197.24	2252057.98	Аналитический метод	0.10	-
243	530186.54	2252046.58	Аналитический метод	0.10	-
244	530177.25	2252036.68	Картометрический метод	0.10	-
245	530160.77	2252019.12	Аналитический метод	0.10	-
246	530157.20	2252015.31	Аналитический метод	0.10	-
247	530147.95	2252005.45	Аналитический метод	0.10	-
248	530106.42	2251957.97	Аналитический метод	0.10	-
249	530105.95	2251957.60	Картометрический метод	0.10	-
250	530096.34	2251965.88	Аналитический метод	0.10	-
251	530091.90	2251969.73	Аналитический метод	0.10	-
252	530087.83	2251973.25	Аналитический метод	0.10	-
253	530055.42	2252001.50	Аналитический метод	0.10	-
254	530039.37	2252015.26	Аналитический метод	0.10	-
255	530039.07	2252014.87	Аналитический метод	0.10	-
256	530037.14	2252012.58	Аналитический метод	0.10	-
257	530036.84	2252012.18	Аналитический метод	0.10	-
258	530050.56	2252000.40	Аналитический метод	0.10	-
259	530052.83	2251998.45	Аналитический метод	0.10	-
260	530087.91	2251967.93	Аналитический метод	0.10	-
261	530091.95	2251964.43	Аналитический метод	0.10	-
262	530103.44	2251954.47	Картометрический метод	0.10	-
263	530103.00	2251954.06	Аналитический метод	0.10	-
264	530102.30	2251953.25	Аналитический метод	0.10	-
265	530104.83	2251951.10	Аналитический метод	0.10	-

3. Сведения о характерных точках части (частей) границы объекта					
Обозначение характерных точек части границы	Координаты, м		Метод определения координат характерной точки	Средняя квадратическая погрешность положения характерной точки (Mt), м	Описание обозначения точки на местности (при наличии)
	X	Y			
1	2	3	4	5	6
266	530106.86	2251949.37	Аналитический метод	0.10	-
267	530105.52	2251947.83	Аналитический метод	0.10	-
268	530075.06	2251912.64	Аналитический метод	0.10	-
269	530042.23	2251877.00	Картометрический метод	0.10	-
270	530038.23	2251872.65	Аналитический метод	0.10	-
271	530036.57	2251870.85	Аналитический метод	0.10	-
272	530035.63	2251869.82	Аналитический метод	0.10	-
273	530011.38	2251842.90	Аналитический метод	0.10	-
274	530009.54	2251844.21	Аналитический метод	0.10	-
275	529998.36	2251830.97	Аналитический метод	0.10	-
276	529999.89	2251829.60	Аналитический метод	0.10	-
277	530000.78	2251828.81	Аналитический метод	0.10	-
278	529999.59	2251823.48	Аналитический метод	0.10	-
279	529982.01	2251803.50	Аналитический метод	0.10	-
280	529974.04	2251794.15	Аналитический метод	0.10	-
281	529970.93	2251789.47	Аналитический метод	0.10	-
282	529965.51	2251781.34	Аналитический метод	0.10	-
283	529950.78	2251763.27	Аналитический метод	0.10	-
284	529938.50	2251752.18	Аналитический метод	0.10	-
285	529928.14	2251737.09	Аналитический метод	0.10	-
286	529926.87	2251737.37	Аналитический метод	0.10	-
287	529923.02	2251738.21	Аналитический метод	0.10	-
288	529920.00	2251734.64	Аналитический метод	0.10	-
289	529916.35	2251730.35	Аналитический метод	0.10	-
290	529917.09	2251729.76	Аналитический метод	0.10	-

3. Сведения о характерных точках части (частей) границы объекта					
Обозначение характерных точек части границы	Координаты, м		Метод определения координат характерной точки	Средняя квадратическая погрешность положения характерной точки (Mt), м	Описание обозначения точки на местности (при наличии)
	X	Y			
1	2	3	4	5	6
291	529914.63	2251726.71	Аналитический метод	0.10	-
292	529916.43	2251725.00	Аналитический метод	0.10	-
293	529916.95	2251724.49	Аналитический метод	0.10	-
294	529907.42	2251712.88	Аналитический метод	0.10	-
295	529906.99	2251713.32	Аналитический метод	0.10	-
296	529898.82	2251704.39	Аналитический метод	0.10	-
297	529895.77	2251706.72	Аналитический метод	0.10	-
298	529895.13	2251707.22	Аналитический метод	0.10	-
299	529888.79	2251699.63	Аналитический метод	0.10	-
300	529887.70	2251700.48	Аналитический метод	0.10	-
301	529876.73	2251687.79	Аналитический метод	0.10	-
302	529878.30	2251686.01	Аналитический метод	0.10	-
303	529879.04	2251685.19	Аналитический метод	0.10	-
304	529865.18	2251668.97	Аналитический метод	0.10	-
305	529859.59	2251663.07	Аналитический метод	0.10	-
306	529854.32	2251656.65	Аналитический метод	0.10	-
307	529842.42	2251643.34	Аналитический метод	0.10	-
308	529833.41	2251634.23	Аналитический метод	0.10	-
309	529807.04	2251602.23	Аналитический метод	0.10	-
310	529807.50	2251601.83	Аналитический метод	0.10	-
311	529810.67	2251599.13	Аналитический метод	0.10	-
312	529797.37	2251583.22	Аналитический метод	0.10	-
313	529794.08	2251585.66	Аналитический метод	0.10	-
314	529791.42	2251587.64	Аналитический метод	0.10	-
315	529786.90	2251582.33	Аналитический метод	0.10	-

3. Сведения о характерных точках части (частей) границы объекта					
Обозначение характерных точек части границы	Координаты, м		Метод определения координат характерной точки	Средняя квадратическая погрешность положения характерной точки (Mt), м	Описание обозначения точки на местности (при наличии)
	X	Y			
1	2	3	4	5	6
316	529784.30	2251579.26	Аналитический метод	0.10	-
317	529782.34	2251576.95	Аналитический метод	0.10	-
318	529784.55	2251574.18	Аналитический метод	0.10	-
319	529785.90	2251572.50	Аналитический метод	0.10	-
320	529777.76	2251562.32	Аналитический метод	0.10	-
321	529767.50	2251551.49	Аналитический метод	0.10	-
322	529761.88	2251544.62	Аналитический метод	0.10	-
323	529756.55	2251538.99	Аналитический метод	0.10	-
324	529750.93	2251531.85	Аналитический метод	0.10	-
325	529744.09	2251524.19	Аналитический метод	0.10	-
326	529743.33	2251524.66	Аналитический метод	0.10	-
327	529740.79	2251526.22	Аналитический метод	0.10	-
328	529733.32	2251516.13	Аналитический метод	0.10	-
329	529734.82	2251514.60	Аналитический метод	0.10	-
330	529735.59	2251513.82	Аналитический метод	0.10	-
331	529727.74	2251504.79	Аналитический метод	0.10	-
332	529726.91	2251505.22	Аналитический метод	0.10	-
333	529724.63	2251506.43	Аналитический метод	0.10	-
334	529718.62	2251499.14	Аналитический метод	0.10	-
335	529717.39	2251500.05	Аналитический метод	0.10	-
336	529704.21	2251484.14	Аналитический метод	0.10	-
337	529705.64	2251482.75	Аналитический метод	0.10	-
338	529698.88	2251476.23	Аналитический метод	0.10	-
339	529692.16	2251464.55	Аналитический метод	0.10	-
340	529685.38	2251455.81	Аналитический метод	0.10	-

3. Сведения о характерных точках части (частей) границы объекта					
Обозначение характерных точек части границы	Координаты, м		Метод определения координат характерной точки	Средняя квадратическая погрешность положения характерной точки (Mt), м	Описание обозначения точки на местности (при наличии)
	X	Y			
1	2	3	4	5	6
341	529682.83	2251452.65	Аналитический метод	0.10	-
342	529674.54	2251442.97	Аналитический метод	0.10	-
343	529677.09	2251440.94	Аналитический метод	0.10	-
344	529677.88	2251440.31	Аналитический метод	0.10	-
345	529678.31	2251439.96	Аналитический метод	0.10	-
346	529669.19	2251428.43	Аналитический метод	0.10	-
347	529662.75	2251421.91	Аналитический метод	0.10	-
348	529657.38	2251416.46	Аналитический метод	0.10	-
349	529646.98	2251403.84	Аналитический метод	0.10	-
350	529634.72	2251389.25	Аналитический метод	0.10	-
351	529628.53	2251381.38	Аналитический метод	0.10	-
352	529629.00	2251380.99	Аналитический метод	0.10	-
353	529618.27	2251368.87	Аналитический метод	0.10	-
354	529612.44	2251362.30	Аналитический метод	0.10	-
355	529612.17	2251362.55	Аналитический метод	0.10	-
356	529610.35	2251364.17	Аналитический метод	0.10	-
357	529610.13	2251363.88	Аналитический метод	0.10	-
358	529608.94	2251364.86	Аналитический метод	0.10	-
359	529607.85	2251365.77	Аналитический метод	0.10	-
360	529602.14	2251359.20	Аналитический метод	0.10	-
361	529600.13	2251356.12	Аналитический метод	0.10	-
362	529595.13	2251359.35	Аналитический метод	0.10	-
363	529592.19	2251358.38	Аналитический метод	0.10	-
364	529587.62	2251342.97	Аналитический метод	0.10	-
365	529576.09	2251329.95	Картометрический метод	0.10	-

3. Сведения о характерных точках части (частей) границы объекта					
Обозначение характерных точек части границы	Координаты, м		Метод определения координат характерной точки	Средняя квадратическая погрешность положения характерной точки (Mt), м	Описание обозначения точки на местности (при наличии)
	X	Y			
1	2	3	4	5	6
366	529545.53	2251295.42	Аналитический метод	0.10	-
367	529537.92	2251302.26	Аналитический метод	0.10	-
368	529529.72	2251294.93	Аналитический метод	0.10	-
369	529527.93	2251293.36	Аналитический метод	0.10	-
370	529534.80	2251283.33	Аналитический метод	0.10	-
371	529534.65	2251283.16	Аналитический метод	0.10	-
372	529532.30	2251280.55	Аналитический метод	0.10	-
373	529494.57	2251238.57	Аналитический метод	0.10	-
374	529431.12	2251168.71	Аналитический метод	0.10	-
375	529423.59	2251169.21	Картометрический метод	0.10	-
376	529423.09	2251169.24	Аналитический метод	0.10	-
377	529419.42	2251166.83	Аналитический метод	0.10	-
378	529381.69	2251197.50	Аналитический метод	0.10	-
379	529321.91	2251248.08	Аналитический метод	0.10	-
380	529327.09	2251230.91	Аналитический метод	0.10	-
381	529413.01	2251157.76	Аналитический метод	0.10	-
382	529415.83	2251151.17	Аналитический метод	0.10	-
383	529265.81	2250980.94	Аналитический метод	0.10	-
384	529231.31	2250941.94	Аналитический метод	0.10	-
385	529149.84	2250851.50	Аналитический метод	0.10	-
386	529140.69	2250841.34	Аналитический метод	0.10	-
387	529110.60	2250806.60	Аналитический метод	0.10	-
388	529084.74	2250776.74	Аналитический метод	0.10	-
389	529035.64	2250721.02	Аналитический метод	0.10	-
390	529027.33	2250707.16	Картометрический метод	0.10	-

3. Сведения о характерных точках части (частей) границы объекта					
Обозначение характерных точек части границы	Координаты, м		Метод определения координат характерной точки	Средняя квадратическая погрешность положения характерной точки (M _t), м	Описание обозначения точки на местности (при наличии)
	X	Y			
1	2	3	4	5	6
391	529023.70	2250701.10	Аналитический метод	0.10	-
392	529018.36	2250692.19	Аналитический метод	0.10	-
393	529013.28	2250672.63	Аналитический метод	0.10	-
394	529045.19	2250668.19	Аналитический метод	0.10	-
395	529047.11	2250675.59	Аналитический метод	0.10	-
396	529048.25	2250679.97	Аналитический метод	0.10	-
397	529061.41	2250701.86	Аналитический метод	0.10	-
398	529066.42	2250707.59	Аналитический метод	0.10	-
399	529143.82	2250796.22	Аналитический метод	0.10	-
400	529177.50	2250834.15	Аналитический метод	0.10	-
401	529270.02	2250937.32	Аналитический метод	0.10	-
402	529418.10	2251105.46	Аналитический метод	0.10	-
403	529428.58	2251108.58	Аналитический метод	0.10	-
404	529429.86	2251110.38	Картометрический метод	0.10	-
405	529435.67	2251118.58	Аналитический метод	0.10	-
406	529435.86	2251123.55	Аналитический метод	0.10	-
407	529435.94	2251125.61	Аналитический метод	0.10	-
408	529449.07	2251140.27	Аналитический метод	0.10	-
409	529456.78	2251148.98	Аналитический метод	0.10	-
410	529484.41	2251179.63	Аналитический метод	0.10	-
411	529553.74	2251256.58	Аналитический метод	0.10	-
412	529555.61	2251258.67	Аналитический метод	0.10	-
413	529556.36	2251258.14	Аналитический метод	0.10	-
414	529561.57	2251254.51	Аналитический метод	0.10	-
415	529564.46	2251252.51	Аналитический метод	0.10	-

3. Сведения о характерных точках части (частей) границы объекта					
Обозначение характерных точек части границы	Координаты, м		Метод определения координат характерной точки	Средняя квадратическая погрешность положения характерной точки (Mt), м	Описание обозначения точки на местности (при наличии)
	X	Y			
1	2	3	4	5	6
416	529565.58	2251253.63	Аналитический метод	0.10	-
417	529573.60	2251261.75	Аналитический метод	0.10	-
418	529566.78	2251271.09	Аналитический метод	0.10	-
419	529586.18	2251293.22	Аналитический метод	0.10	-
420	529602.45	2251309.63	Аналитический метод	0.10	-
421	529629.72	2251340.59	Аналитический метод	0.10	-
422	529688.21	2251413.17	Аналитический метод	0.10	-
423	529680.26	2251420.66	Аналитический метод	0.10	-
424	529687.37	2251428.47	Аналитический метод	0.10	-
425	529693.16	2251423.38	Аналитический метод	0.10	-
426	529692.13	2251422.18	Аналитический метод	0.10	-
427	529694.06	2251420.56	Аналитический метод	0.10	-
428	529702.58	2251431.18	Аналитический метод	0.10	-
429	529717.74	2251450.02	Аналитический метод	0.10	-
430	529725.15	2251459.13	Аналитический метод	0.10	-
431	529729.07	2251463.93	Аналитический метод	0.10	-
432	529736.08	2251472.54	Аналитический метод	0.10	-
433	529774.66	2251518.43	Аналитический метод	0.10	-
434	529773.12	2251519.81	Аналитический метод	0.10	-
435	529781.35	2251529.71	Аналитический метод	0.10	-
436	529783.17	2251528.45	Аналитический метод	0.10	-
437	529789.58	2251536.01	Аналитический метод	0.10	-
438	529788.20	2251537.42	Аналитический метод	0.10	-
439	529794.63	2251545.05	Аналитический метод	0.10	-
440	529797.50	2251545.33	Аналитический метод	0.10	-

3. Сведения о характерных точках части (частей) границы объекта					
Обозначение характерных точек части границы	Координаты, м		Метод определения координат характерной точки	Средняя квадратическая погрешность положения характерной точки (Mt), м	Описание обозначения точки на местности (при наличии)
	X	Y			
1	2	3	4	5	6
441	529797.81	2251545.70	Аналитический метод	0.10	-
442	529799.14	2251547.27	Аналитический метод	0.10	-
443	529811.41	2251561.74	Аналитический метод	0.10	-
444	529809.73	2251563.02	Аналитический метод	0.10	-
445	529809.34	2251563.30	Аналитический метод	0.10	-
446	529825.40	2251581.08	Аналитический метод	0.10	-
447	529826.73	2251583.18	Аналитический метод	0.10	-
448	529832.54	2251589.56	Аналитический метод	0.10	-
449	529833.07	2251589.07	Аналитический метод	0.10	-
450	529833.27	2251588.90	Аналитический метод	0.10	-
451	529841.80	2251597.66	Аналитический метод	0.10	-
452	529868.39	2251628.73	Аналитический метод	0.10	-
453	529867.59	2251629.94	Аналитический метод	0.10	-
454	529866.54	2251631.50	Аналитический метод	0.10	-
455	529877.74	2251643.90	Аналитический метод	0.10	-
456	529887.25	2251655.78	Аналитический метод	0.10	-
457	529887.35	2251655.68	Аналитический метод	0.10	-
458	529889.53	2251653.58	Аналитический метод	0.10	-
459	529922.01	2251692.50	Аналитический метод	0.10	-
460	529921.57	2251692.89	Аналитический метод	0.10	-
461	529926.07	2251698.04	Аналитический метод	0.10	-
462	529926.50	2251697.67	Аналитический метод	0.10	-
463	529964.38	2251741.65	Аналитический метод	0.10	-
464	529997.92	2251780.60	Аналитический метод	0.10	-
465	529995.12	2251783.04	Аналитический метод	0.10	-

3. Сведения о характерных точках части (частей) границы объекта					
Обозначение характерных точек части границы	Координаты, м		Метод определения координат характерной точки	Средняя квадратическая погрешность положения характерной точки (Mt), м	Описание обозначения точки на местности (при наличии)
	X	Y			
1	2	3	4	5	6
466	530010.32	2251801.98	Аналитический метод	0.10	-
467	530013.64	2251799.35	Аналитический метод	0.10	-
468	530016.59	2251802.85	Аналитический метод	0.10	-
469	530020.08	2251806.99	Аналитический метод	0.10	-
470	530028.19	2251816.60	Аналитический метод	0.10	-
471	530029.60	2251818.27	Аналитический метод	0.10	-
472	530044.90	2251836.41	Аналитический метод	0.10	-
473	530090.21	2251889.86	Аналитический метод	0.10	-
474	530125.06	2251930.64	Аналитический метод	0.10	-
475	530127.67	2251933.67	Аналитический метод	0.10	-
476	530160.58	2251971.65	Аналитический метод	0.10	-
477	530182.40	2251995.70	Аналитический метод	0.10	-
478	530185.10	2251998.68	Аналитический метод	0.10	-
479	530215.08	2252031.72	Аналитический метод	0.10	-
480	530270.43	2252090.79	Аналитический метод	0.10	-
481	530273.17	2252093.72	Аналитический метод	0.10	-
482	530278.95	2252099.90	Аналитический метод	0.10	-
483	530287.47	2252109.38	Аналитический метод	0.10	-
484	530288.77	2252108.71	Аналитический метод	0.10	-
485	530295.72	2252105.14	Аналитический метод	0.10	-
486	530298.94	2252103.01	Аналитический метод	0.10	-
487	530316.59	2252091.28	Аналитический метод	0.10	-
488	530365.47	2252059.24	Аналитический метод	0.10	-
489	530380.46	2252049.45	Аналитический метод	0.10	-
490	530388.66	2252044.09	Аналитический метод	0.10	-

3. Сведения о характерных точках части (частей) границы объекта					
Обозначение характерных точек части границы	Координаты, м		Метод определения координат характерной точки	Средняя квадратическая погрешность положения характерной точки (Mt), м	Описание обозначения точки на местности (при наличии)
	X	Y			
1	2	3	4	5	6
491	530392.97	2252041.31	Аналитический метод	0.10	-
492	530398.86	2252045.44	Аналитический метод	0.10	-
493	530401.57	2252044.23	Аналитический метод	0.10	-
494	530402.07	2252044.02	Аналитический метод	0.10	-
495	530411.00	2252030.75	Аналитический метод	0.10	-
496	530420.93	2252018.84	Аналитический метод	0.10	-
107	530424.18	2252014.96	Аналитический метод	0.10	-
Часть 3					
497	529753.14	2252218.75	Картометрический метод	0.10	-
498	529781.58	2252270.94	Картометрический метод	0.10	-
499	529734.28	2252300.31	Картометрический метод	0.10	-
500	529723.99	2252282.64	Картометрический метод	0.10	-
501	529704.01	2252248.33	Картометрический метод	0.10	-
502	529721.51	2252237.80	Картометрический метод	0.10	-
497	529753.14	2252218.75	Картометрический метод	0.10	-
Часть 4					
503	529756.58	2252042.17	Картометрический метод	0.10	-
504	529780.37	2252074.46	Картометрический метод	0.10	-
505	529741.08	2252107.07	Картометрический метод	0.10	-
506	529716.76	2252072.61	Картометрический метод	0.10	-
503	529756.58	2252042.17	Картометрический метод	0.10	-

Раздел 3

Сведения о местоположении измененных (уточненных) границ объекта

1. Система координат -

2. Сведения о характерных точках границ объекта

Обозначение характерных точек границ	Существующие координаты, м		Измененные (уточненные) координаты, м		Метод определения координат характерной точки	Средняя квадратическая погрешность положения характерной точки (Mt), м	Описание обозначения точки на местности (при наличии)
	X	Y	X	Y			
1	2	3	4	5	6	7	8
-	-	-	-	-	-	-	

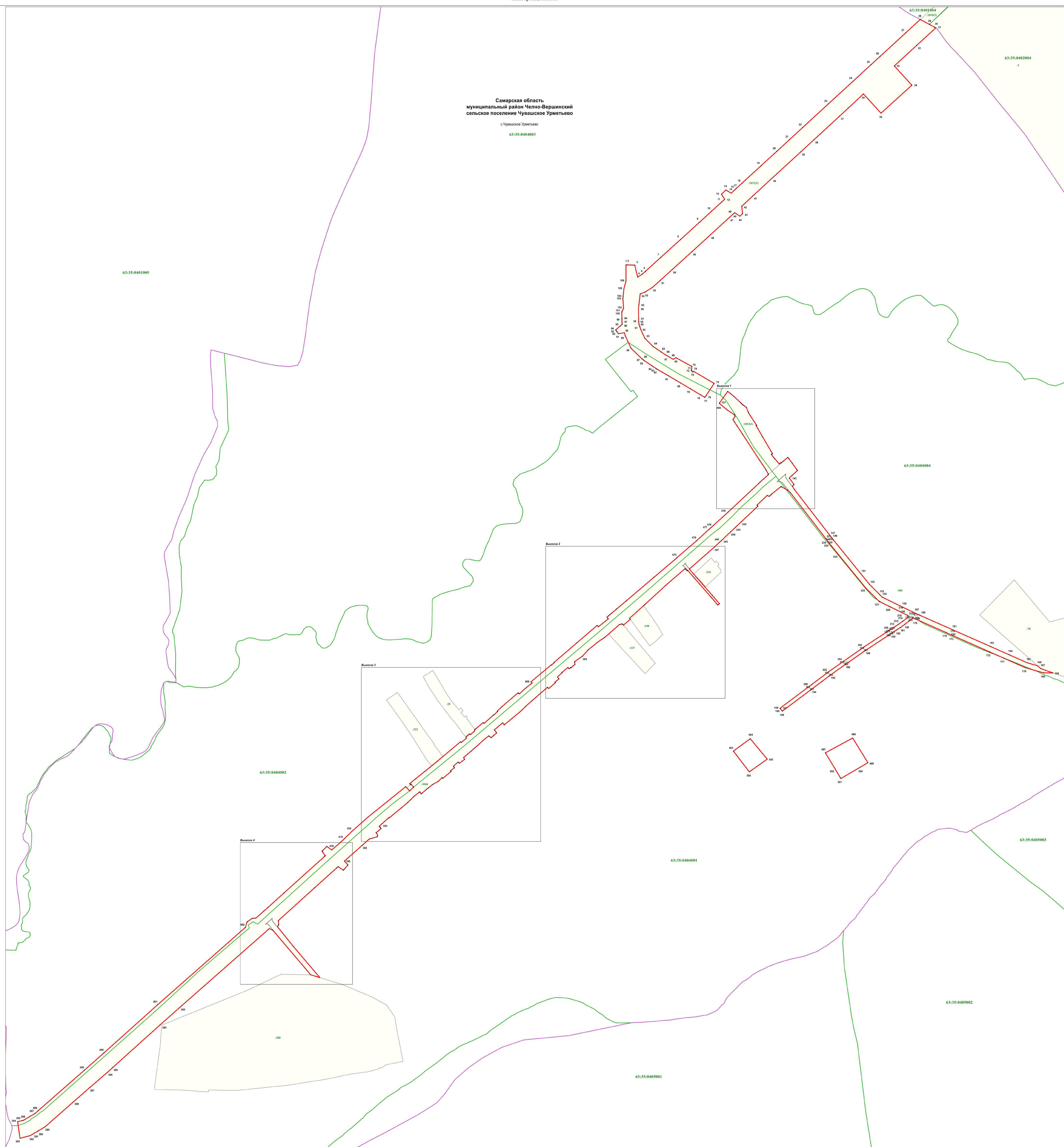
3. Сведения о характерных точках части (частей) границы объекта

Обозначение характерных точек части границы	Существующие координаты, м		Измененные (уточненные) координаты, м		Метод определения координат характерной точки	Средняя квадратическая погрешность положения характерной точки (Mt), м	Описание обозначения точки на местности (при наличии)
	X	Y	X	Y			
1	2	3	4	5	6	7	8
-	-	-	-	-	-	-	

Текстовое описание местоположения границ населенных пунктов, территориальных зон

Прохождение границы		Описание прохождения границы
от точки	до точки	
1	2	3
-	-	-

Самарская область
муниципальный район Чело-Вершинский
сельское поселение Чувашское Урметьево
с. Чувашское Урметьево
63.35.0404003



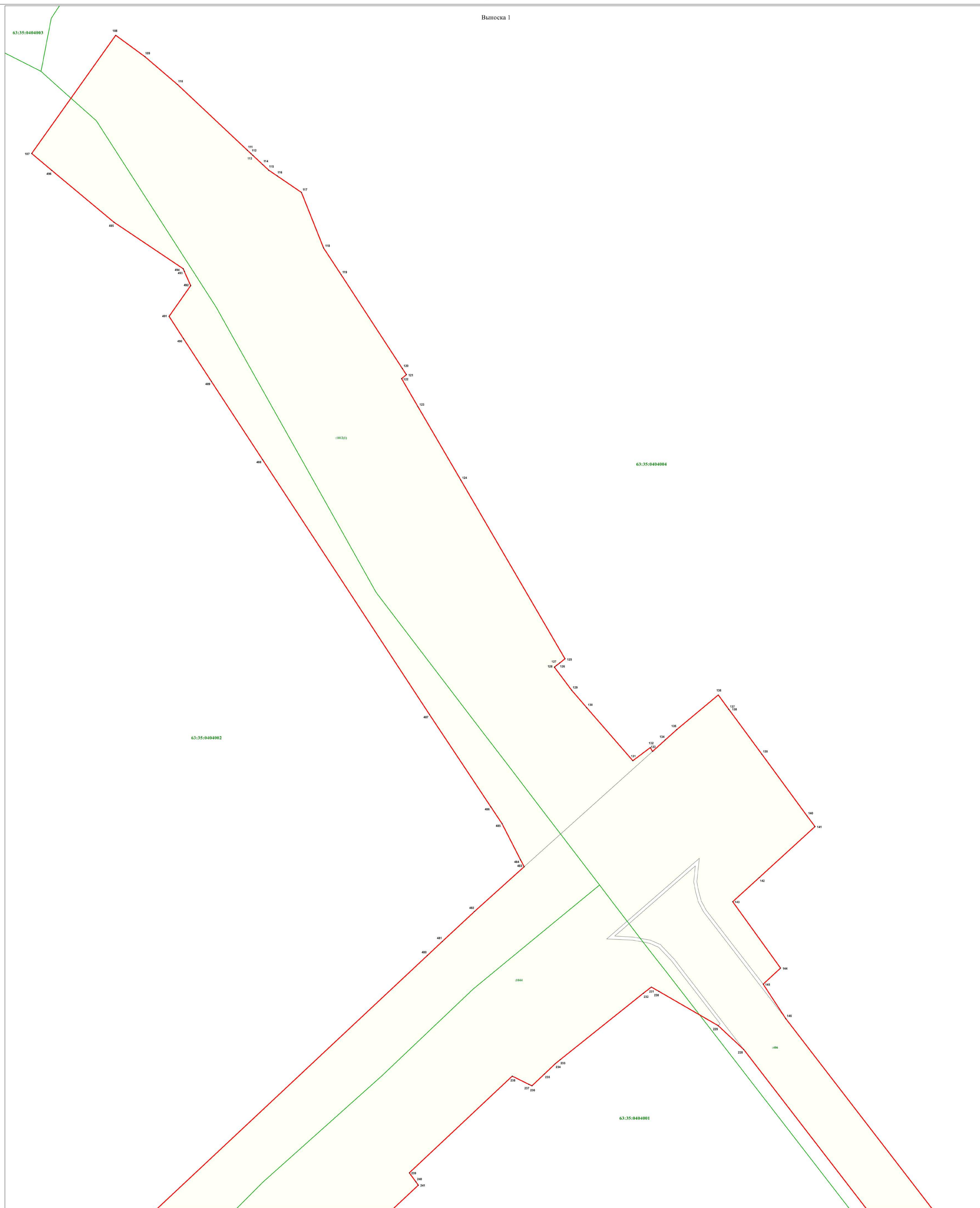
Масштаб 1 : 2600

Используемые условные знаки и обозначения:

- характеристическая точка границы
- граница территориальной зоны
- граница населенного пункта
- граница кадастрового квартала
- земельный участок, кадастровый номер
- подпись кадастрового квартала
- наименование сельского поселения
- наименование населенного пункта

63.35.0401004
Сельское поселение
Чувашское Урметьево
с. Чувашское Урметьево

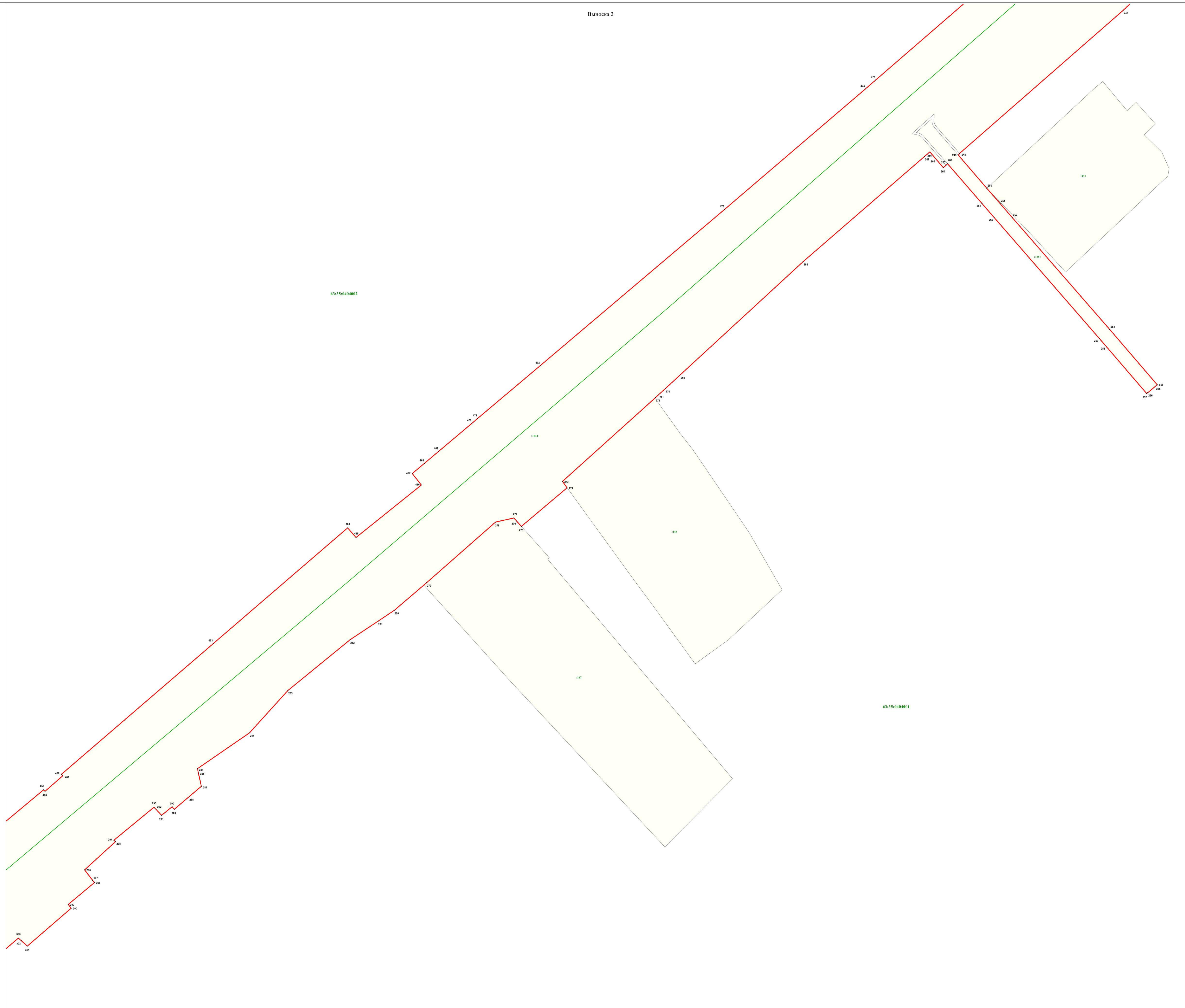




Масштаб 1 : 300

- Используемые условные знаки и обозначения:
- - характерная точка границы
 - - граница территориальной зоны
 - - граница кадастрового квартала
 - - земельный участок, кадастровый номер
 - 63:35:04:04001 - подпись кадастрового квартала





Используемые условные знаки и обозначения:

- характеристическая точка границы
- граница территориальной зоны
- граница кадастрового квартала
- земельный участок, кадастровый номер
- подпись кадастрового квартала

Масштаб 1:400



Масштаб 1 : 500

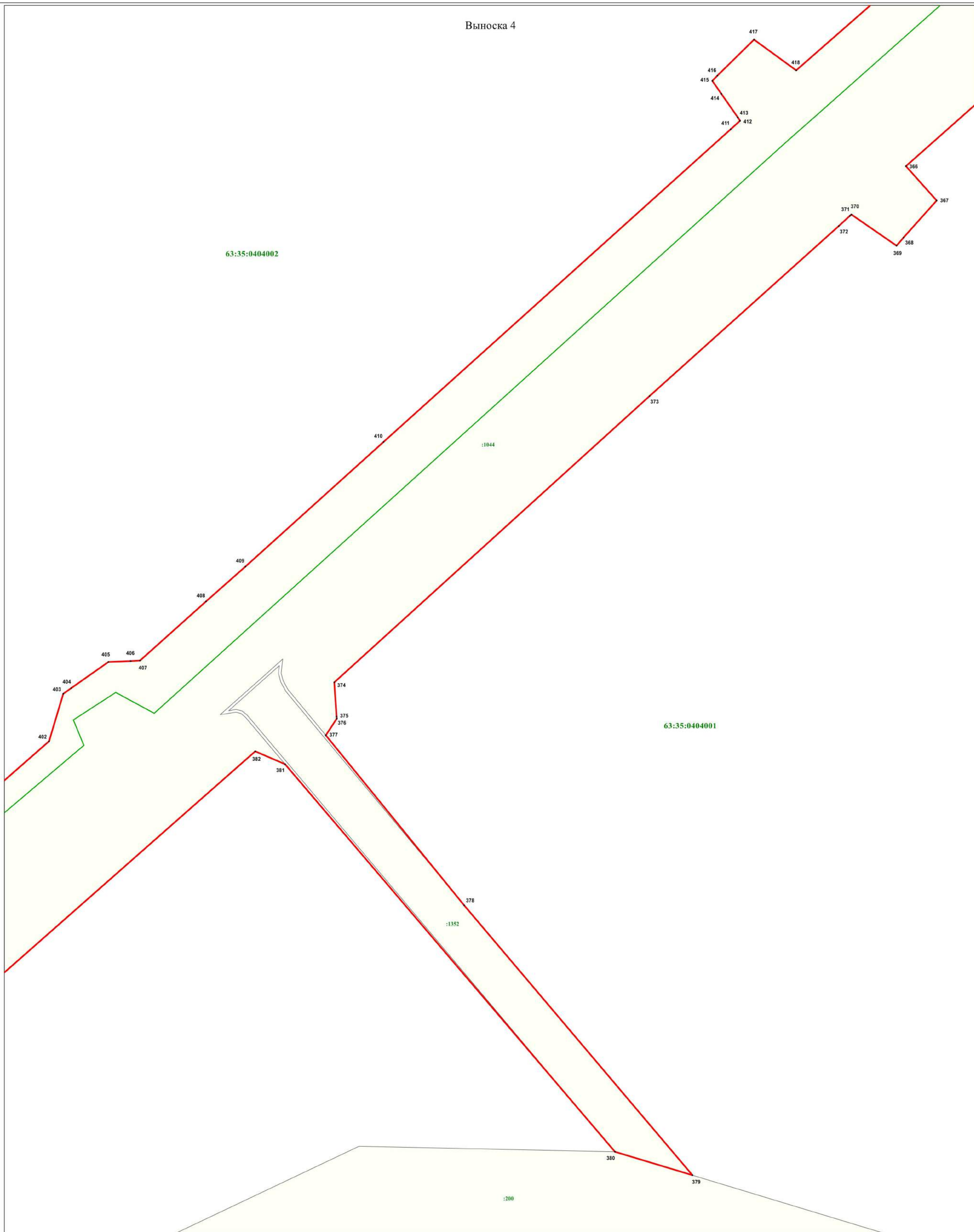
Используемые условные знаки и обозначения:

- характерная точка границы
- граница территориальной зоны
- граница кадастрового квартала
- земельный участок, кадастровый номер
- подпись кадастрового квартала







План границ объекта

Выноска 4



Масштаб 1 : 600

Используемые условные знаки и обозначения:

-  - граница территориальной зоны
 -  - граница кадастрового квартала
 -  - земельный участок, кадастровый номер
 -  - подпись кадастрового квартала
- 366 - характеристическая точка границы



Подпись кадастрового инженера: И.В.Максимова/

Дата 09.06.2022

Место для оттиска печати (при наличии) лица, составившего описание местоположения границ объекта

Описание местоположения границ

Зона инженерной и транспортной инфраструктуры (ИТ/З)

(наименование объекта, местоположение границ которого описано (далее - объект))

Раздел 1

Сведения об объекте

№ п/п	Характеристики объекта	Описание характеристик
1	2	3
1.	Местоположение объекта	Самарская область, район Челно-Вершинский, сельское поселение Чувашское Урметьево
2.	Площадь объекта +/- величина погрешности определения площади (P +/- Дельта P)	107171 кв.м +/- 2864 кв.м
3.	Иные характеристики объекта	-

Раздел 2

Сведения о местоположении границ объекта

1. Система координат МСК-63, зона 2

2. Сведения о характерных точках границ объекта

Обозначение характерных точек границ	Координаты, м		Метод определения координат характерной точки	Средняя квадратическая погрешность положения характерной точки (Mt), м	Описание обозначения точки на местности (при наличии)
	X	Y			
1	2	3	4	5	6
-	-	-	-	-	-

3. Сведения о характерных точках части (частей) границы объекта

Обозначение характерных точек части границы	Координаты, м		Метод определения координат характерной точки	Средняя квадратическая погрешность положения характерной точки (Mt), м	Описание обозначения точки на местности (при наличии)
	X	Y			
1	2	3	4	5	6
Часть 1					
1	537820.23	2253526.26	Аналитический метод	0.30	-
2	537821.99	2253534.26	Аналитический метод	0.30	-
3	537819.63	2253534.27	Аналитический метод	0.30	-
4	537731.63	2253534.62	Аналитический метод	0.30	-
5	537716.48	2253534.80	Аналитический метод	0.30	-
6	537716.50	2253540.09	Аналитический метод	0.30	-
7	537716.50	2253546.31	Аналитический метод	0.50	-
8	537710.51	2253546.32	Аналитический метод	0.50	-
9	537710.49	2253539.12	Аналитический метод	0.30	-
10	537710.47	2253534.88	Аналитический метод	0.50	-
11	537643.55	2253535.71	Аналитический метод	0.30	-
12	537628.16	2253535.37	Аналитический метод	0.30	-
13	537627.95	2253541.09	Аналитический метод	0.30	-
14	537626.38	2253541.13	Аналитический метод	0.50	-
15	537616.34	2253541.30	Аналитический метод	0.50	-
16	537606.34	2253541.42	Аналитический метод	0.50	-

3. Сведения о характерных точках части (частей) границы объекта					
Обозначение характерных точек части границы	Координаты, м		Метод определения координат характерной точки	Средняя квадратическая погрешность положения характерной точки (Mt), м	Описание обозначения точки на местности (при наличии)
	X	Y			
1	2	3	4	5	6
17	537596.61	2253541.48	Аналитический метод	0.50	-
18	537587.36	2253541.45	Аналитический метод	0.50	-
19	537578.81	2253541.31	Аналитический метод	0.50	-
20	537570.64	2253541.04	Аналитический метод	0.50	-
21	537562.47	2253540.68	Аналитический метод	0.50	-
22	537554.38	2253540.22	Аналитический метод	0.50	-
23	537546.46	2253539.70	Аналитический метод	0.50	-
24	537538.79	2253539.13	Аналитический метод	0.50	-
25	537531.46	2253538.52	Аналитический метод	0.50	-
26	537524.57	2253537.90	Аналитический метод	0.50	-
27	537518.17	2253537.28	Аналитический метод	0.50	-
28	537512.41	2253536.66	Аналитический метод	0.50	-
29	537507.31	2253536.09	Аналитический метод	0.50	-
30	537503.14	2253535.56	Аналитический метод	0.50	-
31	537499.91	2253535.09	Аналитический метод	0.50	-
32	537497.44	2253534.62	Аналитический метод	0.50	-
33	537495.50	2253534.17	Аналитический метод	0.50	-
34	537493.91	2253533.68	Аналитический метод	0.50	-
35	537492.48	2253533.16	Аналитический метод	0.50	-
36	537491.02	2253532.56	Аналитический метод	0.50	-
37	537489.32	2253531.87	Аналитический метод	0.50	-
38	537487.16	2253531.07	Аналитический метод	0.50	-
39	537484.33	2253530.13	Аналитический метод	0.50	-
40	537480.88	2253529.00	Аналитический метод	0.50	-
41	537477.10	2253527.69	Аналитический метод	0.50	-

3. Сведения о характерных точках части (частей) границы объекта					
Обозначение характерных точек части границы	Координаты, м		Метод определения координат характерной точки	Средняя квадратическая погрешность положения характерной точки (Mt), м	Описание обозначения точки на местности (при наличии)
	X	Y			
1	2	3	4	5	6
42	537473.05	2253526.26	Аналитический метод	0.50	-
43	537468.78	2253524.74	Аналитический метод	0.50	-
44	537464.36	2253523.15	Аналитический метод	0.50	-
45	537459.84	2253521.52	Аналитический метод	0.50	-
46	537455.27	2253519.87	Аналитический метод	0.50	-
47	537450.71	2253518.25	Аналитический метод	0.50	-
48	537446.23	2253516.70	Аналитический метод	0.50	-
49	537441.86	2253515.21	Аналитический метод	0.50	-
50	537437.53	2253513.80	Аналитический метод	0.50	-
51	537433.14	2253512.43	Аналитический метод	0.50	-
52	537428.72	2253511.06	Аналитический метод	0.50	-
53	537424.27	2253509.71	Аналитический метод	0.50	-
54	537419.82	2253508.38	Аналитический метод	0.50	-
55	537415.39	2253507.03	Аналитический метод	0.50	-
56	537411.00	2253505.70	Аналитический метод	0.50	-
57	537406.69	2253504.34	Аналитический метод	0.50	-
58	537402.45	2253502.95	Аналитический метод	0.50	-
59	537398.32	2253501.55	Аналитический метод	0.50	-
60	537394.51	2253500.22	Аналитический метод	0.50	-
61	537391.09	2253498.99	Аналитический метод	0.50	-
62	537387.93	2253497.83	Аналитический метод	0.50	-
63	537384.87	2253496.66	Аналитический метод	0.50	-
64	537381.78	2253495.47	Аналитический метод	0.50	-
65	537378.50	2253494.16	Аналитический метод	0.50	-
66	537374.90	2253492.72	Аналитический метод	0.50	-

3. Сведения о характерных точках части (частей) границы объекта					
Обозначение характерных точек части границы	Координаты, м		Метод определения координат характерной точки	Средняя квадратическая погрешность положения характерной точки (Mt), м	Описание обозначения точки на местности (при наличии)
	X	Y			
1	2	3	4	5	6
67	537370.82	2253491.07	Аналитический метод	0.50	-
68	537366.13	2253489.15	Аналитический метод	0.50	-
69	537360.67	2253486.92	Аналитический метод	0.50	-
70	537354.38	2253484.33	Аналитический метод	0.50	-
71	537347.36	2253481.43	Аналитический метод	0.50	-
72	537339.75	2253478.27	Аналитический метод	0.50	-
73	537331.67	2253474.89	Аналитический метод	0.50	-
74	537323.25	2253471.38	Аналитический метод	0.50	-
75	537314.61	2253467.76	Аналитический метод	0.50	-
76	537305.89	2253464.11	Аналитический метод	0.50	-
77	537297.22	2253460.46	Аналитический метод	0.50	-
78	537288.72	2253456.91	Аналитический метод	0.50	-
79	537283.30	2253454.65	Аналитический метод	0.50	-
80	537280.93	2253454.16	Аналитический метод	0.50	-
81	537215.03	2253426.75	Аналитический метод	0.50	-
82	537124.54	2253389.99	Аналитический метод	0.50	-
83	537055.73	2253361.91	Аналитический метод	0.50	-
84	537046.93	2253362.18	Аналитический метод	0.50	-
85	536971.52	2253331.62	Аналитический метод	0.50	-
86	536881.39	2253291.27	Аналитический метод	0.50	-
87	536778.53	2253251.82	Аналитический метод	0.50	-
88	536657.13	2253201.81	Аналитический метод	0.50	-
89	536581.62	2253172.96	Аналитический метод	0.50	-
90	536477.10	2253132.51	Аналитический метод	0.50	-
91	536390.53	2253094.13	Аналитический метод	0.50	-

3. Сведения о характерных точках части (частей) границы объекта					
Обозначение характерных точек части границы	Координаты, м		Метод определения координат характерной точки	Средняя квадратическая погрешность положения характерной точки (M _t), м	Описание обозначения точки на местности (при наличии)
	X	Y			
1	2	3	4	5	6
92	536314.42	2253064.00	Аналитический метод	0.50	-
93	536230.68	2253039.66	Аналитический метод	0.50	-
94	536225.12	2253036.99	Аналитический метод	0.50	-
95	536223.14	2253031.18	Аналитический метод	0.50	-
96	536217.91	2253030.15	Аналитический метод	0.50	-
97	536198.70	2253028.43	Аналитический метод	0.50	-
98	536176.54	2253027.36	Аналитический метод	0.50	-
99	536155.20	2253027.36	Аналитический метод	0.50	-
100	536139.08	2253028.39	Аналитический метод	0.50	-
101	536114.62	2253032.21	Аналитический метод	0.50	-
102	536091.82	2253037.74	Аналитический метод	0.50	-
103	536062.31	2253048.30	Аналитический метод	0.50	-
104	536032.67	2253059.87	Аналитический метод	0.50	-
105	536029.26	2253061.70	Аналитический метод	0.50	-
106	536013.33	2253070.24	Аналитический метод	0.50	-
107	536000.23	2253078.23	Аналитический метод	0.50	-
108	535998.77	2253079.12	Аналитический метод	0.50	-
109	535991.29	2253083.68	Аналитический метод	0.50	-
110	535990.89	2253083.92	Аналитический метод	0.50	-
111	535972.89	2253096.75	Аналитический метод	0.50	-
112	535951.02	2253115.67	Аналитический метод	0.50	-
113	535915.37	2253149.91	Аналитический метод	0.50	-
114	535890.20	2253174.57	Аналитический метод	0.50	-
115	535860.46	2253205.04	Аналитический метод	0.50	-
116	535822.67	2253242.58	Аналитический метод	0.50	-

3. Сведения о характерных точках части (частей) границы объекта					
Обозначение характерных точек части границы	Координаты, м		Метод определения координат характерной точки	Средняя квадратическая погрешность положения характерной точки (Mt), м	Описание обозначения точки на местности (при наличии)
	X	Y			
1	2	3	4	5	6
117	535823.28	2253243.81	Аналитический метод	0.50	-
118	535825.48	2253248.22	Аналитический метод	0.50	-
119	535825.23	2253248.47	Аналитический метод	0.10	-
120	535812.80	2253240.52	Аналитический метод	0.10	-
121	535796.42	2253232.03	Аналитический метод	0.10	-
122	535805.78	2253222.68	Аналитический метод	0.50	-
123	535812.04	2253234.09	Аналитический метод	0.30	-
124	535850.87	2253195.53	Аналитический метод	0.30	-
125	535880.64	2253165.02	Аналитический метод	0.30	-
126	535905.97	2253140.22	Аналитический метод	0.30	-
127	535941.91	2253105.70	Аналитический метод	0.30	-
128	535960.48	2253089.64	Аналитический метод	0.30	-
129	535964.54	2253086.13	Аналитический метод	0.30	-
130	535983.45	2253072.65	Аналитический метод	0.30	-
131	536006.62	2253058.52	Аналитический метод	0.30	-
132	536022.88	2253049.81	Аналитический метод	0.30	-
133	536027.02	2253047.59	Аналитический метод	0.30	-
134	536057.59	2253035.65	Аналитический метод	0.50	-
135	536087.95	2253024.79	Аналитический метод	0.30	-
136	536111.98	2253018.96	Аналитический метод	0.30	-
137	536137.60	2253014.96	Аналитический метод	0.30	-
138	536154.76	2253013.86	Аналитический метод	0.30	-
139	536176.86	2253013.86	Аналитический метод	0.30	-
140	536199.63	2253014.95	Аналитический метод	0.30	-
141	536219.82	2253016.78	Аналитический метод	0.30	-

3. Сведения о характерных точках части (частей) границы объекта					
Обозначение характерных точек части границы	Координаты, м		Метод определения координат характерной точки	Средняя квадратическая погрешность положения характерной точки (Mt), м	Описание обозначения точки на местности (при наличии)
	X	Y			
1	2	3	4	5	6
142	536234.82	2253019.70	Аналитический метод	0.50	-
143	536264.04	2253026.93	Аналитический метод	0.30	-
144	536280.03	2253031.64	Аналитический метод	0.30	-
145	536325.21	2253048.21	Аналитический метод	0.30	-
146	536374.42	2253067.99	Аналитический метод	0.30	-
147	536464.60	2253106.38	Аналитический метод	0.30	-
148	536557.62	2253144.05	Аналитический метод	0.50	-
149	536649.24	2253182.10	Аналитический метод	0.30	-
150	536740.47	2253219.40	Аналитический метод	0.50	-
151	536831.72	2253256.01	Аналитический метод	0.30	-
152	536921.54	2253292.96	Аналитический метод	0.30	-
153	537011.34	2253329.20	Аналитический метод	0.30	-
154	537101.88	2253365.80	Аналитический метод	0.30	-
155	537192.42	2253402.76	Аналитический метод	0.30	-
156	537282.95	2253439.73	Аналитический метод	0.30	-
157	537373.44	2253476.66	Аналитический метод	0.30	-
158	537426.70	2253496.92	Аналитический метод	0.30	-
159	537433.68	2253499.56	Аналитический метод	0.50	-
160	537464.62	2253508.82	Аналитический метод	0.30	-
161	537498.66	2253517.03	Аналитический метод	0.30	-
162	537521.37	2253521.28	Аналитический метод	0.30	-
163	537551.60	2253524.85	Аналитический метод	0.30	-
164	537575.61	2253526.26	Аналитический метод	0.50	-
165	537643.59	2253527.70	Аналитический метод	0.50	-
166	537731.56	2253526.62	Аналитический метод	0.30	-

3. Сведения о характерных точках части (частей) границы объекта					
Обозначение характерных точек части границы	Координаты, м		Метод определения координат характерной точки	Средняя квадратическая погрешность положения характерной точки (Mt), м	Описание обозначения точки на местности (при наличии)
	X	Y			
1	2	3	4	5	6
167	537819.61	2253526.27	Аналитический метод	0.30	-
1	537820.23	2253526.26	Аналитический метод	0.30	-
Часть 2					
168	535151.96	2253993.44	Аналитический метод	0.50	-
169	535129.42	2254001.76	Аналитический метод	0.50	-
170	535126.99	2253998.24	Аналитический метод	0.50	-
171	535119.19	2253990.70	Аналитический метод	0.50	-
172	535116.11	2253988.49	Аналитический метод	0.50	-
173	535115.84	2253987.75	Аналитический метод	0.50	-
174	535109.77	2253978.93	Аналитический метод	0.50	-
175	535100.52	2253970.84	Аналитический метод	0.50	-
176	535065.10	2253948.14	Аналитический метод	0.50	-
177	535061.42	2253945.62	Аналитический метод	0.50	-
178	535046.32	2253941.36	Аналитический метод	0.50	-
179	534980.57	2253919.91	Аналитический метод	0.50	-
180	534902.99	2253895.61	Аналитический метод	0.50	-
181	534874.95	2253887.01	Аналитический метод	0.50	-
182	534841.03	2253876.74	Аналитический метод	0.50	-
183	534811.76	2253867.87	Аналитический метод	0.50	-
184	534798.67	2253863.90	Аналитический метод	0.50	-
185	534788.24	2253860.71	Аналитический метод	0.50	-
186	534746.91	2253848.05	Аналитический метод	0.50	-
187	534735.41	2253844.53	Аналитический метод	0.50	-
188	534698.15	2253833.12	Аналитический метод	0.50	-
189	534674.30	2253860.74	Аналитический метод	0.50	-
190	534664.79	2253857.92	Аналитический метод	0.50	-

3. Сведения о характерных точках части (частей) границы объекта					
Обозначение характерных точек части границы	Координаты, м		Метод определения координат характерной точки	Средняя квадратическая погрешность положения характерной точки (Mt), м	Описание обозначения точки на местности (при наличии)
	X	Y			
1	2	3	4	5	6
191	534665.40	2253856.82	Аналитический метод	0.30	-
192	534676.21	2253831.03	Аналитический метод	0.30	-
193	534680.15	2253822.47	Аналитический метод	0.30	-
194	534678.31	2253815.27	Аналитический метод	0.30	-
195	534587.94	2253785.91	Аналитический метод	0.30	-
196	534455.50	2253742.28	Аналитический метод	0.30	-
197	534322.54	2253697.61	Аналитический метод	0.30	-
198	534092.05	2253619.48	Аналитический метод	0.30	-
199	534015.85	2253597.69	Аналитический метод	0.30	-
200	533873.08	2253560.05	Аналитический метод	0.30	-
201	533628.53	2253496.70	Аналитический метод	0.30	-
202	533508.63	2253467.63	Аналитический метод	0.30	-
203	533409.92	2253445.68	Аналитический метод	0.30	-
204	533376.79	2253438.30	Аналитический метод	0.30	-
205	533078.55	2253375.43	Аналитический метод	0.30	-
206	533078.53	2253375.56	Аналитический метод	0.30	-
207	533075.37	2253381.70	Аналитический метод	0.30	-
208	533073.13	2253386.07	Аналитический метод	0.50	-
209	533071.16	2253385.55	Аналитический метод	0.50	-
210	533073.37	2253381.23	Аналитический метод	0.30	-
211	533076.56	2253375.01	Аналитический метод	0.50	-
212	533019.00	2253363.00	Аналитический метод	0.30	-
213	533006.68	2253360.29	Аналитический метод	0.30	-
214	532872.54	2253330.79	Аналитический метод	0.50	-
215	532707.94	2253295.21	Аналитический метод	0.50	-

3. Сведения о характерных точках части (частей) границы объекта					
Обозначение характерных точек части границы	Координаты, м		Метод определения координат характерной точки	Средняя квадратическая погрешность положения характерной точки (Mt), м	Описание обозначения точки на местности (при наличии)
	X	Y			
1	2	3	4	5	6
216	532466.45	2253244.83	Аналитический метод	0.50	-
217	532314.74	2253212.17	Аналитический метод	0.50	-
218	532204.20	2253189.00	Аналитический метод	0.50	-
219	532095.88	2253165.00	Аналитический метод	0.50	-
220	532091.07	2253169.57	Аналитический метод	0.50	-
221	532085.01	2253175.31	Аналитический метод	0.50	-
222	532043.92	2253166.13	Аналитический метод	0.50	-
223	532039.88	2253165.23	Аналитический метод	0.50	-
224	532038.53	2253164.93	Аналитический метод	0.50	-
225	532023.40	2253160.91	Аналитический метод	0.50	-
226	531977.51	2253147.04	Аналитический метод	0.50	-
227	531977.29	2253146.96	Аналитический метод	0.50	-
228	531973.13	2253144.48	Аналитический метод	0.50	-
229	531969.15	2253141.20	Аналитический метод	0.50	-
230	531949.97	2253125.44	Аналитический метод	0.30	-
231	531854.42	2253086.42	Аналитический метод	0.30	-
232	531808.89	2253063.91	Аналитический метод	0.30	-
233	531762.43	2253033.37	Аналитический метод	0.30	-
234	531706.20	2252994.32	Аналитический метод	0.30	-
235	531655.07	2252954.66	Аналитический метод	0.30	-
236	531595.64	2252897.56	Аналитический метод	0.30	-
237	531439.77	2252730.24	Аналитический метод	0.30	-
238	531151.31	2252418.21	Аналитический метод	0.10	-
239	531160.70	2252400.76	Аналитический метод	0.10	-
240	531206.22	2252450.28	Аналитический метод	0.50	-

3. Сведения о характерных точках части (частей) границы объекта					
Обозначение характерных точек части границы	Координаты, м		Метод определения координат характерной точки	Средняя квадратическая погрешность положения характерной точки (Mt), м	Описание обозначения точки на местности (при наличии)
	X	Y			
1	2	3	4	5	6
241	531217.21	2252463.72	Аналитический метод	0.50	-
242	531234.07	2252482.06	Аналитический метод	0.50	-
243	531272.44	2252522.59	Аналитический метод	0.50	-
244	531297.27	2252551.21	Аналитический метод	0.50	-
245	531332.92	2252590.09	Аналитический метод	0.50	-
246	531361.12	2252618.69	Аналитический метод	0.50	-
247	531509.69	2252778.87	Аналитический метод	0.50	-
248	531536.18	2252808.79	Аналитический метод	0.50	-
249	531536.42	2252809.17	Аналитический метод	0.50	-
250	531540.93	2252819.03	Аналитический метод	0.50	-
251	531544.59	2252827.04	Аналитический метод	0.50	-
252	531545.42	2252831.92	Аналитический метод	0.50	-
253	531601.34	2252891.95	Аналитический метод	0.50	-
254	531660.31	2252948.60	Аналитический метод	0.50	-
255	531710.95	2252987.87	Аналитический метод	0.50	-
256	531766.91	2253026.74	Аналитический метод	0.50	-
257	531812.88	2253056.96	Аналитический метод	0.50	-
258	531857.71	2253079.12	Аналитический метод	0.50	-
259	531950.89	2253117.18	Аналитический метод	0.50	-
260	531956.61	2253119.52	Аналитический метод	0.50	-
261	532027.95	2253141.76	Аналитический метод	0.50	-
262	532033.55	2253142.99	Аналитический метод	0.50	-
263	532035.56	2253143.43	Аналитический метод	0.50	-
264	532138.70	2253166.30	Аналитический метод	0.50	-
265	532146.63	2253162.41	Аналитический метод	0.50	-

3. Сведения о характерных точках части (частей) границы объекта					
Обозначение характерных точек части границы	Координаты, м		Метод определения координат характерной точки	Средняя квадратическая погрешность положения характерной точки (Mt), м	Описание обозначения точки на местности (при наличии)
	X	Y			
1	2	3	4	5	6
266	532154.69	2253158.47	Аналитический метод	0.30	-
267	532155.08	2253158.35	Аналитический метод	0.30	-
268	532156.12	2253158.16	Аналитический метод	0.50	-
269	532171.78	2253161.51	Аналитический метод	0.50	-
270	532156.75	2253164.14	Аналитический метод	0.30	-
271	532156.01	2253164.49	Аналитический метод	0.50	-
272	532148.10	2253168.37	Аналитический метод	0.30	-
273	532205.88	2253181.18	Аналитический метод	0.30	-
274	532315.37	2253204.12	Аналитический метод	0.50	-
275	532468.12	2253237.01	Аналитический метод	0.30	-
276	532709.60	2253287.39	Аналитический метод	0.30	-
277	532874.24	2253322.98	Аналитический метод	0.30	-
278	533020.67	2253355.17	Аналитический метод	0.30	-
279	533080.50	2253367.66	Аналитический метод	0.50	-
280	533080.59	2253367.41	Аналитический метод	0.50	-
281	533085.35	2253360.50	Аналитический метод	0.30	-
282	533088.14	2253356.47	Аналитический метод	0.50	-
283	533088.75	2253356.62	Аналитический метод	0.50	-
284	533095.48	2253358.04	Аналитический метод	0.50	-
285	533138.46	2253367.13	Аналитический метод	0.50	-
286	533194.77	2253379.10	Аналитический метод	0.50	-
287	533274.51	2253396.11	Аналитический метод	0.50	-
288	533335.49	2253409.12	Аналитический метод	0.50	-
289	533352.11	2253412.66	Аналитический метод	0.50	-
290	533397.07	2253422.35	Аналитический метод	0.50	-

3. Сведения о характерных точках части (частей) границы объекта					
Обозначение характерных точек части границы	Координаты, м		Метод определения координат характерной точки	Средняя квадратическая погрешность положения характерной точки (M _t), м	Описание обозначения точки на местности (при наличии)
	X	Y			
1	2	3	4	5	6
291	533438.31	2253431.50	Аналитический метод	0.50	-
292	533459.33	2253436.20	Аналитический метод	0.50	-
293	533495.34	2253444.43	Аналитический метод	0.50	-
294	533551.40	2253457.76	Аналитический метод	0.50	-
295	533581.44	2253465.33	Аналитический метод	0.50	-
296	533634.55	2253478.71	Аналитический метод	0.50	-
297	533697.65	2253494.88	Аналитический метод	0.50	-
298	533774.63	2253514.65	Аналитический метод	0.50	-
299	533801.79	2253521.62	Аналитический метод	0.50	-
300	533848.59	2253533.58	Аналитический метод	0.50	-
301	533893.25	2253544.99	Аналитический метод	0.50	-
302	533938.28	2253556.51	Аналитический метод	0.50	-
303	533976.34	2253566.33	Аналитический метод	0.50	-
304	534007.95	2253574.54	Аналитический метод	0.50	-
305	534013.43	2253576.14	Аналитический метод	0.50	-
306	534038.95	2253583.54	Аналитический метод	0.50	-
307	534059.93	2253589.66	Аналитический метод	0.50	-
308	534085.85	2253597.53	Аналитический метод	0.50	-
309	534102.77	2253603.09	Аналитический метод	0.50	-
310	534146.68	2253617.62	Аналитический метод	0.50	-
311	534201.08	2253635.84	Аналитический метод	0.50	-
312	534244.01	2253650.26	Аналитический метод	0.50	-
313	534312.06	2253673.01	Аналитический метод	0.50	-
314	534427.10	2253711.40	Аналитический метод	0.50	-
315	534514.09	2253740.40	Аналитический метод	0.50	-

3. Сведения о характерных точках части (частей) границы объекта					
Обозначение характерных точек части границы	Координаты, м		Метод определения координат характерной точки	Средняя квадратическая погрешность положения характерной точки (Mt), м	Описание обозначения точки на местности (при наличии)
	X	Y			
1	2	3	4	5	6
316	534566.78	2253757.78	Аналитический метод	0.50	-
317	534633.74	2253779.76	Аналитический метод	0.50	-
318	534665.74	2253790.26	Аналитический метод	0.50	-
319	534677.30	2253794.05	Аналитический метод	0.50	-
320	534681.26	2253795.35	Аналитический метод	0.50	-
321	534681.76	2253794.48	Аналитический метод	0.50	-
322	534683.33	2253791.74	Аналитический метод	0.50	-
323	534699.59	2253763.45	Аналитический метод	0.50	-
324	534710.85	2253769.35	Аналитический метод	0.50	-
325	534708.34	2253785.85	Аналитический метод	0.50	-
326	534708.04	2253787.83	Аналитический метод	0.50	-
327	534705.88	2253802.09	Аналитический метод	0.50	-
328	534742.27	2253813.17	Аналитический метод	0.50	-
329	534741.40	2253814.06	Аналитический метод	0.50	-
330	534747.34	2253815.71	Аналитический метод	0.50	-
331	534754.97	2253817.86	Аналитический метод	0.50	-
332	534785.41	2253826.37	Аналитический метод	0.50	-
333	534808.00	2253833.29	Аналитический метод	0.50	-
334	534818.82	2253836.57	Аналитический метод	0.50	-
335	534841.95	2253843.58	Аналитический метод	0.50	-
336	534850.30	2253846.10	Аналитический метод	0.50	-
337	534884.28	2253856.39	Аналитический метод	0.50	-
338	534912.47	2253865.05	Аналитический метод	0.50	-
339	534990.32	2253889.43	Аналитический метод	0.50	-
340	535033.88	2253903.64	Аналитический метод	0.10	-

3. Сведения о характерных точках части (частей) границы объекта

Обозначение характерных точек части границы	Координаты, м		Метод определения координат характерной точки	Средняя квадратическая погрешность положения характерной точки (Mt), м	Описание обозначения точки на местности (при наличии)
	X	Y			
1	2	3	4	5	6
341	535129.11	2253953.05	Аналитический метод	0.10	-
342	535133.83	2253957.69	Аналитический метод	0.50	-
343	535140.16	2253965.99	Аналитический метод	0.50	-
344	535144.86	2253973.94	Аналитический метод	0.50	-
168	535151.96	2253993.44	Аналитический метод	0.50	-

Раздел 3

Сведения о местоположении измененных (уточненных) границ объекта

1. Система координат -

2. Сведения о характерных точках границ объекта

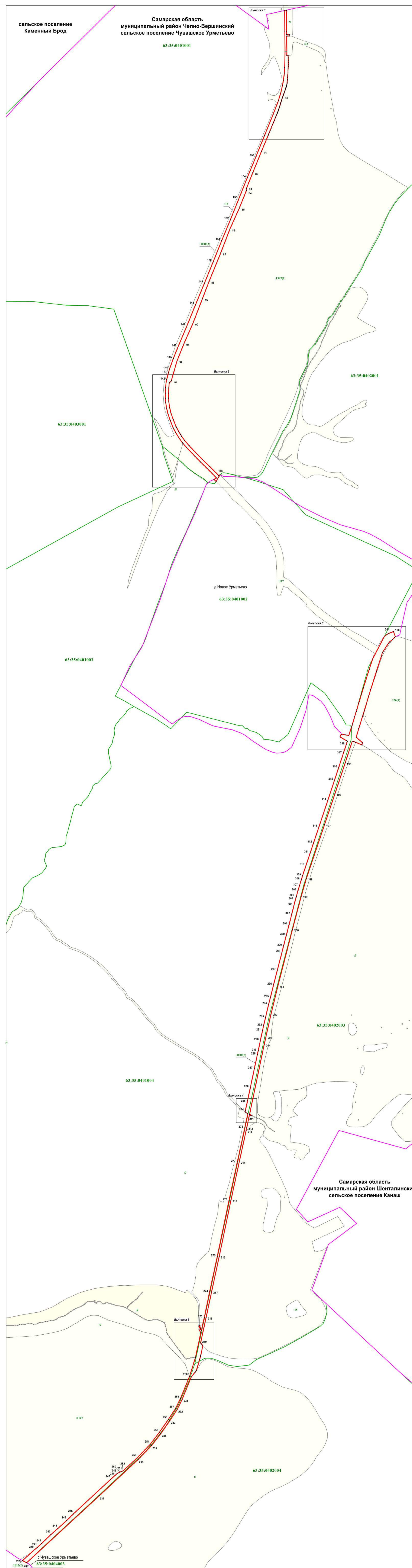
Обозначение характерных точек границ	Существующие координаты, м		Измененные (уточненные) координаты, м		Метод определения координат характерной точки	Средняя квадратическая погрешность положения характерной точки (Mt), м	Описание обозначения точки на местности (при наличии)
	X	Y	X	Y			
1	2	3	4	5	6	7	8
-	-	-	-	-	-	-	

3. Сведения о характерных точках части (частей) границы объекта

Обозначение характерных точек части границы	Существующие координаты, м		Измененные (уточненные) координаты, м		Метод определения координат характерной точки	Средняя квадратическая погрешность положения характерной точки (Mt), м	Описание обозначения точки на местности (при наличии)
	X	Y	X	Y			
1	2	3	4	5	6	7	8
-	-	-	-	-	-	-	

Текстовое описание местоположения границ населенных пунктов, территориальных зон

Прохождение границы		Описание прохождения границы
от точки	до точки	
1	2	3
-	-	-



Масштаб 1 : 6200

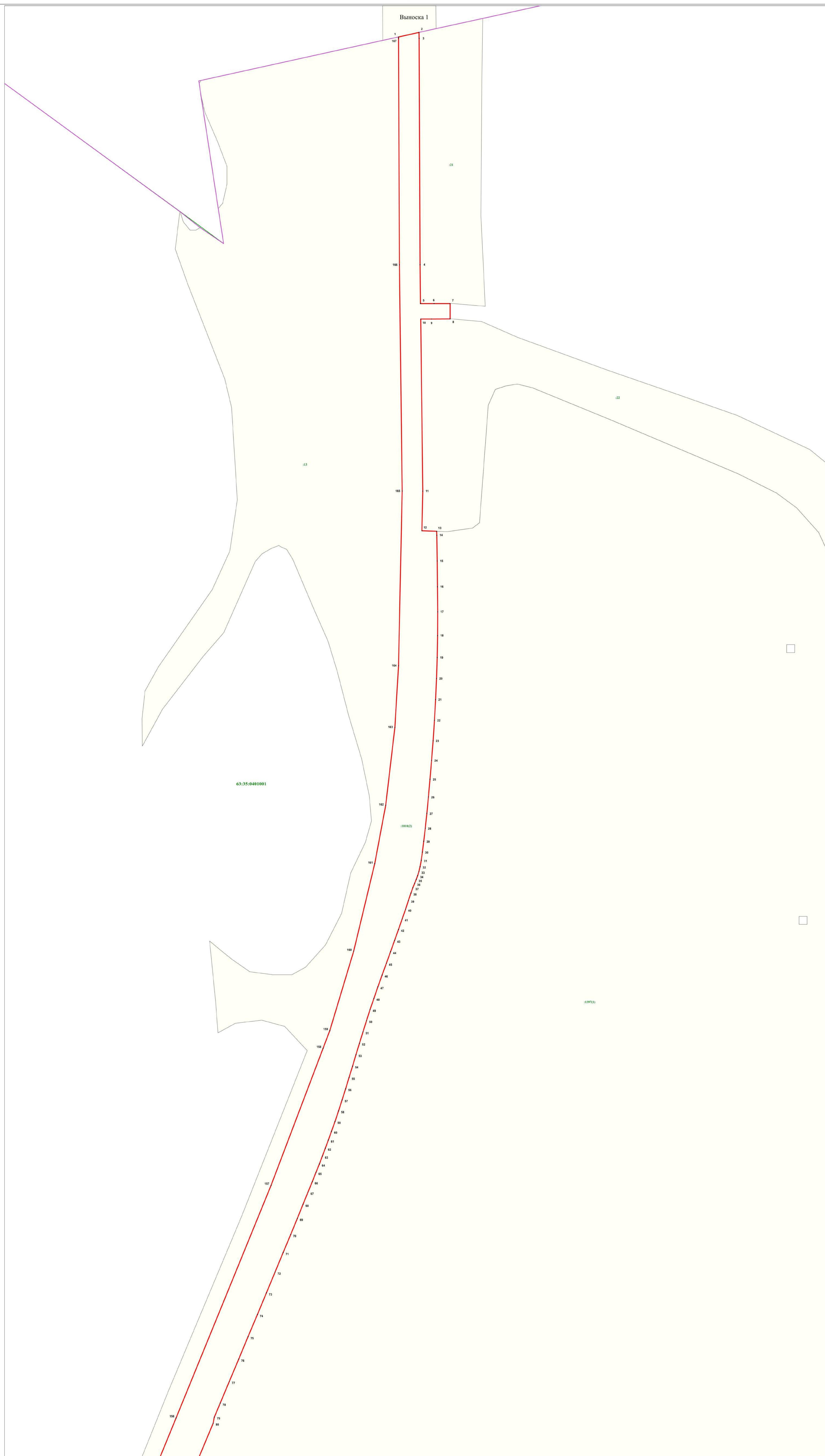
Используемые условные знаки и обозначения:

- - характерная точка границы
- - граница территориальной зоны
- - граница муниципального образования, населенного пункта
- - граница кадастрового квартала
- земельный участок, кадастровый номер
- - подпись кадастрового квартала
- - наименование сельского поселения
- - наименование населенного пункта



План границ объекта

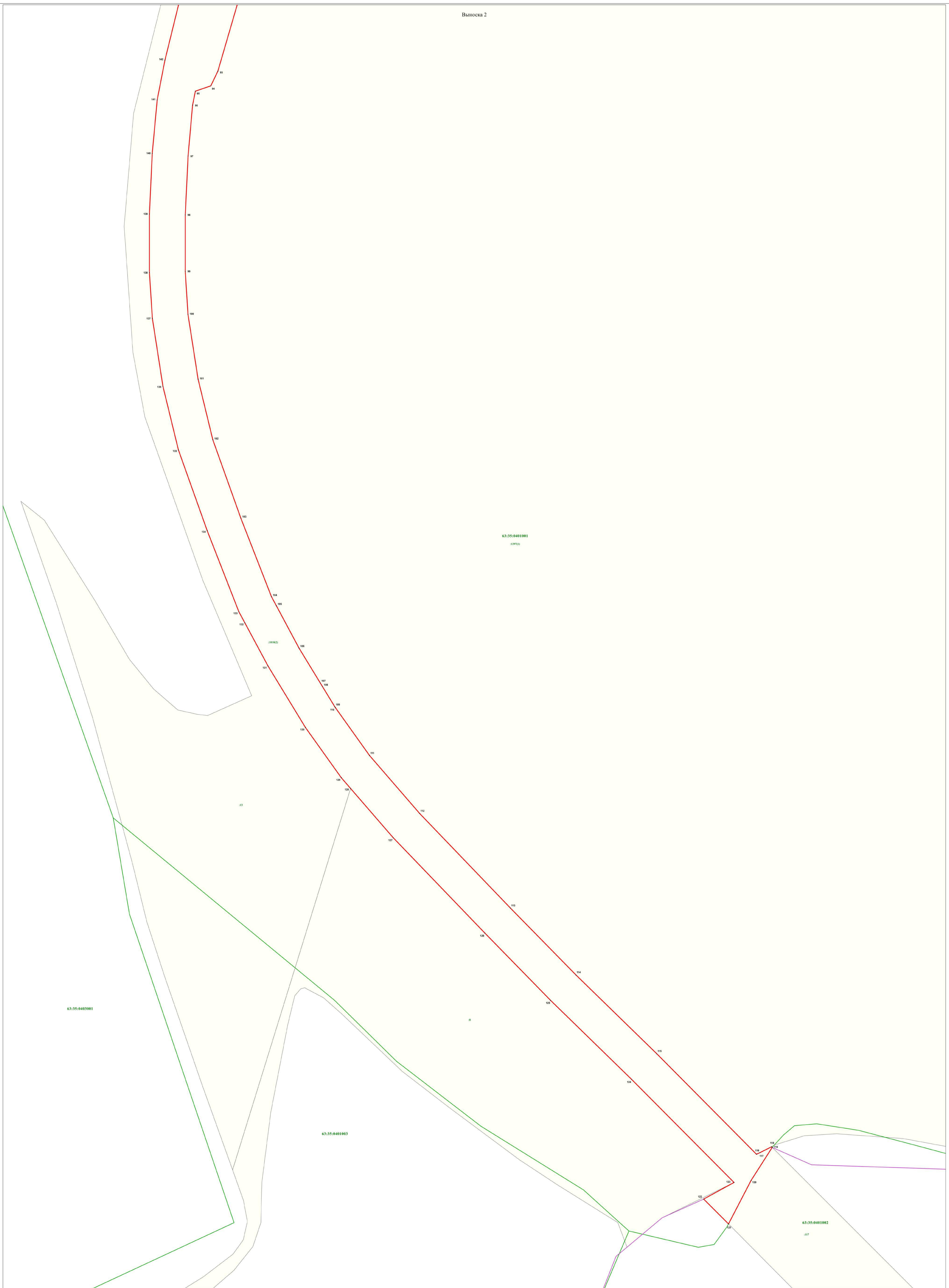
Высотка 1



Масштаб 1 : 600

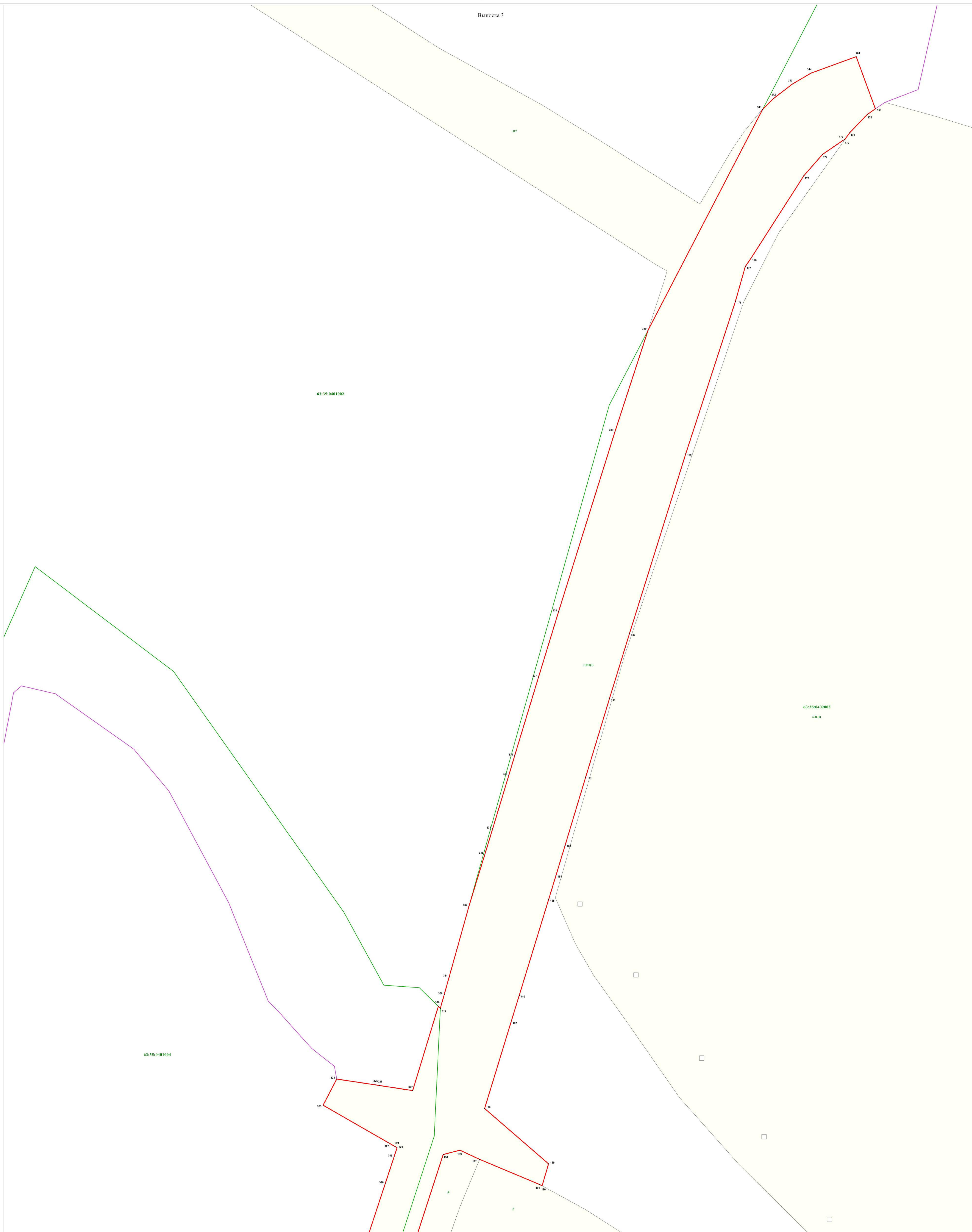
- Используемые условные знаки и обозначения:
- характеристическая точка границы
 - граница территориальной зоны
 - граница муниципального образования
 - граница кадастрового квартала
 - земельный участок, кадастровый номер
 - подпись кадастрового квартала





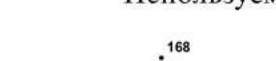





Масштаб 1 : 500

- Используемые условные знаки и обозначения:
- ¹⁰¹ - характерная точка границы
 - - граница территориальной зоны
 - - граница населенного пункта
 - - граница кадастрового квартала
 - - земельный участок, кадастровый номер
 - 63:35:0401001 - подпись кадастрового квартала



Масштаб 1 : 600

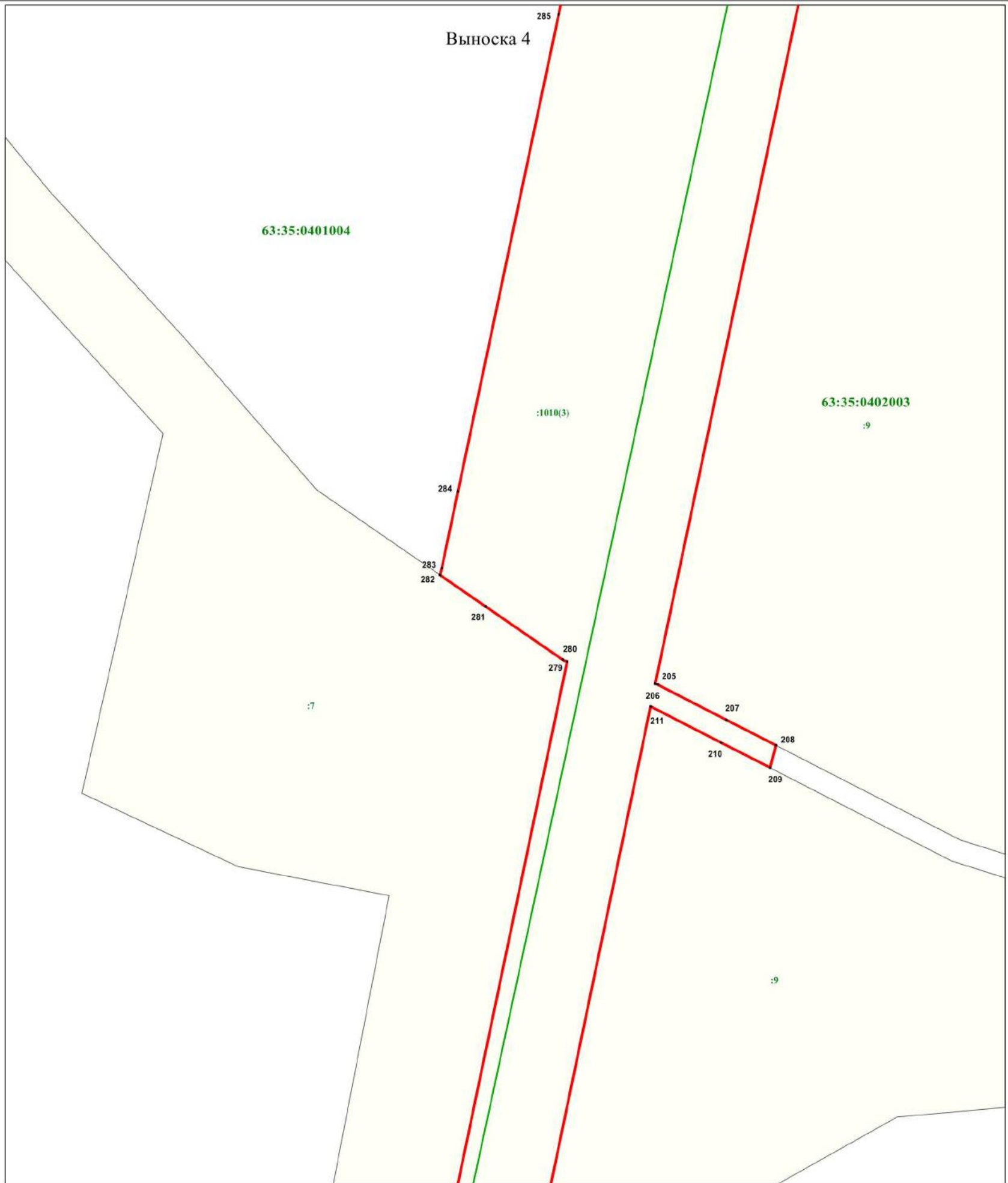
Используемые условные знаки и обозначения:

-  - характерная точка границы
-  - граница территориальной зоны
-  - граница населенного пункта
-  - граница кадастрового квартала
-  - земельный участок, кадастровый номер
-  - подпись кадастрового квартала



Раздел 4
Зона инженерной и транспортной инфраструктуры (ИТ/З)
(наименование объекта)

План границ объекта



Масштаб 1 : 400

Используемые условные знаки и обозначения:

- | | |
|--|--|
| | - характерная точка границы |
| | - граница территориальной зоны |
| | - граница кадастрового квартала |
| | - земельный участок, кадастровый номер |
| | - подпись кадастрового квартала |

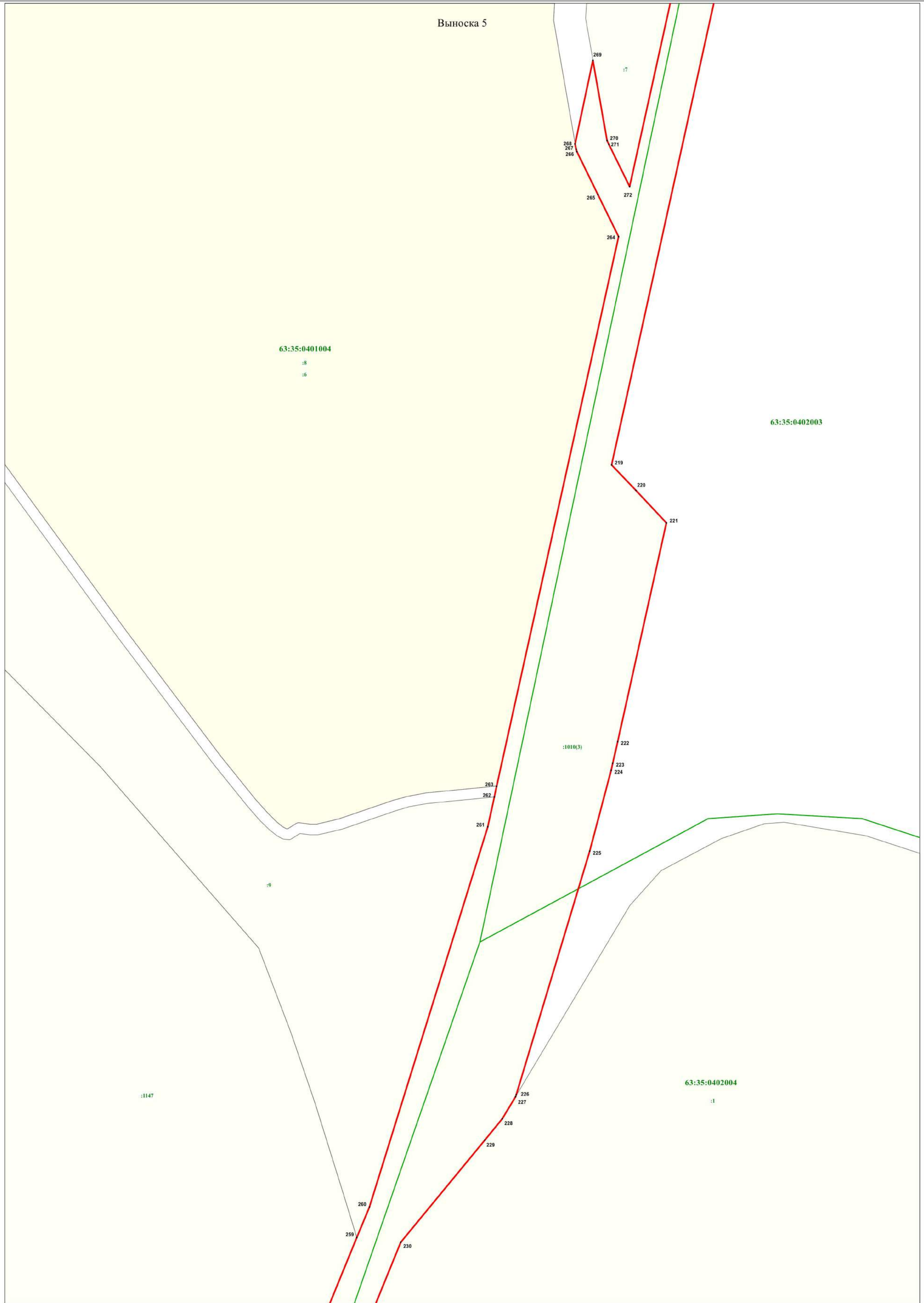
Подпись кадастрового инженера

Дата 09.06.2022

Место для оттиска печати (при наличии) лица, составившего описание местоположения границ объекта








План границ объекта



Масштаб 1 : 500

Используемые условные знаки и обозначения:

-  - характерная точка границы
-  - граница территориальной зоны
-  - граница кадастрового квартала
-  - земельный участок, кадастровый номер
-  - подпись кадастрового квартала



Подпись кадастрового инженера  И.В. Максимова
Дата 09.06.2022
Место для оттиска печати (при наличии) лица, составившего описание местоположения границ объекта

Описание местоположения границ

Многофункциональная общественно-деловая зона (ОД/1)

(наименование объекта, местоположение границ которого описано (далее - объект))

Раздел 1

Сведения об объекте

№ п/п	Характеристики объекта	Описание характеристик
1	2	3
1.	Местоположение объекта	Самарская область, район Челно-Вершинский, сельское поселение Чувашское Урметьево, деревня Новое Урметьево
2.	Площадь объекта +/- величина погрешности определения площади (Р +/- Дельта Р)	4255 кв.м +/- 571 кв.м
3.	Иные характеристики объекта	-

Раздел 2

Сведения о местоположении границ объекта

1. Система координат МСК-63, зона 2

2. Сведения о характерных точках границ объекта

Обозначение характерных точек границ	Координаты, м		Метод определения координат характерной точки	Средняя квадратическая погрешность положения характерной точки (Mt), м	Описание обозначения точки на местности (при наличии)
	X	Y			
1	2	3	4	5	6
-	-	-	-	-	

3. Сведения о характерных точках части (частей) границы объекта

Обозначение характерных точек части границы	Координаты, м		Метод определения координат характерной точки	Средняя квадратическая погрешность положения характерной точки (Mt), м	Описание обозначения точки на местности (при наличии)
	X	Y			
1	2	3	4	5	6
Часть 1					
1	535430.23	2253450.45	Картометрический метод	0.10	-
2	535427.08	2253491.54	Аналитический метод	0.10	-
3	535417.92	2253490.73	Аналитический метод	0.10	-
4	535396.56	2253489.38	Аналитический метод	0.10	-
5	535361.42	2253489.02	Аналитический метод	0.10	-
6	535324.82	2253493.41	Картометрический метод	0.10	-
7	535326.83	2253447.40	Картометрический метод	0.10	-
1	535430.23	2253450.45	Картометрический метод	0.10	-

Раздел 3

Сведения о местоположении измененных (уточненных) границ объекта

1. Система координат -

2. Сведения о характерных точках границ объекта

Обозначение характерных точек границ	Существующие координаты, м		Измененные (уточненные) координаты, м		Метод определения координат характерной точки	Средняя квадратическая погрешность положения характерной точки (Mt), м	Описание обозначения точки на местности (при наличии)
	X	Y	X	Y			
1	2	3	4	5	6	7	8
-	-	-	-	-	-	-	

3. Сведения о характерных точках части (частей) границы объекта

Обозначение характерных точек части границы	Существующие координаты, м		Измененные (уточненные) координаты, м		Метод определения координат характерной точки	Средняя квадратическая погрешность положения характерной точки (Mt), м	Описание обозначения точки на местности (при наличии)
	X	Y	X	Y			
1	2	3	4	5	6	7	8
-	-	-	-	-	-	-	

Текстовое описание местоположения границ населенных пунктов, территориальных зон

Прохождение границы		Описание прохождения границы
от точки	до точки	
1	2	3
-	-	-

Раздел 4
Многофункциональная общественно-деловая зона (ОД/1)





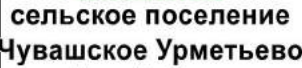
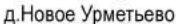
(наименование объекта)

План границ объекта



Масштаб 1 : 1400

Используемые условные знаки и обозначения:

-  - характерная точка границы
-  - граница территориальной зоны
-  - земельный участок, кадастровый номер
-  - подпись кадастрового квартала
-  - наименование сельского поселения
-  - наименование населенного пункта



Подпись кадастрового инженера  И.В.Максимова/

Дата 09.06.2022

Место для оттиска печати (при наличии) лица, составившего описание местоположения границ объекта

Описание местоположения границ

Многофункциональная общественно-деловая зона (ОД/2)

(наименование объекта, местоположение границ которого описано (далее - объект))

Раздел 1

Сведения об объекте

№ п/п	Характеристики объекта	Описание характеристик
1	2	3
1.	Местоположение объекта	Самарская область, район Челно-Вершинский, сельское поселение Чувашское Урметьево, село Чувашское Урметьево
2.	Площадь объекта +/- величина погрешности определения площади (Р +/- Дельта Р)	15787 кв.м +/- 1099 кв.м
3.	Иные характеристики объекта	-

Раздел 2

Сведения о местоположении границ объекта

1. Система координат МСК-63, зона 2

2. Сведения о характерных точках границ объекта

Обозначение характерных точек границ	Координаты, м		Метод определения координат характерной точки	Средняя квадратическая погрешность положения характерной точки (Mt), м	Описание обозначения точки на местности (при наличии)
	X	Y			
1	2	3	4	5	6
-	-	-	-	-	-

3. Сведения о характерных точках части (частей) границы объекта

Обозначение характерных точек части границы	Координаты, м		Метод определения координат характерной точки	Средняя квадратическая погрешность положения характерной точки (Mt), м	Описание обозначения точки на местности (при наличии)
	X	Y			
1	2	3	4	5	6
Часть 1					
1	530427.22	2251636.92	Картометрический метод	0.10	-
2	530473.15	2251705.74	Картометрический метод	0.10	-
3	530448.01	2251722.52	Картометрический метод	0.10	-
4	530402.20	2251653.89	Картометрический метод	0.10	-
1	530427.22	2251636.92	Картометрический метод	0.10	-
Часть 2					
5	529989.07	2252006.85	Картометрический метод	0.10	-
6	530011.95	2251990.62	Картометрический метод	0.10	-
7	530022.16	2252004.22	Аналитический метод	0.10	-
8	530030.81	2252016.21	Картометрический метод	0.10	-
9	530036.84	2252012.18	Аналитический метод	0.10	-
10	530037.14	2252012.58	Аналитический метод	0.10	-
11	530039.07	2252014.87	Аналитический метод	0.10	-
12	530039.37	2252015.26	Аналитический метод	0.10	-
13	530055.42	2252001.50	Аналитический метод	0.10	-
14	530087.83	2251973.25	Аналитический метод	0.10	-

3. Сведения о характерных точках части (частей) границы объекта					
Обозначение характерных точек части границы	Координаты, м		Метод определения координат характерной точки	Средняя квадратическая погрешность положения характерной точки (Mt), м	Описание обозначения точки на местности (при наличии)
	X	Y			
1	2	3	4	5	6
15	530091.90	2251969.73	Аналитический метод	0.10	-
16	530096.34	2251965.88	Аналитический метод	0.10	-
17	530105.95	2251957.60	Картометрический метод	0.10	-
18	530106.42	2251957.97	Аналитический метод	0.10	-
19	530147.95	2252005.45	Аналитический метод	0.10	-
20	530157.20	2252015.31	Аналитический метод	0.10	-
21	530160.77	2252019.12	Аналитический метод	0.10	-
22	530177.25	2252036.68	Картометрический метод	0.10	-
23	530146.10	2252062.39	Картометрический метод	0.10	-
24	530117.44	2252027.88	Картометрический метод	0.10	-
25	530054.98	2252078.23	Картометрический метод	0.10	-
26	529999.77	2252012.58	Картометрический метод	0.10	-
5	529989.07	2252006.85	Картометрический метод	0.10	-
Часть 3					
27	529937.67	2252383.36	Аналитический метод	0.10	-
28	529945.55	2252378.21	Аналитический метод	0.10	-
29	529952.58	2252373.83	Аналитический метод	0.10	-
30	529955.01	2252376.24	Аналитический метод	0.10	-
31	529967.57	2252368.05	Аналитический метод	0.10	-
32	529982.80	2252357.78	Аналитический метод	0.10	-
33	529980.74	2252354.63	Аналитический метод	0.10	-
34	529981.40	2252354.15	Картометрический метод	0.10	-
35	529984.79	2252352.55	Картометрический метод	0.10	-
36	529986.64	2252351.67	Картометрический метод	0.10	-
37	529988.47	2252354.45	Аналитический метод	0.10	-
38	529993.95	2252362.81	Аналитический метод	0.10	-

3. Сведения о характерных точках части (частей) границы объекта

Обозначение характерных точек части границы	Координаты, м		Метод определения координат характерной точки	Средняя квадратическая погрешность положения характерной точки (Mt), м	Описание обозначения точки на местности (при наличии)
	X	Y			
1	2	3	4	5	6
39	529999.89	2252370.88	Аналитический метод	0.10	-
40	530006.99	2252380.53	Аналитический метод	0.10	-
41	530012.05	2252387.01	Аналитический метод	0.10	-
42	530010.90	2252389.76	Аналитический метод	0.10	-
43	530009.00	2252394.05	Аналитический метод	0.10	-
44	529983.92	2252450.65	Картометрический метод	0.10	-
45	529937.48	2252385.38	Картометрический метод	0.10	-
46	529936.66	2252384.23	Картометрический метод	0.10	-
27	529937.67	2252383.36	Аналитический метод	0.10	-

Раздел 3

Сведения о местоположении измененных (уточненных) границ объекта

1. Система координат -

2. Сведения о характерных точках границ объекта

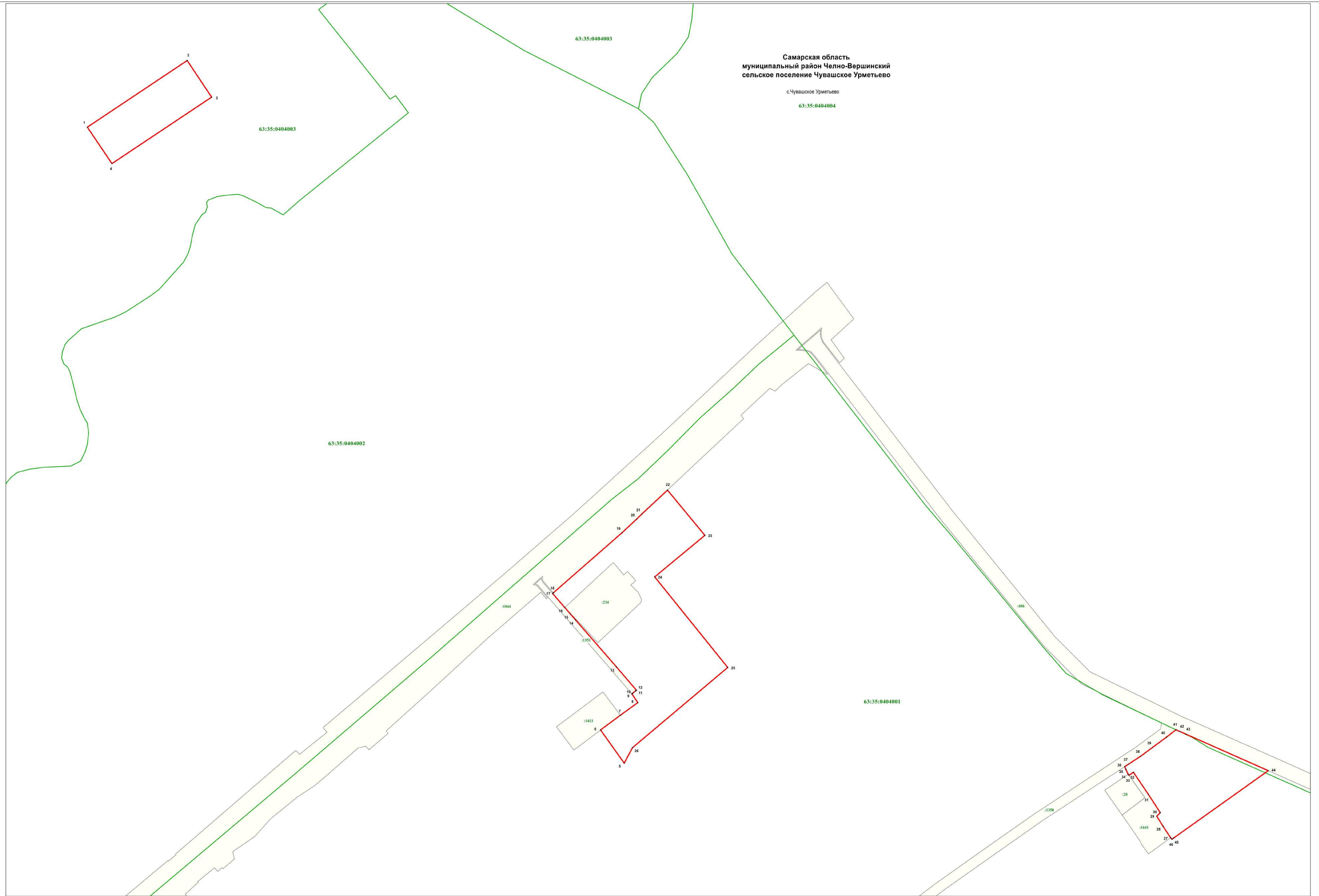
Обозначение характерных точек границ	Существующие координаты, м		Измененные (уточненные) координаты, м		Метод определения координат характерной точки	Средняя квадратическая погрешность положения характерной точки (Mt), м	Описание обозначения точки на местности (при наличии)
	X	Y	X	Y			
1	2	3	4	5	6	7	8
-	-	-	-	-	-	-	

3. Сведения о характерных точках части (частей) границы объекта

Обозначение характерных точек части границы	Существующие координаты, м		Измененные (уточненные) координаты, м		Метод определения координат характерной точки	Средняя квадратическая погрешность положения характерной точки (Mt), м	Описание обозначения точки на местности (при наличии)
	X	Y	X	Y			
1	2	3	4	5	6	7	8
-	-	-	-	-	-	-	

Текстовое описание местоположения границ населенных пунктов, территориальных зон






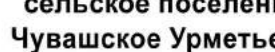
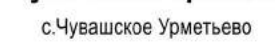
Прохождение границы		Описание прохождения границы
от точки	до точки	
1	2	3
-	-	-



Самарская область
муниципальный район Челно-Вершинский
сельское поселение Чувашское Урметьево
с. Чувашское Урметьево
63:35:0404004

Масштаб 1 : 1300

Используемые условные знаки и обозначения:

-  - характерная точка границы
-  - граница территориальной зоны
-  - граница кадастрового квартала
-  - земельный участок, кадастровый номер
-  - подпись кадастрового квартала
-  - наименование сельского поселения
-  - наименование населенного пункта



Подпись кадастрового инженера: *И.В. Максимова*
Дата: 09.06.2022
Место для оттиска печати (при наличии) лица, составившего описание местоположения границ объекта

Описание местоположения границ

Зона производственных и коммунально-складских объектов (II)

(наименование объекта, местоположение границ которого описано (далее - объект))

Раздел 1

Сведения об объекте

№ п/п	Характеристики объекта	Описание характеристик
1	2	3
1.	Местоположение объекта	Самарская область, район Челно-Вершинский, сельское поселение Чувашское Урметьево
2.	Площадь объекта +/- величина погрешности определения площади (P +/- Дельта P)	7614 кв.м +/- 764 кв.м
3.	Иные характеристики объекта	-

Раздел 2

Сведения о местоположении границ объекта

1. Система координат МСК-63, зона 2

2. Сведения о характерных точках границ объекта

Обозначение характерных точек границ	Координаты, м		Метод определения координат характерной точки	Средняя квадратическая погрешность положения характерной точки (Mt), м	Описание обозначения точки на местности (при наличии)
	X	Y			
1	2	3	4	5	6
-	-	-	-	-	-

3. Сведения о характерных точках части (частей) границы объекта

Обозначение характерных точек части границы	Координаты, м		Метод определения координат характерной точки	Средняя квадратическая погрешность положения характерной точки (Mt), м	Описание обозначения точки на местности (при наличии)
	X	Y			
1	2	3	4	5	6
Часть 1					
1	529793.95	2252701.23	Картометрический метод	0.10	-
2	529810.48	2252726.37	Картометрический метод	0.10	-
3	529784.29	2252746.88	Картометрический метод	0.10	-
4	529759.44	2252719.33	Картометрический метод	0.10	-
1	529793.95	2252701.23	Картометрический метод	0.10	-
Часть 2					
5	530057.88	2252321.97	Картометрический метод	0.10	-
6	530121.99	2252399.16	Картометрический метод	0.10	-
7	530061.89	2252443.92	Картометрический метод	0.10	-
8	530018.59	2252397.09	Картометрический метод	0.10	-
9	530021.26	2252391.02	Аналитический метод	0.10	-
10	530031.09	2252370.80	Аналитический метод	0.10	-
11	530032.91	2252367.08	Аналитический метод	0.10	-
12	530052.01	2252327.82	Аналитический метод	0.10	-
5	530057.88	2252321.97	Картометрический метод	0.10	-

Раздел 3

Сведения о местоположении измененных (уточненных) границ объекта

1. Система координат -

2. Сведения о характерных точках границ объекта

Обозначение характерных точек границ	Существующие координаты, м		Измененные (уточненные) координаты, м		Метод определения координат характерной точки	Средняя квадратическая погрешность положения характерной точки (Mt), м	Описание обозначения точки на местности (при наличии)
	X	Y	X	Y			
1	2	3	4	5	6	7	8
-	-	-	-	-	-	-	

3. Сведения о характерных точках части (частей) границы объекта

Обозначение характерных точек части границы	Существующие координаты, м		Измененные (уточненные) координаты, м		Метод определения координат характерной точки	Средняя квадратическая погрешность положения характерной точки (Mt), м	Описание обозначения точки на местности (при наличии)
	X	Y	X	Y			
1	2	3	4	5	6	7	8
-	-	-	-	-	-	-	

Текстовое описание местоположения границ населенных пунктов, территориальных зон

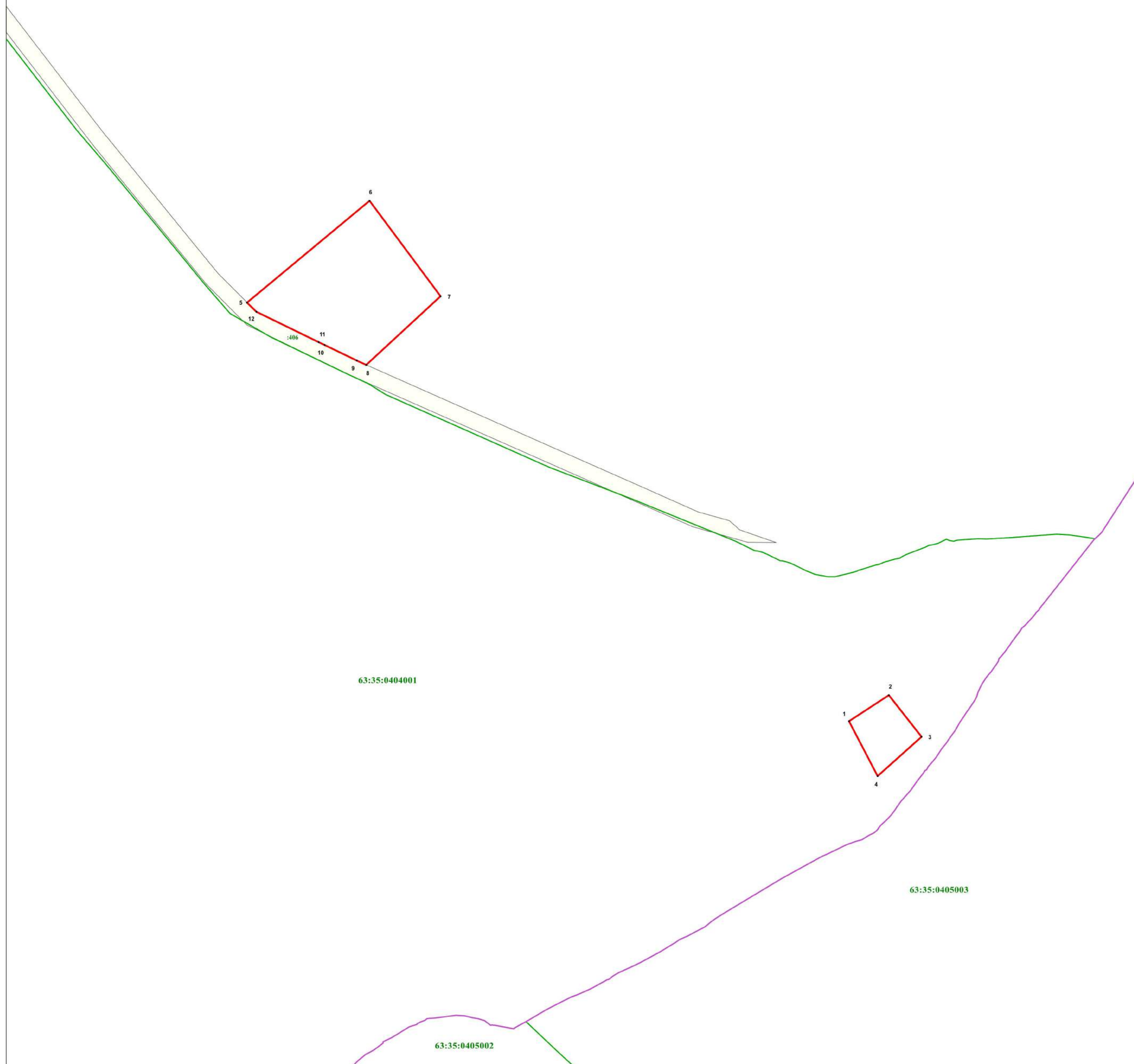
Прохождение границы		Описание прохождения границы
от точки	до точки	
1	2	3
-	-	-

План границ объекта

Самарская область
муниципальный район Челно-Вершинский
сельское поселение Чувашское Урметьево

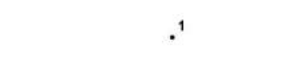




с.Чувашское Урметьево

63:35:0404004



Масштаб 1 : 1900

Используемые условные знаки и обозначения:

-  - характерная точка границы
-  - граница территориальной зоны
-  - граница населенного пункта
-  - граница кадастрового квартала
-  - земельный участок, кадастровый номер
- 63:35:0404001**
сельское поселение
Чувашское Урметьево
с.Чувашское Урметьево - подпись кадастрового квартала
- Чувашское Урметьево** - наименование сельского поселения
- с.Чувашское Урметьево - наименование населенного пункта



Подпись кадастрового инженера: И.В.Максимова/

Дата 11.06.2022

Место для оттиска печати (при наличии) лица, составившего описание местоположения границ объекта

Описание местоположения границ

Зона природного ландшафта, скверов, парков (Р1/1)

(наименование объекта, местоположение границ которого описано (далее - объект))

Раздел 1

Сведения об объекте

№ п/п	Характеристики объекта	Описание характеристик
1	2	3
1.	Местоположение объекта	Самарская область, район Челно-Вершинский, сельское поселение Чувашское Урметьево, деревня Новое Урметьево
2.	Площадь объекта +/- величина погрешности определения площади (Р +/- Дельта Р)	496087 кв.м +/- 6163 кв.м
3.	Иные характеристики объекта	-

Раздел 2

Сведения о местоположении границ объекта

1. Система координат МСК-63, зона 2

2. Сведения о характерных точках границ объекта

Обозначение характерных точек границ	Координаты, м		Метод определения координат характерной точки	Средняя квадратическая погрешность положения характерной точки (Mt), м	Описание обозначения точки на местности (при наличии)
	X	Y			
1	2	3	4	5	6
-	-	-	-	-	

3. Сведения о характерных точках части (частей) границы объекта

Обозначение характерных точек части границы	Координаты, м		Метод определения координат характерной точки	Средняя квадратическая погрешность положения характерной точки (Mt), м	Описание обозначения точки на местности (при наличии)
	X	Y			
1	2	3	4	5	6
Часть 1					
1	535660.21	2253141.02	Аналитический метод	0.30	-
2	535784.18	2253189.63	Аналитический метод	0.30	-
3	535787.66	2253193.79	Аналитический метод	0.30	-
4	535798.76	2253207.04	Аналитический метод	0.30	-
5	535805.78	2253222.68	Аналитический метод	0.50	-
6	535796.42	2253232.03	Аналитический метод	0.10	-
7	535745.97	2253282.05	Аналитический метод	0.10	-
8	535733.95	2253291.09	Аналитический метод	0.10	-
9	535721.00	2253300.84	Аналитический метод	0.10	-
10	535710.56	2253313.61	Аналитический метод	0.10	-
11	535700.95	2253325.36	Картометрический метод	0.10	-
12	535695.43	2253315.31	Картометрический метод	0.10	-
13	535688.57	2253304.13	Картометрический метод	0.10	-
14	535676.84	2253294.37	Картометрический метод	0.10	-
15	535657.72	2253281.92	Картометрический метод	0.10	-
16	535638.40	2253271.27	Картометрический метод	0.10	-

3. Сведения о характерных точках части (частей) границы объекта					
Обозначение характерных точек части границы	Координаты, м		Метод определения координат характерной точки	Средняя квадратическая погрешность положения характерной точки (Mt), м	Описание обозначения точки на местности (при наличии)
	X	Y			
1	2	3	4	5	6
17	535608.98	2253249.61	Картометрический метод	0.10	-
18	535598.69	2253245.28	Картометрический метод	0.10	-
19	535588.22	2253245.10	Картометрический метод	0.10	-
20	535582.09	2253248.53	Картометрический метод	0.10	-
21	535579.20	2253252.86	Картометрический метод	0.10	-
22	535574.87	2253252.68	Картометрический метод	0.10	-
23	535568.37	2253248.89	Картометрический метод	0.10	-
24	535561.34	2253246.91	Картометрический метод	0.10	-
25	535552.66	2253247.44	Картометрический метод	0.10	-
26	535540.75	2253247.44	Картометрический метод	0.10	-
27	535526.32	2253243.66	Картометрический метод	0.10	-
28	535514.59	2253238.24	Картометрический метод	0.10	-
29	535500.68	2253226.33	Картометрический метод	0.10	-
30	535483.72	2253213.15	Картометрический метод	0.10	-
31	535475.10	2253205.46	Картометрический метод	0.10	-
32	535460.98	2253187.88	Картометрический метод	0.10	-
33	535446.00	2253168.22	Картометрический метод	0.10	-
34	535433.73	2253156.48	Картометрический метод	0.10	-
35	535423.45	2253149.99	Картометрический метод	0.10	-
36	535412.97	2253145.66	Картометрический метод	0.10	-
37	535401.96	2253142.41	Картометрический метод	0.10	-
38	535389.15	2253142.77	Картометрический метод	0.10	-
39	535366.94	2253142.04	Картометрический метод	0.10	-
40	535357.02	2253139.87	Картометрический метод	0.10	-
41	535345.11	2253133.92	Картометрический метод	0.10	-

3. Сведения о характерных точках части (частей) границы объекта					
Обозначение характерных точек части границы	Координаты, м		Метод определения координат характерной точки	Средняя квадратическая погрешность положения характерной точки (M _t), м	Описание обозначения точки на местности (при наличии)
	X	Y			
1	2	3	4	5	6
42	535332.66	2253132.47	Картометрический метод	0.10	-
43	535323.64	2253132.84	Картометрический метод	0.10	-
44	535312.26	2253136.45	Картометрический метод	0.10	-
45	535302.51	2253142.77	Картометрический метод	0.10	-
46	535289.16	2253149.62	Картометрический метод	0.10	-
47	535279.06	2253152.69	Картометрический метод	0.10	-
48	535267.32	2253154.85	Картометрический метод	0.10	-
49	535256.31	2253155.22	Картометрический метод	0.10	-
50	535246.93	2253151.79	Картометрический метод	0.10	-
51	535235.56	2253144.58	Картометрический метод	0.10	-
52	535231.77	2253137.18	Картометрический метод	0.10	-
53	535224.54	2253119.84	Картометрический метод	0.10	-
54	535214.44	2253107.03	Картометрический метод	0.10	-
55	535202.35	2253089.88	Картометрический метод	0.10	-
56	535183.40	2253074.37	Картометрический метод	0.10	-
57	535170.40	2253071.12	Картометрический метод	0.10	-
58	535149.28	2253071.12	Картометрический метод	0.10	-
59	535133.58	2253072.92	Картометрический метод	0.10	-
60	535114.26	2253070.21	Картометрический метод	0.10	-
61	535102.72	2253061.55	Картометрический метод	0.10	-
62	535089.36	2253046.75	Картометрический метод	0.10	-
63	535076.54	2253038.99	Картометрический метод	0.10	-
64	535041.54	2253025.27	Картометрический метод	0.10	-
65	535025.83	2253015.89	Картометрический метод	0.10	-
66	535011.57	2253006.50	Картометрический метод	0.10	-

3. Сведения о характерных точках части (частей) границы объекта					
Обозначение характерных точек части границы	Координаты, м		Метод определения координат характерной точки	Средняя квадратическая погрешность положения характерной точки (Mt), м	Описание обозначения точки на местности (при наличии)
	X	Y			
1	2	3	4	5	6
67	535004.90	2252998.56	Картометрический метод	0.10	-
68	534998.76	2252988.09	Картометрический метод	0.10	-
69	534993.52	2252970.22	Картометрический метод	0.10	-
70	534989.91	2252961.01	Картометрический метод	0.10	-
71	534983.59	2252955.06	Картометрический метод	0.10	-
72	534972.95	2252949.65	Картометрический метод	0.10	-
73	534956.17	2252942.06	Картометрический метод	0.10	-
74	534945.51	2252934.85	Картометрический метод	0.10	-
75	534937.57	2252927.98	Картометрический метод	0.10	-
76	534923.68	2252913.18	Картометрический метод	0.10	-
77	534911.41	2252902.72	Картометрический метод	0.10	-
78	534892.81	2252890.09	Картометрический метод	0.10	-
79	534877.40	2252880.64	Картометрический метод	0.10	-
80	534920.25	2252822.86	Аналитический метод	0.30	-
81	535005.19	2252861.47	Аналитический метод	0.30	-
82	535084.60	2252913.12	Аналитический метод	0.30	-
83	535288.00	2252991.36	Аналитический метод	0.30	-
84	535410.19	2253032.05	Аналитический метод	0.30	-
85	535520.87	2253078.09	Аналитический метод	0.30	-
1	535660.21	2253141.02	Аналитический метод	0.30	-
Часть 2					
86	534844.59	2253264.73	Картометрический метод	0.10	-
87	534855.09	2253261.03	Картометрический метод	0.10	-
88	534872.22	2253258.27	Картометрический метод	0.10	-
89	534877.19	2253258.59	Картометрический метод	0.10	-
90	534882.91	2253259.25	Картометрический метод	0.10	-

3. Сведения о характерных точках части (частей) границы объекта					
Обозначение характерных точек части границы	Координаты, м		Метод определения координат характерной точки	Средняя квадратическая погрешность положения характерной точки (M _t), м	Описание обозначения точки на местности (при наличии)
	X	Y			
1	2	3	4	5	6
91	534897.02	2253263.02	Картометрический метод	0.10	-
92	534905.92	2253268.00	Картометрический метод	0.10	-
93	534910.65	2253271.31	Картометрический метод	0.10	-
94	534917.80	2253277.41	Картометрический метод	0.10	-
95	534928.40	2253293.79	Картометрический метод	0.10	-
96	534931.76	2253308.12	Картометрический метод	0.10	-
97	534934.12	2253324.86	Картометрический метод	0.10	-
98	534943.34	2253331.22	Картометрический метод	0.10	-
99	534948.26	2253336.81	Картометрический метод	0.10	-
100	534956.76	2253350.88	Картометрический метод	0.10	-
101	534958.97	2253357.92	Картометрический метод	0.10	-
102	534960.37	2253364.43	Картометрический метод	0.10	-
103	534960.89	2253367.68	Картометрический метод	0.10	-
104	534961.52	2253376.38	Картометрический метод	0.10	-
105	534957.44	2253395.46	Картометрический метод	0.10	-
106	534945.73	2253411.93	Картометрический метод	0.10	-
107	534941.84	2253415.69	Картометрический метод	0.10	-
108	534926.50	2253425.31	Картометрический метод	0.10	-
109	534912.27	2253429.11	Картометрический метод	0.10	-
110	534888.53	2253461.71	Картометрический метод	0.10	-
111	534892.02	2253482.80	Картометрический метод	0.10	-
112	534888.43	2253500.70	Картометрический метод	0.10	-
113	534886.70	2253504.90	Картометрический метод	0.10	-
114	534883.74	2253511.54	Картометрический метод	0.10	-
115	534872.91	2253527.04	Картометрический метод	0.10	-

3. Сведения о характерных точках части (частей) границы объекта					
Обозначение характерных точек части границы	Координаты, м		Метод определения координат характерной точки	Средняя квадратическая погрешность положения характерной точки (Mt), м	Описание обозначения точки на местности (при наличии)
	X	Y			
1	2	3	4	5	6
116	534865.89	2253533.13	Картометрический метод	0.10	-
117	534852.09	2253541.39	Картометрический метод	0.10	-
118	534844.20	2253543.30	Картометрический метод	0.10	-
119	534837.36	2253548.52	Картометрический метод	0.10	-
120	534826.90	2253554.00	Картометрический метод	0.10	-
121	534807.71	2253557.52	Картометрический метод	0.10	-
122	534788.64	2253553.44	Картометрический метод	0.10	-
123	534776.80	2253546.20	Картометрический метод	0.10	-
124	534776.75	2253546.26	Картометрический метод	0.10	-
125	534762.46	2253555.51	Картометрический метод	0.10	-
126	534755.56	2253561.29	Картометрический метод	0.10	-
127	534742.33	2253569.08	Картометрический метод	0.10	-
128	534730.35	2253572.19	Картометрический метод	0.10	-
129	534721.77	2253573.31	Картометрический метод	0.10	-
130	534708.59	2253579.87	Картометрический метод	0.10	-
131	534655.88	2253556.30	Картометрический метод	0.10	-
132	534640.28	2253536.57	Картометрический метод	0.10	-
133	534633.95	2253523.41	Картометрический метод	0.10	-
134	534630.54	2253508.31	Картометрический метод	0.10	-
135	534629.57	2253490.77	Картометрический метод	0.10	-
136	534634.44	2253472.74	Картометрический метод	0.10	-
137	534644.67	2253446.92	Картометрический метод	0.10	-
138	534651.00	2253436.68	Картометрический метод	0.10	-
139	534681.21	2253390.14	Картометрический метод	0.10	-
140	534707.03	2253355.55	Картометрический метод	0.10	-

3. Сведения о характерных точках части (частей) границы объекта					
Обозначение характерных точек части границы	Координаты, м		Метод определения координат характерной точки	Средняя квадратическая погрешность положения характерной точки (Mt), м	Описание обозначения точки на местности (при наличии)
	X	Y			
1	2	3	4	5	6
141	534708.36	2253353.13	Картометрический метод	0.10	-
142	534716.60	2253351.07	Картометрический метод	0.10	-
143	534755.42	2253323.11	Картометрический метод	0.10	-
144	534766.49	2253307.05	Картометрический метод	0.10	-
145	534774.48	2253300.39	Картометрический метод	0.10	-
146	534787.12	2253293.08	Картометрический метод	0.10	-
147	534795.57	2253290.05	Картометрический метод	0.10	-
148	534800.87	2253288.49	Картометрический метод	0.10	-
149	534806.24	2253287.23	Картометрический метод	0.10	-
150	534812.54	2253286.17	Картометрический метод	0.10	-
151	534817.35	2253285.77	Картометрический метод	0.10	-
152	534821.25	2253281.52	Картометрический метод	0.10	-
153	534829.81	2253273.85	Картометрический метод	0.10	-
86	534844.59	2253264.73	Картометрический метод	0.10	-
Часть 3					
154	535358.00	2254106.91	Картометрический метод	0.10	-
155	535313.83	2254076.65	Картометрический метод	0.10	-
156	535314.01	2254067.87	Картометрический метод	0.10	-
157	535316.66	2254048.05	Картометрический метод	0.10	-
158	535320.31	2254034.86	Картометрический метод	0.10	-
159	535328.68	2254022.73	Картометрический метод	0.10	-
160	535330.39	2254018.97	Картометрический метод	0.10	-
161	535338.17	2254004.92	Картометрический метод	0.10	-
162	535343.13	2253998.92	Картометрический метод	0.10	-
163	535346.85	2253994.88	Картометрический метод	0.10	-
164	535351.47	2253990.40	Картометрический метод	0.10	-

3. Сведения о характерных точках части (частей) границы объекта					
Обозначение характерных точек части границы	Координаты, м		Метод определения координат характерной точки	Средняя квадратическая погрешность положения характерной точки (M _t), м	Описание обозначения точки на местности (при наличии)
	X	Y			
1	2	3	4	5	6
165	535351.48	2253990.39	Картометрический метод	0.10	-
166	535367.85	2253979.79	Картометрический метод	0.10	-
167	535377.29	2253977.06	Картометрический метод	0.10	-
168	535380.72	2253970.36	Картометрический метод	0.10	-
169	535385.61	2253962.23	Картометрический метод	0.10	-
170	535390.38	2253956.21	Картометрический метод	0.10	-
171	535389.42	2253952.11	Картометрический метод	0.10	-
172	535388.12	2253943.70	Картометрический метод	0.10	-
173	535385.75	2253930.50	Картометрический метод	0.10	-
174	535384.97	2253920.94	Картометрический метод	0.10	-
175	535388.82	2253902.43	Картометрический метод	0.10	-
176	535391.83	2253895.23	Картометрический метод	0.10	-
177	535400.44	2253881.74	Картометрический метод	0.10	-
178	535405.43	2253876.34	Картометрический метод	0.10	-
179	535420.17	2253866.80	Картометрический метод	0.10	-
180	535419.79	2253863.06	Картометрический метод	0.10	-
181	535419.90	2253855.43	Картометрический метод	0.10	-
182	535421.88	2253845.08	Картометрический метод	0.10	-
183	535422.59	2253835.76	Картометрический метод	0.10	-
184	535421.51	2253829.90	Картометрический метод	0.10	-
185	535425.60	2253810.83	Картометрический метод	0.10	-
186	535432.03	2253799.95	Картометрический метод	0.10	-
187	535436.34	2253794.75	Картометрический метод	0.10	-
188	535442.41	2253785.43	Картометрический метод	0.10	-
189	535448.42	2253779.05	Картометрический метод	0.10	-

3. Сведения о характерных точках части (частей) границы объекта					
Обозначение характерных точек части границы	Координаты, м		Метод определения координат характерной точки	Средняя квадратическая погрешность положения характерной точки (Mt), м	Описание обозначения точки на местности (при наличии)
	X	Y			
1	2	3	4	5	6
190	535460.02	2253770.64	Картометрический метод	0.10	-
191	535465.56	2253767.61	Картометрический метод	0.10	-
192	535459.35	2253756.29	Картометрический метод	0.10	-
193	535454.45	2253746.12	Картометрический метод	0.10	-
194	535450.93	2253726.94	Картометрический метод	0.10	-
195	535452.52	2253715.12	Картометрический метод	0.10	-
196	535457.09	2253699.84	Картометрический метод	0.10	-
197	535465.55	2253686.52	Картометрический метод	0.10	-
198	535473.66	2253677.55	Картометрический метод	0.10	-
199	535477.23	2253660.87	Картометрический метод	0.10	-
200	535481.89	2253654.12	Картометрический метод	0.10	-
201	535477.53	2253633.64	Картометрический метод	0.10	-
202	535478.41	2253624.96	Картометрический метод	0.10	-
203	535479.60	2253618.77	Картометрический метод	0.10	-
204	535482.80	2253608.37	Картометрический метод	0.10	-
205	535493.87	2253592.31	Картометрический метод	0.10	-
206	535503.22	2253584.49	Картометрический метод	0.10	-
207	535512.37	2253578.56	Картометрический метод	0.10	-
208	535515.10	2253568.93	Картометрический метод	0.10	-
209	535518.66	2253552.33	Картометрический метод	0.10	-
210	535529.74	2253536.27	Картометрический метод	0.10	-
211	535539.58	2253529.90	Картометрический метод	0.10	-
212	535538.96	2253526.50	Картометрический метод	0.10	-
213	535543.04	2253507.43	Картометрический метод	0.10	-
214	535547.57	2253500.85	Картометрический метод	0.10	-

3. Сведения о характерных точках части (частей) границы объекта					
Обозначение характерных точек части границы	Координаты, м		Метод определения координат характерной точки	Средняя квадратическая погрешность положения характерной точки (M _t), м	Описание обозначения точки на местности (при наличии)
	X	Y			
1	2	3	4	5	6
215	535548.72	2253494.49	Картометрический метод	0.10	-
216	535557.61	2253489.26	Аналитический метод	0.10	-
217	535588.84	2253470.89	Аналитический метод	0.10	-
218	535606.67	2253458.32	Аналитический метод	0.10	-
219	535625.78	2253444.59	Аналитический метод	0.10	-
220	535638.44	2253432.39	Аналитический метод	0.10	-
221	535670.50	2253402.53	Аналитический метод	0.10	-
222	535712.01	2253361.89	Аналитический метод	0.10	-
223	535712.91	2253361.02	Аналитический метод	0.10	-
224	535715.27	2253358.99	Картометрический метод	0.10	-
225	535707.89	2253415.30	Картометрический метод	0.10	-
226	535705.00	2253433.53	Картометрический метод	0.10	-
227	535701.03	2253444.18	Картометрический метод	0.10	-
228	535693.80	2253455.73	Картометрический метод	0.10	-
229	535680.27	2253469.63	Картометрический метод	0.10	-
230	535672.69	2253476.31	Картометрический метод	0.10	-
231	535654.65	2253484.97	Картометрический метод	0.10	-
232	535630.64	2253492.19	Картометрический метод	0.10	-
233	535620.18	2253501.76	Картометрический метод	0.10	-
234	535608.09	2253519.80	Картометрический метод	0.10	-
235	535599.77	2253546.33	Картометрический метод	0.10	-
236	535593.64	2253555.00	Картометрический метод	0.10	-
237	535571.99	2253567.81	Картометрический метод	0.10	-
238	535566.57	2253576.48	Картометрический метод	0.10	-
239	535563.87	2253587.13	Картометрический метод	0.10	-

3. Сведения о характерных точках части (частей) границы объекта					
Обозначение характерных точек части границы	Координаты, м		Метод определения координат характерной точки	Средняя квадратическая погрешность положения характерной точки (Mt), м	Описание обозначения точки на местности (при наличии)
	X	Y			
1	2	3	4	5	6
240	535562.78	2253601.56	Картометрический метод	0.10	-
241	535561.16	2253609.14	Картометрический метод	0.10	-
242	535552.85	2253623.77	Картометрический метод	0.10	-
243	535549.96	2253634.77	Картометрический метод	0.10	-
244	535549.96	2253654.08	Картометрический метод	0.10	-
245	535549.24	2253662.57	Картометрический метод	0.10	-
246	535544.54	2253668.17	Картометрический метод	0.10	-
247	535538.41	2253671.60	Картометрический метод	0.10	-
248	535528.30	2253678.09	Картометрический метод	0.10	-
249	535517.84	2253688.20	Картометрический метод	0.10	-
250	535509.90	2253700.47	Картометрический метод	0.10	-
251	535504.84	2253713.29	Картометрический метод	0.10	-
252	535503.21	2253727.54	Картометрический метод	0.10	-
253	535504.30	2253736.75	Картометрический метод	0.10	-
254	535515.67	2253761.84	Картометрический метод	0.10	-
255	535518.27	2253772.21	Картометрический метод	0.10	-
256	535516.40	2253780.07	Картометрический метод	0.10	-
257	535511.70	2253789.99	Картометрический метод	0.10	-
258	535501.59	2253800.10	Картометрический метод	0.10	-
259	535484.92	2253811.65	Картометрический метод	0.10	-
260	535475.72	2253818.51	Картометрический метод	0.10	-
261	535461.09	2253824.10	Картометрический метод	0.10	-
262	535456.04	2253830.78	Картометрический метод	0.10	-
263	535454.96	2253838.37	Картометрический метод	0.10	-
264	535456.40	2253847.03	Картометрический метод	0.10	-

3. Сведения о характерных точках части (частей) границы объекта					
Обозначение характерных точек части границы	Координаты, м		Метод определения координат характерной точки	Средняя квадратическая погрешность положения характерной точки (Mt), м	Описание обозначения точки на местности (при наличии)
	X	Y			
1	2	3	4	5	6
265	535455.86	2253874.28	Картометрический метод	0.10	-
266	535459.65	2253886.37	Картометрический метод	0.10	-
267	535463.09	2253893.59	Картометрический метод	0.10	-
268	535463.27	2253902.07	Картометрический метод	0.10	-
269	535460.55	2253906.04	Картометрический метод	0.10	-
270	535450.81	2253905.32	Картометрический метод	0.10	-
271	535437.81	2253906.77	Картометрический метод	0.10	-
272	535427.71	2253913.99	Картометрический метод	0.10	-
273	535423.38	2253922.66	Картометрический метод	0.10	-
274	535423.56	2253933.48	Картометрический метод	0.10	-
275	535426.81	2253941.79	Картометрический метод	0.10	-
276	535433.66	2253947.02	Картометрический метод	0.10	-
277	535437.27	2253952.80	Картометрический метод	0.10	-
278	535437.09	2253963.62	Картометрический метод	0.10	-
279	535439.44	2253969.04	Картометрический метод	0.10	-
280	535449.00	2253975.72	Картометрический метод	0.10	-
281	535451.53	2253983.48	Картометрический метод	0.10	-
282	535449.36	2253985.65	Картометрический метод	0.10	-
283	535444.67	2253980.59	Картометрический метод	0.10	-
284	535437.45	2253978.97	Картометрический метод	0.10	-
285	535428.25	2253979.69	Картометрический метод	0.10	-
286	535422.30	2253982.40	Картометрический метод	0.10	-
287	535418.33	2253991.60	Картометрический метод	0.10	-
288	535416.70	2254001.89	Картометрический метод	0.10	-
289	535413.62	2254013.26	Картометрический метод	0.10	-

3. Сведения о характерных точках части (частей) границы объекта					
Обозначение характерных точек части границы	Координаты, м		Метод определения координат характерной точки	Средняя квадратическая погрешность положения характерной точки (Mt), м	Описание обозначения точки на местности (при наличии)
	X	Y			
1	2	3	4	5	6
290	535410.02	2254019.21	Картометрический метод	0.10	-
291	535404.42	2254021.92	Картометрический метод	0.10	-
292	535390.17	2254024.45	Картометрический метод	0.10	-
293	535382.23	2254030.41	Картометрический метод	0.10	-
294	535375.37	2254039.25	Картометрический метод	0.10	-
295	535364.17	2254056.39	Картометрический метод	0.10	-
296	535359.73	2254099.71	Картометрический метод	0.10	-
154	535358.00	2254106.91	Картометрический метод	0.10	-
Часть 4					
297	535698.27	2253328.63	Картометрический метод	0.10	-
298	535690.38	2253338.29	Аналитический метод	0.10	-
299	535687.98	2253340.65	Аналитический метод	0.10	-
300	535670.67	2253357.59	Картометрический метод	0.10	-
301	535682.01	2253321.06	Картометрический метод	0.10	-
302	535652.54	2253295.66	Картометрический метод	0.10	-
303	535547.52	2253266.73	Картометрический метод	0.10	-
304	535528.62	2253309.29	Картометрический метод	0.10	-
305	535493.80	2253387.70	Картометрический метод	0.10	-
306	535473.14	2253379.63	Картометрический метод	0.10	-
307	535459.54	2253410.25	Картометрический метод	0.10	-
308	535475.58	2253451.78	Картометрический метод	0.10	-
309	535488.23	2253484.53	Картометрический метод	0.10	-
310	535479.50	2253486.34	Аналитический метод	0.10	-
311	535458.60	2253490.11	Аналитический метод	0.10	-
312	535451.69	2253490.49	Аналитический метод	0.10	-
313	535440.58	2253490.70	Аналитический метод	0.10	-

3. Сведения о характерных точках части (частей) границы объекта					
Обозначение характерных точек части границы	Координаты, м		Метод определения координат характерной точки	Средняя квадратическая погрешность положения характерной точки (Mt), м	Описание обозначения точки на местности (при наличии)
	X	Y			
1	2	3	4	5	6
314	535427.08	2253491.54	Аналитический метод	0.10	-
315	535430.23	2253450.45	Картометрический метод	0.10	-
316	535326.83	2253447.40	Картометрический метод	0.10	-
317	535324.82	2253493.41	Картометрический метод	0.10	-
318	535307.65	2253495.49	Аналитический метод	0.10	-
319	535298.65	2253496.37	Картометрический метод	0.10	-
320	535284.77	2253506.60	Картометрический метод	0.10	-
321	535205.92	2253576.02	Картометрический метод	0.10	-
322	535195.25	2253568.18	Картометрический метод	0.10	-
323	535109.71	2253553.70	Картометрический метод	0.10	-
324	535075.00	2253593.43	Картометрический метод	0.10	-
325	535059.78	2253610.85	Картометрический метод	0.10	-
326	535029.48	2253645.51	Картометрический метод	0.10	-
327	534965.85	2253718.32	Картометрический метод	0.10	-
328	534914.96	2253776.56	Картометрический метод	0.10	-
329	534853.38	2253847.03	Картометрический метод	0.10	-
330	534850.30	2253846.10	Аналитический метод	0.50	-
331	534841.95	2253843.58	Аналитический метод	0.50	-
332	534818.82	2253836.57	Аналитический метод	0.50	-
333	534808.00	2253833.29	Аналитический метод	0.50	-
334	534785.41	2253826.37	Аналитический метод	0.50	-
335	534754.97	2253817.86	Аналитический метод	0.50	-
336	534747.34	2253815.71	Аналитический метод	0.50	-
337	534741.40	2253814.06	Аналитический метод	0.50	-
338	534742.27	2253813.17	Аналитический метод	0.50	-

3. Сведения о характерных точках части (частей) границы объекта					
Обозначение характерных точек части границы	Координаты, м		Метод определения координат характерной точки	Средняя квадратическая погрешность положения характерной точки (M _t), м	Описание обозначения точки на местности (при наличии)
	X	Y			
1	2	3	4	5	6
339	534705.88	2253802.09	Аналитический метод	0.50	-
340	534708.04	2253787.83	Аналитический метод	0.50	-
341	534708.34	2253785.85	Аналитический метод	0.50	-
342	534710.85	2253769.35	Аналитический метод	0.50	-
343	534716.39	2253768.33	Картометрический метод	0.10	-
344	534721.69	2253761.56	Картометрический метод	0.10	-
345	534723.56	2253759.18	Картометрический метод	0.10	-
346	534724.09	2253758.51	Картометрический метод	0.10	-
347	534730.79	2253752.47	Картометрический метод	0.10	-
348	534738.88	2253745.18	Аналитический метод	2.50	-
349	534744.54	2253739.76	Картометрический метод	0.10	-
350	534786.93	2253722.70	Аналитический метод	0.30	-
351	534835.16	2253696.88	Аналитический метод	2.50	-
352	534853.19	2253681.77	Картометрический метод	0.10	-
353	534857.91	2253675.08	Картометрический метод	0.10	-
354	534874.88	2253664.55	Картометрический метод	0.10	-
355	534894.08	2253651.00	Картометрический метод	0.10	-
356	534903.14	2253637.87	Картометрический метод	0.10	-
357	534909.88	2253633.50	Картометрический метод	0.10	-
358	534915.74	2253617.95	Картометрический метод	0.10	-
359	534926.11	2253602.35	Картометрический метод	0.10	-
360	534927.24	2253596.35	Картометрический метод	0.10	-
361	534930.47	2253585.79	Картометрический метод	0.10	-
362	534933.78	2253579.42	Картометрический метод	0.10	-
363	534943.06	2253564.57	Картометрический метод	0.10	-

3. Сведения о характерных точках части (частей) границы объекта					
Обозначение характерных точек части границы	Координаты, м		Метод определения координат характерной точки	Средняя квадратическая погрешность положения характерной точки (Mt), м	Описание обозначения точки на местности (при наличии)
	X	Y			
1	2	3	4	5	6
364	534950.80	2253553.06	Картометрический метод	0.10	-
365	534957.16	2253545.53	Картометрический метод	0.10	-
366	534972.98	2253535.16	Картометрический метод	0.10	-
367	534983.88	2253519.59	Картометрический метод	0.10	-
368	534987.62	2253516.30	Картометрический метод	0.10	-
369	534991.87	2253512.93	Картометрический метод	0.10	-
370	534994.72	2253509.06	Картометрический метод	0.10	-
371	535000.87	2253504.97	Картометрический метод	0.10	-
372	535007.09	2253498.56	Картометрический метод	0.10	-
373	535024.57	2253487.62	Картометрический метод	0.10	-
374	535039.17	2253476.60	Картометрический метод	0.10	-
375	535047.64	2253471.84	Картометрический метод	0.10	-
376	535049.50	2253470.59	Картометрический метод	0.10	-
377	535061.44	2253465.63	Картометрический метод	0.10	-
378	535070.62	2253461.85	Картометрический метод	0.10	-
379	535086.04	2253458.48	Картометрический метод	0.10	-
380	535094.95	2253458.10	Картометрический метод	0.10	-
381	535102.58	2253458.22	Картометрический метод	0.10	-
382	535108.78	2253458.69	Картометрический метод	0.10	-
383	535115.82	2253459.56	Картометрический метод	0.10	-
384	535121.88	2253455.33	Картометрический метод	0.10	-
385	535132.04	2253449.86	Картометрический метод	0.10	-
386	535151.23	2253446.34	Картометрический метод	0.10	-
387	535158.10	2253446.44	Картометрический метод	0.10	-
388	535167.21	2253448.39	Картометрический метод	0.10	-

3. Сведения о характерных точках части (частей) границы объекта					
Обозначение характерных точек части границы	Координаты, м		Метод определения координат характерной точки	Средняя квадратическая погрешность положения характерной точки (M _t), м	Описание обозначения точки на местности (при наличии)
	X	Y			
1	2	3	4	5	6
389	535176.43	2253436.25	Картометрический метод	0.10	-
390	535187.76	2253427.98	Картометрический метод	0.10	-
391	535194.01	2253424.66	Картометрический метод	0.10	-
392	535199.80	2253419.32	Картометрический метод	0.10	-
393	535209.99	2253426.84	Картометрический метод	0.10	-
394	535260.28	2253360.25	Картометрический метод	0.10	-
395	535304.05	2253302.29	Картометрический метод	0.10	-
396	535248.62	2253260.76	Картометрический метод	0.10	-
397	535124.66	2253167.89	Картометрический метод	0.10	-
398	535028.31	2253095.71	Картометрический метод	0.10	-
399	534934.09	2253025.12	Картометрический метод	0.10	-
400	534921.67	2253015.81	Картометрический метод	0.10	-
401	534828.37	2252945.54	Картометрический метод	0.10	-
402	534873.67	2252885.63	Картометрический метод	0.10	-
403	534889.92	2252895.32	Картометрический метод	0.10	-
404	534908.87	2252908.68	Картометрический метод	0.10	-
405	534924.93	2252922.75	Картометрический метод	0.10	-
406	534939.37	2252937.37	Картометрический метод	0.10	-
407	534951.83	2252947.12	Картометрический метод	0.10	-
408	534974.21	2252956.50	Картометрический метод	0.10	-
409	534980.89	2252961.19	Картометрический метод	0.10	-
410	534986.12	2252966.43	Картометрический метод	0.10	-
411	534994.97	2252993.86	Картометрический метод	0.10	-
412	535005.62	2253007.58	Картометрический метод	0.10	-
413	535016.63	2253016.60	Картометрический метод	0.10	-

3. Сведения о характерных точках части (частей) границы объекта					
Обозначение характерных точек части границы	Координаты, м		Метод определения координат характерной точки	Средняя квадратическая погрешность положения характерной точки (Mt), м	Описание обозначения точки на местности (при наличии)
	X	Y			
1	2	3	4	5	6
414	535045.51	2253033.94	Картометрический метод	0.10	-
415	535061.03	2253039.89	Картометрический метод	0.10	-
416	535077.27	2253047.11	Картометрический метод	0.10	-
417	535089.19	2253055.59	Картометрический метод	0.10	-
418	535098.03	2253065.88	Картометрический метод	0.10	-
419	535112.10	2253075.27	Картометрический метод	0.10	-
420	535122.75	2253077.97	Картометрический метод	0.10	-
421	535133.21	2253078.70	Картометрический метод	0.10	-
422	535142.06	2253078.52	Картометрический метод	0.10	-
423	535155.42	2253076.35	Картометрический метод	0.10	-
424	535167.15	2253076.35	Картометрический метод	0.10	-
425	535174.91	2253077.79	Картометрический метод	0.10	-
426	535183.04	2253081.76	Картометрический метод	0.10	-
427	535196.39	2253094.03	Картометрический метод	0.10	-
428	535204.69	2253103.78	Картометрический метод	0.10	-
429	535219.13	2253123.45	Картометрический метод	0.10	-
430	535229.06	2253147.46	Картометрический метод	0.10	-
431	535235.56	2253154.32	Картометрический метод	0.10	-
432	535247.65	2253159.55	Картометрический метод	0.10	-
433	535258.84	2253161.35	Картометрический метод	0.10	-
434	535270.02	2253161.00	Картометрический метод	0.10	-
435	535278.70	2253159.55	Картометрический метод	0.10	-
436	535293.13	2253154.50	Картометрический метод	0.10	-
437	535312.26	2253143.31	Картометрический метод	0.10	-
438	535323.82	2253139.88	Картометрический метод	0.10	-

3. Сведения о характерных точках части (частей) границы объекта					
Обозначение характерных точек части границы	Координаты, м		Метод определения координат характерной точки	Средняя квадратическая погрешность положения характерной точки (Mt), м	Описание обозначения точки на местности (при наличии)
	X	Y			
1	2	3	4	5	6
439	535336.99	2253140.06	Картометрический метод	0.10	-
440	535346.73	2253142.41	Картометрический метод	0.10	-
441	535366.95	2253149.62	Картометрический метод	0.10	-
442	535394.03	2253149.99	Картометрический метод	0.10	-
443	535406.30	2253151.43	Картометрический метод	0.10	-
444	535415.87	2253153.78	Картометрический метод	0.10	-
445	535428.68	2253159.19	Картометрический метод	0.10	-
446	535445.82	2253176.87	Картометрический метод	0.10	-
447	535459.89	2253195.65	Картометрический метод	0.10	-
448	535473.98	2253213.15	Картометрический метод	0.10	-
449	535489.86	2253225.97	Картометрический метод	0.10	-
450	535505.02	2253239.51	Картометрический метод	0.10	-
451	535515.67	2253246.91	Картометрический метод	0.10	-
452	535527.04	2253251.24	Картометрический метод	0.10	-
453	535538.77	2253253.23	Картометрический метод	0.10	-
454	535562.97	2253254.66	Картометрический метод	0.10	-
455	535578.67	2253260.98	Картометрический метод	0.10	-
456	535582.82	2253260.80	Картометрический метод	0.10	-
457	535591.66	2253252.86	Картометрический метод	0.10	-
458	535596.53	2253253.05	Картометрический метод	0.10	-
459	535604.66	2253255.75	Картометрический метод	0.10	-
460	535613.68	2253261.53	Картометрический метод	0.10	-
461	535631.90	2253274.70	Картометрический метод	0.10	-
462	535651.22	2253285.35	Картометрический метод	0.10	-
463	535667.54	2253294.86	Картометрический метод	0.10	-

3. Сведения о характерных точках части (частей) границы объекта					
Обозначение характерных точек части границы	Координаты, м		Метод определения координат характерной точки	Средняя квадратическая погрешность положения характерной точки (Mt), м	Описание обозначения точки на местности (при наличии)
	X	Y			
1	2	3	4	5	6
464	535679.55	2253305.21	Картометрический метод	0.10	-
465	535692.90	2253322.54	Картометрический метод	0.10	-
297	535698.27	2253328.63	Картометрический метод	0.10	-
Часть 5					
466	535362.47	2254109.51	Картометрический метод	0.10	-
467	535364.62	2254101.10	Картометрический метод	0.10	-
468	535367.13	2254076.61	Картометрический метод	0.10	-
469	535370.38	2254059.46	Картометрический метод	0.10	-
470	535378.51	2254045.74	Картометрический метод	0.10	-
471	535386.02	2254038.34	Картометрический метод	0.10	-
472	535393.78	2254033.65	Картометрический метод	0.10	-
473	535411.46	2254028.06	Картометрический метод	0.10	-
474	535419.41	2254021.92	Картометрический метод	0.10	-
475	535423.74	2254013.26	Картометрический метод	0.10	-
476	535426.08	2254000.98	Картометрический метод	0.10	-
477	535430.59	2253994.85	Картометрический метод	0.10	-
478	535435.83	2253993.58	Картометрический метод	0.10	-
479	535442.87	2253994.49	Картометрический метод	0.10	-
480	535450.44	2253997.91	Картометрический метод	0.10	-
481	535457.66	2254000.27	Картометрический метод	0.10	-
482	535462.91	2253999.54	Картометрический метод	0.10	-
483	535467.42	2253996.12	Картометрический метод	0.10	-
484	535468.68	2253988.71	Картометрический метод	0.10	-
485	535464.17	2253972.47	Картометрический метод	0.10	-
486	535455.68	2253952.79	Картометрический метод	0.10	-
487	535454.77	2253941.24	Картометрический метод	0.10	-

3. Сведения о характерных точках части (частей) границы объекта					
Обозначение характерных точек части границы	Координаты, м		Метод определения координат характерной точки	Средняя квадратическая погрешность положения характерной точки (M _t), м	Описание обозначения точки на местности (при наличии)
	X	Y			
1	2	3	4	5	6
488	535452.25	2253932.40	Картометрический метод	0.10	-
489	535455.32	2253928.07	Картометрический метод	0.10	-
490	535460.01	2253929.15	Картометрический метод	0.10	-
491	535468.50	2253933.30	Картометрический метод	0.10	-
492	535476.98	2253931.31	Картометрический метод	0.10	-
493	535486.18	2253923.91	Картометрический метод	0.10	-
494	535495.20	2253914.53	Картометрический метод	0.10	-
495	535501.70	2253906.59	Картометрический метод	0.10	-
496	535504.23	2253896.84	Картометрический метод	0.10	-
497	535504.23	2253890.34	Картометрический метод	0.10	-
498	535501.88	2253878.25	Картометрический метод	0.10	-
499	535497.55	2253860.56	Картометрический метод	0.10	-
500	535487.99	2253847.75	Картометрический метод	0.10	-
501	535475.90	2253840.53	Картометрический метод	0.10	-
502	535468.50	2253838.37	Картометрический метод	0.10	-
503	535460.91	2253839.26	Картометрический метод	0.10	-
504	535460.37	2253832.59	Картометрический метод	0.10	-
505	535463.45	2253828.98	Картометрический метод	0.10	-
506	535471.02	2253825.55	Картометрический метод	0.10	-
507	535480.77	2253822.66	Картометрический метод	0.10	-
508	535487.26	2253817.25	Картометрический метод	0.10	-
509	535499.96	2253808.77	Картометрический метод	0.10	-
510	535513.33	2253797.39	Картометрический метод	0.10	-
511	535517.84	2253789.81	Картометрический метод	0.10	-
512	535522.90	2253779.70	Картометрический метод	0.10	-

3. Сведения о характерных точках части (частей) границы объекта					
Обозначение характерных точек части границы	Координаты, м		Метод определения координат характерной точки	Средняя квадратическая погрешность положения характерной точки (Mt), м	Описание обозначения точки на местности (при наличии)
	X	Y			
1	2	3	4	5	6
513	535524.34	2253770.32	Картометрический метод	0.10	-
514	535520.91	2253759.49	Картометрический метод	0.10	-
515	535511.89	2253740.54	Картометрический метод	0.10	-
516	535509.36	2253729.71	Картометрический метод	0.10	-
517	535510.45	2253716.35	Картометрический метод	0.10	-
518	535514.05	2253704.08	Картометрический метод	0.10	-
519	535521.81	2253691.26	Картометрический метод	0.10	-
520	535532.28	2253681.16	Картометрический метод	0.10	-
521	535546.71	2253674.48	Картометрический метод	0.10	-
522	535553.03	2253666.90	Картометрический метод	0.10	-
523	535555.92	2253661.48	Картометрический метод	0.10	-
524	535557.01	2253650.84	Картометрический метод	0.10	-
525	535556.83	2253634.77	Картометрический метод	0.10	-
526	535558.63	2253626.47	Картометрический метод	0.10	-
527	535564.41	2253616.72	Картометрический метод	0.10	-
528	535568.74	2253608.24	Картометрический метод	0.10	-
529	535570.18	2253596.33	Картометрический метод	0.10	-
530	535571.44	2253579.01	Картометрический метод	0.10	-
531	535578.19	2253570.09	Картометрический метод	0.10	-
532	535591.47	2253562.58	Картометрический метод	0.10	-
533	535599.59	2253554.81	Картометрический метод	0.10	-
534	535606.28	2253546.15	Картометрический метод	0.10	-
535	535610.97	2253529.19	Картометрический метод	0.10	-
536	535616.93	2253517.27	Картометрический метод	0.10	-
537	535624.14	2253505.55	Картометрический метод	0.10	-

3. Сведения о характерных точках части (частей) границы объекта					
Обозначение характерных точек части границы	Координаты, м		Метод определения координат характерной точки	Средняя квадратическая погрешность положения характерной точки (M _t), м	Описание обозначения точки на местности (при наличии)
	X	Y			
1	2	3	4	5	6
538	535633.35	2253498.87	Картометрический метод	0.10	-
539	535662.59	2253489.48	Картометрический метод	0.10	-
540	535676.30	2253481.72	Картометрический метод	0.10	-
541	535686.05	2253474.86	Картометрический метод	0.10	-
542	535705.37	2253451.22	Картометрический метод	0.10	-
543	535710.78	2253440.57	Картометрический метод	0.10	-
544	535714.21	2253426.13	Картометрический метод	0.10	-
545	535715.83	2253405.20	Картометрический метод	0.10	-
546	535717.46	2253392.56	Картометрический метод	0.10	-
547	535718.00	2253371.80	Картометрический метод	0.10	-
548	535721.25	2253357.37	Картометрический метод	0.10	-
549	535721.01	2253354.05	Картометрический метод	0.10	-
550	535736.90	2253340.37	Аналитический метод	0.10	-
551	535739.24	2253337.71	Аналитический метод	0.10	-
552	535763.77	2253309.94	Аналитический метод	0.10	-
553	535817.33	2253256.38	Картометрический метод	0.10	-
554	535825.23	2253248.47	Аналитический метод	0.10	-
555	535818.69	2253263.31	Картометрический метод	0.10	-
556	535816.98	2253316.16	Картометрический метод	0.10	-
557	535813.82	2253346.40	Картометрический метод	0.10	-
558	535806.93	2253400.95	Картометрический метод	0.10	-
559	535793.63	2253435.74	Картометрический метод	0.10	-
560	535792.57	2253437.40	Картометрический метод	0.10	-
561	535791.48	2253439.10	Картометрический метод	0.10	-
562	535746.35	2253509.42	Картометрический метод	0.10	-

3. Сведения о характерных точках части (частей) границы объекта					
Обозначение характерных точек части границы	Координаты, м		Метод определения координат характерной точки	Средняя квадратическая погрешность положения характерной точки (Mt), м	Описание обозначения точки на местности (при наличии)
	X	Y			
1	2	3	4	5	6
563	535704.78	2253572.19	Картометрический метод	0.10	-
564	535702.63	2253575.43	Картометрический метод	0.10	-
565	535702.19	2253576.17	Картометрический метод	0.10	-
566	535700.67	2253578.77	Картометрический метод	0.10	-
567	535699.91	2253580.06	Аналитический метод	2.50	-
568	535685.25	2253605.10	Аналитический метод	2.50	-
569	535643.06	2253689.01	Аналитический метод	2.50	-
570	535631.18	2253717.10	Аналитический метод	2.50	-
571	535628.04	2253724.53	Картометрический метод	0.10	-
572	535626.87	2253727.30	Картометрический метод	0.10	-
573	535618.38	2253747.36	Картометрический метод	0.10	-
574	535610.60	2253765.76	Картометрический метод	0.10	-
575	535590.91	2253836.37	Картометрический метод	0.10	-
576	535582.48	2253866.05	Картометрический метод	0.10	-
577	535570.72	2253893.17	Картометрический метод	0.10	-
578	535547.45	2253936.66	Картометрический метод	0.10	-
579	535534.66	2253956.32	Картометрический метод	0.10	-
580	535519.77	2253979.23	Картометрический метод	0.10	-
581	535497.87	2254012.90	Картометрический метод	0.10	-
582	535447.50	2254099.88	Картометрический метод	0.10	-
583	535423.74	2254143.89	Картометрический метод	0.10	-
584	535407.94	2254135.02	Картометрический метод	0.10	-
466	535362.47	2254109.51	Картометрический метод	0.10	-

Раздел 3

Сведения о местоположении измененных (уточненных) границ объекта

1. Система координат -

2. Сведения о характерных точках границ объекта

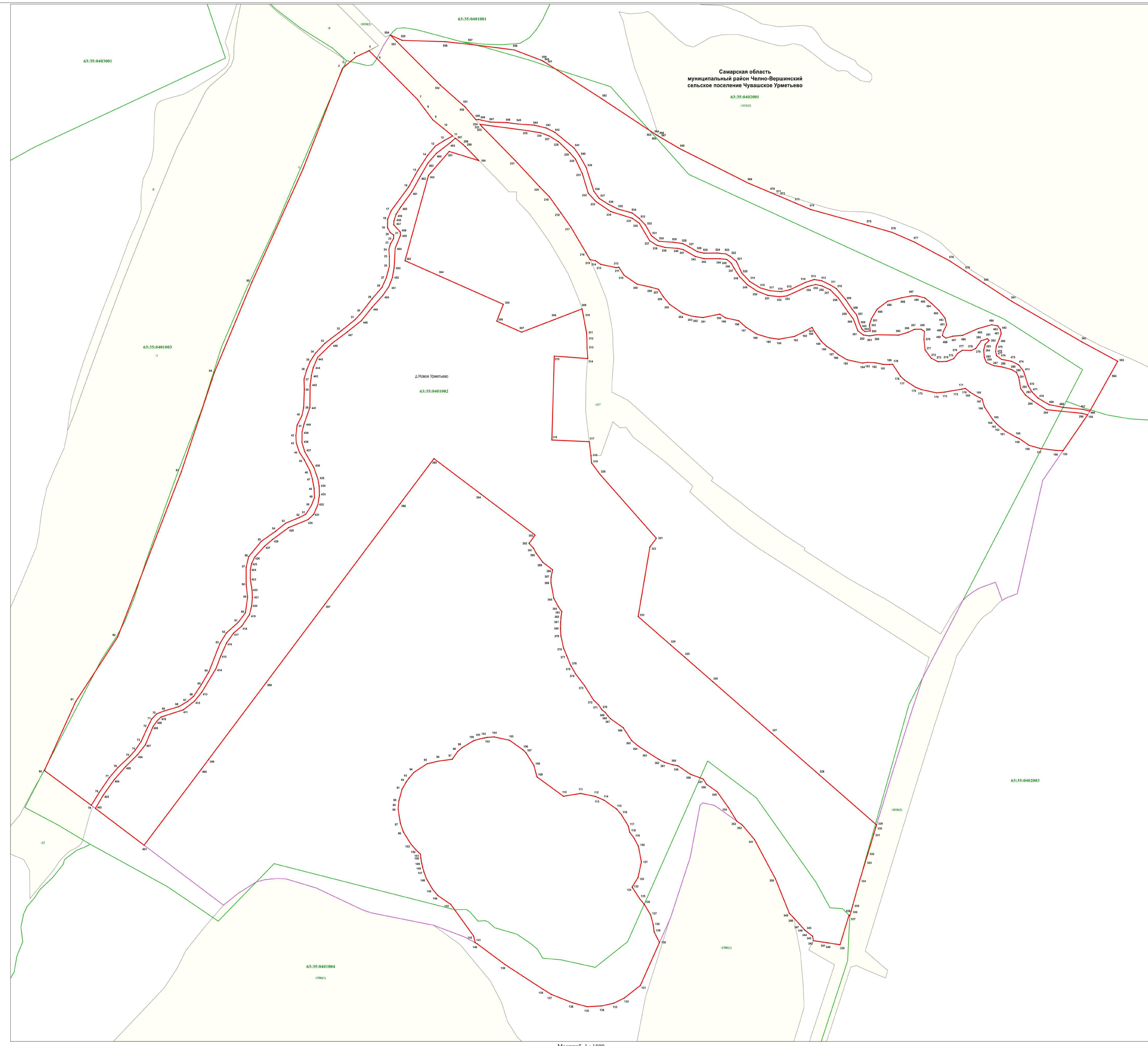
Обозначение характерных точек границ	Существующие координаты, м		Измененные (уточненные) координаты, м		Метод определения координат характерной точки	Средняя квадратическая погрешность положения характерной точки (Mt), м	Описание обозначения точки на местности (при наличии)
	X	Y	X	Y			
1	2	3	4	5	6	7	8
-	-	-	-	-	-	-	

3. Сведения о характерных точках части (частей) границы объекта

Обозначение характерных точек части границы	Существующие координаты, м		Измененные (уточненные) координаты, м		Метод определения координат характерной точки	Средняя квадратическая погрешность положения характерной точки (Mt), м	Описание обозначения точки на местности (при наличии)
	X	Y	X	Y			
1	2	3	4	5	6	7	8
-	-	-	-	-	-	-	

Текстовое описание местоположения границ населенных пунктов, территориальных зон

Прохождение границы		Описание прохождения границы
от точки	до точки	
1	2	3
-	-	-



Масштаб 1 : 1800

Используемые условные знаки и обозначения:

- характеристическая точка границы
- граница территориальной зоны
- граница населенного пункта
- граница кадастрового квартала
- земельный участок, кадастровый номер
- подпись кадастрового квартала
- наименование сельского поселения
- наименование населенного пункта

63:35-0401001
сельское поселение
Чувашское Урметьево
д. Новое Урметьево

Самарская область
муниципальный район Чално-Вершинский
сельское поселение Чувашское Урметьево



Описание местоположения границ

Зона природного ландшафта, скверов, парков (Р1/2)

(наименование объекта, местоположение границ которого описано (далее - объект))

Раздел 1

Сведения об объекте

№ п/п	Характеристики объекта	Описание характеристик
1	2	3
1.	Местоположение объекта	Самарская область, район Челно-Вершинский, сельское поселение Чувашское Урметьево, село Чувашское Урметьево
2.	Площадь объекта +/- величина погрешности определения площади (Р +/- Дельта Р)	629324 кв.м +/- 6941 кв.м
3.	Иные характеристики объекта	-

Раздел 2

Сведения о местоположении границ объекта

1. Система координат МСК-63, зона 2

2. Сведения о характерных точках границ объекта

Обозначение характерных точек границ	Координаты, м		Метод определения координат характерной точки	Средняя квадратическая погрешность положения характерной точки (Mt), м	Описание обозначения точки на местности (при наличии)
	X	Y			
1	2	3	4	5	6
-	-	-	-	-	-

3. Сведения о характерных точках части (частей) границы объекта

Обозначение характерных точек части границы	Координаты, м		Метод определения координат характерной точки	Средняя квадратическая погрешность положения характерной точки (Mt), м	Описание обозначения точки на местности (при наличии)
	X	Y			
1	2	3	4	5	6
Часть 1					
1	531847.92	2251561.66	Картометрический метод	0.10	-
2	531841.08	2251605.65	Картометрический метод	0.10	-
3	531828.07	2251606.10	Картометрический метод	0.10	-
4	531812.00	2251610.43	Картометрический метод	0.10	-
5	531770.50	2251629.93	Картометрический метод	0.10	-
6	531757.32	2251633.89	Картометрический метод	0.10	-
7	531749.38	2251634.07	Картометрический метод	0.10	-
8	531741.98	2251631.55	Картометрический метод	0.10	-
9	531734.04	2251624.33	Картометрический метод	0.10	-
10	531726.28	2251613.68	Картометрический метод	0.10	-
11	531717.42	2251602.49	Картометрический метод	0.10	-
12	531713.45	2251595.99	Картометрический метод	0.10	-
13	531705.51	2251594.19	Картометрический метод	0.10	-
14	531697.21	2251595.09	Картометрический метод	0.10	-
15	531687.29	2251593.64	Картометрический метод	0.10	-
16	531676.28	2251592.93	Картометрический метод	0.10	-

3. Сведения о характерных точках части (частей) границы объекта					
Обозначение характерных точек части границы	Координаты, м		Метод определения координат характерной точки	Средняя квадратическая погрешность положения характерной точки (Mt), м	Описание обозначения точки на местности (при наличии)
	X	Y			
1	2	3	4	5	6
17	531663.46	2251593.83	Картометрический метод	0.10	-
18	531652.63	2251591.84	Картометрический метод	0.10	-
19	531642.89	2251586.61	Картометрический метод	0.10	-
20	531632.60	2251583.00	Картометрический метод	0.10	-
21	531619.42	2251579.21	Картометрический метод	0.10	-
22	531611.12	2251578.66	Картометрический метод	0.10	-
23	531594.52	2251580.83	Картометрический метод	0.10	-
24	531582.97	2251581.55	Картометрический метод	0.10	-
25	531572.32	2251580.83	Картометрический метод	0.10	-
26	531562.75	2251582.45	Картометрический метод	0.10	-
27	531552.83	2251587.14	Картометрический метод	0.10	-
28	531542.36	2251595.45	Картометрический метод	0.10	-
29	531537.13	2251597.43	Картометрический метод	0.10	-
30	531528.82	2251597.43	Картометрический метод	0.10	-
31	531503.73	2251595.63	Картометрический метод	0.10	-
32	531490.38	2251593.83	Картометрический метод	0.10	-
33	531474.85	2251588.23	Картометрический метод	0.10	-
34	531458.25	2251582.81	Картометрический метод	0.10	-
35	531437.67	2251576.68	Картометрический метод	0.10	-
36	531433.52	2251571.26	Картометрический метод	0.10	-
37	531431.17	2251563.86	Картометрический метод	0.10	-
38	531423.59	2251561.88	Картометрический метод	0.10	-
39	531418.05	2251559.74	Картометрический метод	0.10	-
40	531423.61	2251556.43	Картометрический метод	0.10	-
41	531442.80	2251552.91	Картометрический метод	0.10	-

3. Сведения о характерных точках части (частей) границы объекта					
Обозначение характерных точек части границы	Координаты, м		Метод определения координат характерной точки	Средняя квадратическая погрешность положения характерной точки (Mt), м	Описание обозначения точки на местности (при наличии)
	X	Y			
1	2	3	4	5	6
42	531461.88	2251557.00	Картометрический метод	0.10	-
43	531472.50	2251563.15	Картометрический метод	0.10	-
44	531480.91	2251564.11	Картометрический метод	0.10	-
45	531489.27	2251564.34	Картометрический метод	0.10	-
46	531510.05	2251563.35	Картометрический метод	0.10	-
47	531514.42	2251562.70	Картометрический метод	0.10	-
48	531523.15	2251556.99	Картометрический метод	0.10	-
49	531543.44	2251548.70	Картометрический метод	0.10	-
50	531562.63	2251545.18	Картометрический метод	0.10	-
51	531573.75	2251546.69	Картометрический метод	0.10	-
52	531597.49	2251547.94	Картометрический метод	0.10	-
53	531607.78	2251549.68	Картометрический метод	0.10	-
54	531622.05	2251553.66	Картометрический метод	0.10	-
55	531658.56	2251553.90	Картометрический метод	0.10	-
56	531689.94	2251555.09	Картометрический метод	0.10	-
57	531707.85	2251559.15	Картометрический метод	0.10	-
58	531715.36	2251563.18	Картометрический метод	0.10	-
59	531735.96	2251576.62	Картометрический метод	0.10	-
60	531741.22	2251580.56	Картометрический метод	0.10	-
61	531754.75	2251592.17	Картометрический метод	0.10	-
62	531764.95	2251586.86	Картометрический метод	0.10	-
63	531786.09	2251576.86	Картометрический метод	0.10	-
64	531801.92	2251569.29	Картометрический метод	0.10	-
65	531813.91	2251566.70	Картометрический метод	0.10	-
1	531847.92	2251561.66	Картометрический метод	0.10	-
Часть 2					

3. Сведения о характерных точках части (частей) границы объекта					
Обозначение характерных точек части границы	Координаты, м		Метод определения координат характерной точки	Средняя квадратическая погрешность положения характерной точки (Mt), м	Описание обозначения точки на местности (при наличии)
	X	Y			
1	2	3	4	5	6
66	529376.51	2251469.15	Картометрический метод	0.10	-
67	529383.48	2251474.94	Картометрический метод	0.10	-
68	529402.13	2251490.92	Картометрический метод	0.10	-
69	529421.90	2251487.40	Картометрический метод	0.10	-
70	529460.30	2251442.31	Картометрический метод	0.10	-
71	529462.48	2251439.74	Картометрический метод	0.10	-
72	529469.68	2251419.88	Картометрический метод	0.10	-
73	529505.49	2251412.22	Картометрический метод	0.10	-
74	529516.08	2251405.24	Картометрический метод	0.10	-
75	529530.56	2251393.11	Картометрический метод	0.10	-
76	529545.74	2251380.00	Картометрический метод	0.10	-
77	529576.09	2251329.95	Картометрический метод	0.10	-
78	529587.62	2251342.97	Аналитический метод	0.10	-
79	529592.19	2251358.38	Аналитический метод	0.10	-
80	529585.79	2251363.52	Картометрический метод	0.10	-
81	529593.49	2251373.50	Картометрический метод	0.10	-
82	529535.14	2251421.21	Картометрический метод	0.10	-
83	529505.40	2251452.74	Картометрический метод	0.10	-
84	529432.80	2251524.14	Картометрический метод	0.10	-
85	529447.74	2251568.04	Картометрический метод	0.10	-
86	529464.40	2251588.09	Картометрический метод	0.10	-
87	529444.08	2251606.92	Картометрический метод	0.10	-
88	529440.67	2251610.09	Картометрический метод	0.10	-
89	529433.38	2251618.11	Картометрический метод	0.10	-
90	529426.75	2251627.70	Картометрический метод	0.10	-

3. Сведения о характерных точках части (частей) границы объекта					
Обозначение характерных точек части границы	Координаты, м		Метод определения координат характерной точки	Средняя квадратическая погрешность положения характерной точки (Mt), м	Описание обозначения точки на местности (при наличии)
	X	Y			
1	2	3	4	5	6
91	529421.48	2251638.11	Картометрический метод	0.10	-
92	529410.99	2251664.56	Картометрический метод	0.10	-
93	529413.18	2251670.48	Картометрический метод	0.10	-
94	529415.18	2251679.72	Картометрический метод	0.10	-
95	529415.59	2251689.16	Картометрический метод	0.10	-
96	529414.41	2251698.54	Картометрический метод	0.10	-
97	529411.66	2251707.58	Картометрический метод	0.10	-
98	529396.93	2251747.04	Картометрический метод	0.10	-
99	529324.72	2251858.29	Картометрический метод	0.10	-
100	529307.14	2251934.18	Картометрический метод	0.10	-
101	529303.34	2251943.08	Картометрический метод	0.10	-
102	529297.73	2251952.37	Картометрический метод	0.10	-
103	529290.82	2251960.74	Картометрический метод	0.10	-
104	529282.75	2251968.00	Картометрический метод	0.10	-
105	529273.71	2251974.00	Картометрический метод	0.10	-
106	529273.46	2251974.05	Картометрический метод	0.10	-
107	529265.14	2251975.81	Картометрический метод	0.10	-
108	529252.33	2251911.04	Картометрический метод	0.10	-
109	529254.63	2251840.26	Картометрический метод	0.10	-
110	529264.29	2251797.22	Картометрический метод	0.10	-
111	529327.23	2251630.94	Картометрический метод	0.10	-
112	529361.93	2251564.46	Картометрический метод	0.10	-
113	529359.92	2251488.38	Картометрический метод	0.10	-
66	529376.51	2251469.15	Картометрический метод	0.10	-
Часть 3					
114	531408.14	2252006.41	Картометрический метод	0.10	-

3. Сведения о характерных точках части (частей) границы объекта					
Обозначение характерных точек части границы	Координаты, м		Метод определения координат характерной точки	Средняя квадратическая погрешность положения характерной точки (Mt), м	Описание обозначения точки на местности (при наличии)
	X	Y			
1	2	3	4	5	6
115	531414.25	2251888.54	Картометрический метод	0.10	-
116	531556.30	2251896.01	Аналитический метод	2.50	-
117	531495.05	2251900.89	Аналитический метод	2.50	-
118	531474.83	2251908.78	Аналитический метод	2.50	-
119	531461.72	2251917.71	Аналитический метод	2.50	-
120	531452.37	2251927.38	Аналитический метод	2.50	-
121	531442.60	2251942.95	Картометрический метод	0.10	-
122	531423.59	2251978.28	Картометрический метод	0.10	-
114	531408.14	2252006.41	Картометрический метод	0.10	-
Часть 4					
123	531223.42	2252304.46	Картометрический метод	0.10	-
124	531173.13	2252377.69	Аналитический метод	2.50	-
125	531165.68	2252391.51	Картометрический метод	0.10	-
126	531165.49	2252391.88	Картометрический метод	0.10	-
127	531164.06	2252394.52	Картометрический метод	0.10	-
128	531162.44	2252397.54	Картометрический метод	0.10	-
129	531160.70	2252400.76	Аналитический метод	0.10	-
130	531134.55	2252372.29	Аналитический метод	0.10	-
131	531089.98	2252323.72	Аналитический метод	0.10	-
132	531073.76	2252306.05	Картометрический метод	0.10	-
133	531074.08	2252298.98	Картометрический метод	0.10	-
123	531223.42	2252304.46	Картометрический метод	0.10	-
Часть 5					
134	530792.70	2252000.08	Картометрический метод	0.10	-
135	530863.32	2252003.35	Картометрический метод	0.10	-
136	530861.29	2252048.13	Картометрический метод	0.10	-

3. Сведения о характерных точках части (частей) границы объекта					
Обозначение характерных точек части границы	Координаты, м		Метод определения координат характерной точки	Средняя квадратическая погрешность положения характерной точки (Mt), м	Описание обозначения точки на местности (при наличии)
	X	Y			
1	2	3	4	5	6
137	530900.02	2252104.15	Картометрический метод	0.10	-
138	530912.62	2252125.72	Картометрический метод	0.10	-
139	530907.95	2252125.50	Картометрический метод	0.10	-
140	530879.74	2252094.75	Аналитический метод	0.10	-
141	530845.88	2252057.88	Аналитический метод	0.10	-
142	530836.27	2252047.42	Аналитический метод	0.10	-
143	530834.19	2252045.15	Аналитический метод	0.10	-
144	530827.47	2252037.84	Аналитический метод	0.10	-
145	530833.39	2252027.63	Аналитический метод	0.10	-
146	530825.37	2252019.18	Аналитический метод	0.10	-
147	530815.65	2252025.34	Аналитический метод	0.10	-
148	530810.14	2252019.14	Аналитический метод	0.10	-
134	530792.70	2252000.08	Картометрический метод	0.10	-
Часть 6					
149	530884.98	2251528.42	Картометрический метод	0.10	-
150	530895.16	2251535.78	Картометрический метод	0.10	-
151	530897.96	2251537.67	Картометрический метод	0.10	-
152	530904.05	2251543.70	Картометрический метод	0.10	-
153	530907.52	2251547.67	Картометрический метод	0.10	-
154	530911.23	2251552.40	Картометрический метод	0.10	-
155	530913.72	2251555.34	Картометрический метод	0.10	-
156	530914.67	2251556.92	Картометрический метод	0.10	-
157	530918.58	2251556.76	Картометрический метод	0.10	-
158	530921.14	2251557.24	Картометрический метод	0.10	-
159	530923.78	2251556.82	Картометрический метод	0.10	-
160	530927.94	2251557.08	Картометрический метод	0.10	-

3. Сведения о характерных точках части (частей) границы объекта					
Обозначение характерных точек части границы	Координаты, м		Метод определения координат характерной точки	Средняя квадратическая погрешность положения характерной точки (Mt), м	Описание обозначения точки на местности (при наличии)
	X	Y			
1	2	3	4	5	6
161	530932.95	2251558.27	Картометрический метод	0.10	-
162	530937.36	2251554.12	Картометрический метод	0.10	-
163	530940.99	2251551.01	Картометрический метод	0.10	-
164	530947.04	2251546.31	Картометрический метод	0.10	-
165	530956.58	2251540.86	Картометрический метод	0.10	-
166	530958.30	2251539.72	Картометрический метод	0.10	-
167	530964.72	2251537.03	Картометрический метод	0.10	-
168	530983.44	2251533.50	Картометрический метод	0.10	-
169	530991.27	2251533.54	Картометрический метод	0.10	-
170	531002.75	2251535.05	Картометрический метод	0.10	-
171	531011.25	2251537.19	Картометрический метод	0.10	-
172	531015.35	2251538.58	Картометрический метод	0.10	-
173	531016.89	2251537.53	Картометрический метод	0.10	-
174	531023.82	2251534.41	Картометрический метод	0.10	-
175	531028.20	2251533.26	Картометрический метод	0.10	-
176	531033.87	2251531.31	Картометрический метод	0.10	-
177	531050.90	2251528.58	Картометрический метод	0.10	-
178	531058.94	2251529.36	Картометрический метод	0.10	-
179	531071.99	2251533.03	Картометрический метод	0.10	-
180	531078.03	2251537.19	Картометрический метод	0.10	-
181	531087.54	2251535.25	Картометрический метод	0.10	-
182	531094.25	2251534.35	Картометрический метод	0.10	-
183	531098.80	2251533.37	Картометрический метод	0.10	-
184	531111.13	2251530.49	Картометрический метод	0.10	-
185	531122.35	2251528.40	Картометрический метод	0.10	-

3. Сведения о характерных точках части (частей) границы объекта					
Обозначение характерных точек части границы	Координаты, м		Метод определения координат характерной точки	Средняя квадратическая погрешность положения характерной точки (Mt), м	Описание обозначения точки на местности (при наличии)
	X	Y			
1	2	3	4	5	6
186	531146.95	2251525.70	Картометрический метод	0.10	-
187	531163.99	2251523.27	Картометрический метод	0.10	-
188	531188.73	2251517.80	Картометрический метод	0.10	-
189	531214.53	2251512.52	Картометрический метод	0.10	-
190	531222.03	2251512.15	Картометрический метод	0.10	-
191	531239.76	2251513.78	Картометрический метод	0.10	-
192	531255.42	2251518.30	Картометрический метод	0.10	-
193	531266.29	2251523.39	Картометрический метод	0.10	-
194	531276.38	2251529.88	Картометрический метод	0.10	-
195	531285.52	2251537.65	Картометрический метод	0.10	-
196	531293.55	2251546.57	Картометрический метод	0.10	-
197	531300.32	2251556.48	Картометрический метод	0.10	-
198	531302.55	2251559.07	Картометрический метод	0.10	-
199	531304.93	2251563.81	Картометрический метод	0.10	-
200	531305.79	2251569.04	Картометрический метод	0.10	-
201	531304.94	2251574.89	Картометрический метод	0.10	-
202	531305.32	2251577.79	Картометрический метод	0.10	-
203	531307.14	2251580.09	Картометрический метод	0.10	-
204	531309.89	2251581.11	Картометрический метод	0.10	-
205	531313.73	2251581.67	Картометрический метод	0.10	-
206	531320.36	2251581.36	Картометрический метод	0.10	-
207	531326.72	2251579.48	Картометрический метод	0.10	-
208	531332.44	2251576.14	Картометрический метод	0.10	-
209	531337.20	2251571.53	Картометрический метод	0.10	-
210	531338.14	2251569.42	Картометрический метод	0.10	-

3. Сведения о характерных точках части (частей) границы объекта					
Обозначение характерных точек части границы	Координаты, м		Метод определения координат характерной точки	Средняя квадратическая погрешность положения характерной точки (Mt), м	Описание обозначения точки на местности (при наличии)
	X	Y			
1	2	3	4	5	6
211	531341.18	2251565.42	Картометрический метод	0.10	-
212	531345.32	2251562.57	Картометрический метод	0.10	-
213	531350.84	2251561.00	Картометрический метод	0.10	-
214	531360.35	2251560.59	Картометрический метод	0.10	-
215	531367.48	2251560.38	Картометрический метод	0.10	-
216	531374.00	2251560.19	Картометрический метод	0.10	-
217	531381.67	2251559.61	Картометрический метод	0.10	-
218	531386.15	2251559.47	Картометрический метод	0.10	-
219	531395.73	2251560.71	Картометрический метод	0.10	-
220	531394.54	2251567.65	Картометрический метод	0.10	-
221	531388.39	2251576.86	Картометрический метод	0.10	-
222	531381.36	2251585.16	Картометрический метод	0.10	-
223	531374.68	2251594.73	Картометрический метод	0.10	-
224	531367.47	2251600.86	Картометрический метод	0.10	-
225	531330.28	2251612.77	Картометрический метод	0.10	-
226	531318.92	2251621.26	Картометрический метод	0.10	-
227	531312.60	2251624.87	Картометрический метод	0.10	-
228	531304.48	2251626.31	Картометрический метод	0.10	-
229	531299.61	2251629.56	Картометрический метод	0.10	-
230	531298.89	2251636.06	Картометрический метод	0.10	-
231	531301.05	2251645.45	Картометрический метод	0.10	-
232	531299.43	2251653.39	Картометрический метод	0.10	-
233	531295.09	2251655.92	Картометрический метод	0.10	-
234	531288.95	2251656.64	Картометрический метод	0.10	-
235	531282.82	2251656.82	Картометрический метод	0.10	-

3. Сведения о характерных точках части (частей) границы объекта					
Обозначение характерных точек части границы	Координаты, м		Метод определения координат характерной точки	Средняя квадратическая погрешность положения характерной точки (Mt), м	Описание обозначения точки на местности (при наличии)
	X	Y			
1	2	3	4	5	6
236	531257.37	2251646.71	Картометрический метод	0.10	-
237	531234.80	2251637.14	Картометрический метод	0.10	-
238	531224.52	2251631.37	Картометрический метод	0.10	-
239	531219.46	2251625.78	Картометрический метод	0.10	-
240	531219.46	2251619.09	Картометрический метод	0.10	-
241	531224.88	2251610.98	Картометрический метод	0.10	-
242	531234.98	2251603.21	Картометрический метод	0.10	-
243	531257.01	2251590.94	Картометрический метод	0.10	-
244	531262.06	2251585.53	Картометрический метод	0.10	-
245	531265.31	2251576.87	Картометрический метод	0.10	-
246	531265.31	2251570.73	Картометрический метод	0.10	-
247	531260.80	2251564.95	Картометрический метод	0.10	-
248	531237.87	2251549.61	Картометрический метод	0.10	-
249	531231.19	2251547.62	Картометрический метод	0.10	-
250	531221.09	2251547.80	Картометрический метод	0.10	-
251	531210.62	2251549.97	Картометрический метод	0.10	-
252	531202.85	2251554.48	Картометрический метод	0.10	-
253	531194.37	2251557.73	Картометрический метод	0.10	-
254	531179.04	2251561.16	Картометрический метод	0.10	-
255	531160.09	2251562.24	Картометрический метод	0.10	-
256	531142.94	2251566.21	Картометрический метод	0.10	-
257	531124.71	2251569.28	Картометрический метод	0.10	-
258	531109.18	2251573.79	Картометрический метод	0.10	-
259	531093.48	2251581.73	Картометрический метод	0.10	-
260	531077.61	2251592.38	Картометрический метод	0.10	-

3. Сведения о характерных точках части (частей) границы объекта					
Обозначение характерных точек части границы	Координаты, м		Метод определения координат характерной точки	Средняя квадратическая погрешность положения характерной точки (Mt), м	Описание обозначения точки на местности (при наличии)
	X	Y			
1	2	3	4	5	6
261	531068.41	2251596.53	Картометрический метод	0.10	-
262	531060.64	2251597.26	Картометрический метод	0.10	-
263	531051.25	2251595.45	Картометрический метод	0.10	-
264	531039.16	2251591.12	Картометрический метод	0.10	-
265	531024.54	2251584.80	Картометрический метод	0.10	-
266	531010.10	2251580.83	Картометрический метод	0.10	-
267	531001.98	2251576.68	Картометрический метод	0.10	-
268	530994.04	2251571.26	Картометрический метод	0.10	-
269	530979.60	2251568.38	Картометрический метод	0.10	-
270	530968.40	2251568.92	Картометрический метод	0.10	-
271	530960.28	2251573.07	Картометрический метод	0.10	-
272	530952.52	2251581.91	Картометрический метод	0.10	-
273	530949.10	2251589.68	Картометрический метод	0.10	-
274	530946.93	2251614.76	Картометрический метод	0.10	-
275	530944.04	2251619.99	Картометрический метод	0.10	-
276	530939.53	2251621.98	Картометрический метод	0.10	-
277	530933.76	2251620.90	Картометрический метод	0.10	-
278	530925.64	2251612.23	Картометрический метод	0.10	-
279	530916.06	2251600.68	Картометрический метод	0.10	-
280	530908.12	2251595.09	Картометрический метод	0.10	-
281	530901.98	2251592.92	Картометрический метод	0.10	-
282	530882.68	2251589.31	Картометрический метод	0.10	-
283	530877.26	2251586.25	Картометрический метод	0.10	-
284	530873.46	2251579.56	Картометрический метод	0.10	-
285	530872.86	2251574.23	Картометрический метод	0.10	-

3. Сведения о характерных точках части (частей) границы объекта					
Обозначение характерных точек части границы	Координаты, м		Метод определения координат характерной точки	Средняя квадратическая погрешность положения характерной точки (Mt), м	Описание обозначения точки на местности (при наличии)
	X	Y			
1	2	3	4	5	6
286	530870.94	2251566.21	Картометрический метод	0.10	-
287	530865.52	2251561.70	Картометрический метод	0.10	-
288	530857.58	2251557.73	Картометрический метод	0.10	-
289	530848.22	2251557.11	Картометрический метод	0.10	-
290	530836.83	2251559.35	Картометрический метод	0.10	-
291	530821.49	2251563.86	Картометрический метод	0.10	-
292	530805.43	2251567.29	Картометрический метод	0.10	-
293	530786.84	2251566.75	Картометрический метод	0.10	-
294	530770.05	2251563.86	Картометрический метод	0.10	-
295	530749.48	2251556.47	Картометрический метод	0.10	-
296	530728.89	2251543.47	Картометрический метод	0.10	-
297	530711.39	2251530.65	Картометрический метод	0.10	-
298	530692.62	2251515.31	Картометрический метод	0.10	-
299	530662.84	2251484.45	Картометрический метод	0.10	-
300	530644.98	2251476.87	Картометрический метод	0.10	-
301	530635.23	2251476.15	Картометрический метод	0.10	-
302	530610.69	2251476.51	Картометрический метод	0.10	-
303	530591.18	2251476.15	Картометрический метод	0.10	-
304	530563.75	2251470.19	Картометрический метод	0.10	-
305	530541.37	2251466.58	Картометрический метод	0.10	-
306	530527.30	2251465.32	Картометрический метод	0.10	-
307	530518.63	2251461.16	Картометрический метод	0.10	-
308	530513.58	2251455.93	Картометрический метод	0.10	-
309	530509.97	2251447.62	Картометрический метод	0.10	-
310	530508.17	2251436.26	Картометрический метод	0.10	-

3. Сведения о характерных точках части (частей) границы объекта					
Обозначение характерных точек части границы	Координаты, м		Метод определения координат характерной точки	Средняя квадратическая погрешность положения характерной точки (Mt), м	Описание обозначения точки на местности (при наличии)
	X	Y			
1	2	3	4	5	6
311	530504.02	2251426.15	Картометрический метод	0.10	-
312	530497.51	2251416.76	Картометрический метод	0.10	-
313	530487.95	2251409.91	Картометрический метод	0.10	-
314	530474.78	2251405.40	Картометрический метод	0.10	-
315	530460.35	2251404.68	Картометрический метод	0.10	-
316	530444.46	2251407.20	Картометрический метод	0.10	-
317	530400.96	2251419.30	Картометрический метод	0.10	-
318	530388.32	2251423.45	Картометрический метод	0.10	-
319	530373.70	2251426.33	Картометрический метод	0.10	-
320	530358.71	2251427.06	Картометрический метод	0.10	-
321	530337.42	2251425.80	Картометрический метод	0.10	-
322	530325.33	2251424.71	Картометрический метод	0.10	-
323	530299.34	2251425.43	Картометрический метод	0.10	-
324	530284.72	2251422.91	Картометрический метод	0.10	-
325	530277.32	2251419.11	Картометрический метод	0.10	-
326	530271.01	2251412.61	Картометрический метод	0.10	-
327	530266.12	2251401.43	Картометрический метод	0.10	-
328	530260.17	2251383.38	Картометрический метод	0.10	-
329	530251.51	2251368.93	Картометрический метод	0.10	-
330	530244.11	2251361.72	Картометрический метод	0.10	-
331	530232.92	2251355.76	Картометрический метод	0.10	-
332	530220.10	2251354.14	Картометрический метод	0.10	-
333	530200.62	2251355.76	Картометрический метод	0.10	-
334	530183.83	2251360.64	Картометрический метод	0.10	-
335	530167.94	2251365.68	Картометрический метод	0.10	-

3. Сведения о характерных точках части (частей) границы объекта					
Обозначение характерных точек части границы	Координаты, м		Метод определения координат характерной точки	Средняя квадратическая погрешность положения характерной точки (Mt), м	Описание обозначения точки на местности (при наличии)
	X	Y			
1	2	3	4	5	6
336	530158.92	2251367.49	Картометрический метод	0.10	-
337	530150.62	2251365.68	Картометрический метод	0.10	-
338	530144.48	2251360.82	Картометрический метод	0.10	-
339	530137.81	2251351.79	Картометрический метод	0.10	-
340	530131.49	2251340.06	Картометрический метод	0.10	-
341	530121.74	2251327.79	Картометрический метод	0.10	-
342	530110.55	2251317.86	Картометрический метод	0.10	-
343	530094.13	2251305.59	Картометрический метод	0.10	-
344	530082.76	2251297.65	Картометрический метод	0.10	-
345	530074.63	2251289.71	Картометрический метод	0.10	-
346	530062.18	2251264.98	Картометрический метод	0.10	-
347	530050.81	2251246.56	Картометрический метод	0.10	-
348	530041.61	2251235.38	Картометрический метод	0.10	-
349	530023.19	2251227.07	Картометрический метод	0.10	-
350	530009.84	2251219.67	Картометрический метод	0.10	-
351	530000.28	2251210.29	Картометрический метод	0.10	-
352	529994.86	2251202.71	Картометрический метод	0.10	-
353	529990.71	2251191.15	Картометрический метод	0.10	-
354	529989.63	2251181.96	Картометрический метод	0.10	-
355	529989.81	2251171.84	Картометрический метод	0.10	-
356	529983.31	2251153.43	Картометрический метод	0.10	-
357	529979.16	2251137.19	Картометрический метод	0.10	-
358	529978.80	2251128.71	Картометрический метод	0.10	-
359	529982.22	2251119.68	Картометрический метод	0.10	-
360	529988.73	2251108.50	Картометрический метод	0.10	-

3. Сведения о характерных точках части (частей) границы объекта					
Обозначение характерных точек части границы	Координаты, м		Метод определения координат характерной точки	Средняя квадратическая погрешность положения характерной точки (Mt), м	Описание обозначения точки на местности (при наличии)
	X	Y			
1	2	3	4	5	6
361	529989.63	2251101.10	Картометрический метод	0.10	-
362	529988.91	2251092.25	Картометрический метод	0.10	-
363	529985.47	2251085.75	Картометрический метод	0.10	-
364	529977.35	2251080.52	Картометрический метод	0.10	-
365	529965.62	2251078.72	Картометрический метод	0.10	-
366	529953.53	2251079.43	Картометрический метод	0.10	-
367	529934.03	2251088.28	Картометрический метод	0.10	-
368	529925.91	2251090.45	Картометрический метод	0.10	-
369	529918.69	2251089.18	Картометрический метод	0.10	-
370	529909.13	2251083.77	Картометрический метод	0.10	-
371	529899.92	2251075.10	Картометрический метод	0.10	-
372	529893.42	2251064.09	Картометрический метод	0.10	-
373	529888.91	2251048.21	Картометрический метод	0.10	-
374	529887.83	2251035.22	Картометрический метод	0.10	-
375	529890.90	2251009.59	Картометрический метод	0.10	-
376	529892.70	2251003.45	Картометрический метод	0.10	-
377	529898.12	2250998.58	Картометрический метод	0.10	-
378	529902.09	2250991.72	Картометрический метод	0.10	-
379	529902.09	2250985.23	Картометрический метод	0.10	-
380	529899.39	2250979.44	Картометрический метод	0.10	-
381	529897.98	2250970.35	Картометрический метод	0.10	-
382	529906.00	2250965.97	Картометрический метод	0.10	-
383	529916.94	2250957.70	Картометрический метод	0.10	-
384	529926.26	2250955.83	Картометрический метод	0.10	-
385	529950.39	2250952.63	Картометрический метод	0.10	-

3. Сведения о характерных точках части (частей) границы объекта					
Обозначение характерных точек части границы	Координаты, м		Метод определения координат характерной точки	Средняя квадратическая погрешность положения характерной точки (Mt), м	Описание обозначения точки на местности (при наличии)
	X	Y			
1	2	3	4	5	6
386	529961.32	2250957.70	Картометрический метод	0.10	-
387	529966.66	2250958.77	Картометрический метод	0.10	-
388	529972.52	2250957.16	Картометрический метод	0.10	-
389	529980.79	2250949.96	Картометрический метод	0.10	-
390	529983.34	2250949.14	Картометрический метод	0.10	-
391	529986.21	2250948.21	Картометрический метод	0.10	-
392	529989.06	2250947.30	Картометрический метод	0.10	-
393	529993.32	2250947.30	Картометрический метод	0.10	-
394	529997.59	2250948.10	Картометрический метод	0.10	-
395	530011.85	2250956.10	Картометрический метод	0.10	-
396	530021.72	2250961.17	Картометрический метод	0.10	-
397	530035.58	2250960.63	Картометрический метод	0.10	-
398	530055.84	2250959.83	Картометрический метод	0.10	-
399	530084.23	2250957.41	Картометрический метод	0.10	-
400	530119.43	2250951.28	Картометрический метод	0.10	-
401	530131.95	2250949.68	Картометрический метод	0.10	-
402	530138.89	2250950.48	Картометрический метод	0.10	-
403	530150.36	2250956.34	Картометрический метод	0.10	-
404	530162.08	2250964.08	Картометрический метод	0.10	-
405	530178.53	2250967.85	Картометрический метод	0.10	-
406	530206.10	2250977.51	Картометрический метод	0.10	-
407	530240.58	2250992.67	Картометрический метод	0.10	-
408	530285.84	2251007.39	Картометрический метод	0.10	-
409	530324.44	2251024.86	Картометрический метод	0.10	-
410	530349.72	2251039.57	Картометрический метод	0.10	-

3. Сведения о характерных точках части (частей) границы объекта					
Обозначение характерных точек части границы	Координаты, м		Метод определения координат характерной точки	Средняя квадратическая погрешность положения характерной точки (Mt), м	Описание обозначения точки на местности (при наличии)
	X	Y			
1	2	3	4	5	6
411	530379.59	2251051.98	Картометрический метод	0.10	-
412	530389.93	2251051.52	Картометрический метод	0.10	-
413	530399.12	2251046.93	Картометрический метод	0.10	-
414	530414.28	2251042.79	Картометрический метод	0.10	-
415	530449.67	2251042.33	Картометрический метод	0.10	-
416	530498.62	2251038.61	Картометрический метод	0.10	-
417	530516.08	2251038.15	Картометрический метод	0.10	-
418	530526.70	2251039.42	Картометрический метод	0.10	-
419	530526.45	2251040.40	Картометрический метод	0.10	-
420	530519.93	2251066.13	Картометрический метод	0.10	-
421	530514.20	2251088.74	Картометрический метод	0.10	-
422	530512.26	2251088.27	Картометрический метод	0.10	-
423	530501.17	2251088.56	Картометрический метод	0.10	-
424	530453.46	2251092.19	Картометрический метод	0.10	-
425	530421.30	2251092.70	Картометрический метод	0.10	-
426	530417.06	2251093.86	Картометрический метод	0.10	-
427	530412.30	2251096.24	Картометрический метод	0.10	-
428	530408.38	2251098.00	Картометрический метод	0.10	-
429	530392.15	2251101.48	Картометрический метод	0.10	-
430	530381.81	2251101.94	Картометрический метод	0.10	-
431	530378.86	2251101.98	Картометрический метод	0.10	-
432	530360.41	2251098.16	Картометрический метод	0.10	-
433	530330.25	2251085.55	Картометрический метод	0.10	-
434	530324.57	2251082.79	Картометрический метод	0.10	-
435	530301.50	2251069.36	Картометрический метод	0.10	-

3. Сведения о характерных точках части (частей) границы объекта					
Обозначение характерных точек части границы	Координаты, м		Метод определения координат характерной точки	Средняя квадратическая погрешность положения характерной точки (Mt), м	Описание обозначения точки на местности (при наличии)
	X	Y			
1	2	3	4	5	6
436	530267.75	2251054.09	Картометрический метод	0.10	-
437	530225.12	2251040.23	Картометрический метод	0.10	-
438	530220.61	2251038.48	Картометрический метод	0.10	-
439	530187.75	2251024.05	Картометрический метод	0.10	-
440	530164.64	2251015.96	Картометрический метод	0.10	-
441	530150.90	2251012.81	Картометрический метод	0.10	-
442	530142.27	2251009.99	Картометрический метод	0.10	-
443	530134.57	2251005.83	Картометрический метод	0.10	-
444	530126.85	2251000.74	Картометрический метод	0.10	-
445	530089.87	2251006.90	Картометрический метод	0.10	-
446	530060.08	2251009.65	Картометрический метод	0.10	-
447	530037.50	2251010.60	Картометрический метод	0.10	-
448	530020.98	2251011.16	Картометрический метод	0.10	-
449	530012.61	2251009.07	Картометрический метод	0.10	-
450	530001.90	2251007.07	Картометрический метод	0.10	-
451	529992.80	2251002.52	Картометрический метод	0.10	-
452	529990.98	2251003.63	Картометрический метод	0.10	-
453	529985.68	2251005.40	Картометрический метод	0.10	-
454	529979.82	2251007.00	Картометрический метод	0.10	-
455	529965.92	2251008.76	Картометрический метод	0.10	-
456	529956.86	2251007.80	Картометрический метод	0.10	-
457	529951.53	2251006.73	Картометрический метод	0.10	-
458	529946.82	2251005.26	Картометрический метод	0.10	-
459	529946.36	2251008.27	Картометрический метод	0.10	-
460	529945.71	2251010.46	Картометрический метод	0.10	-

3. Сведения о характерных точках части (частей) границы объекта					
Обозначение характерных точек части границы	Координаты, м		Метод определения координат характерной точки	Средняя квадратическая погрешность положения характерной точки (Mt), м	Описание обозначения точки на местности (при наличии)
	X	Y			
1	2	3	4	5	6
461	529943.69	2251016.04	Картометрический метод	0.10	-
462	529940.16	2251022.31	Картометрический метод	0.10	-
463	529939.80	2251022.94	Картометрический метод	0.10	-
464	529939.31	2251024.22	Картометрический метод	0.10	-
465	529939.70	2251024.19	Картометрический метод	0.10	-
466	529940.73	2251024.41	Картометрический метод	0.10	-
467	529942.14	2251024.15	Картометрический метод	0.10	-
468	529948.66	2251024.25	Картометрический метод	0.10	-
469	529948.67	2251024.26	Картометрический метод	0.10	-
470	529949.61	2251024.32	Картометрический метод	0.10	-
471	529951.36	2251024.12	Картометрический метод	0.10	-
472	529954.34	2251023.38	Картометрический метод	0.10	-
473	529956.02	2251023.19	Картометрический метод	0.10	-
474	529962.40	2251022.87	Картометрический метод	0.10	-
475	529963.71	2251022.89	Картометрический метод	0.10	-
476	529970.03	2251023.39	Картометрический метод	0.10	-
477	529971.22	2251023.56	Картометрический метод	0.10	-
478	529983.95	2251027.15	Картометрический метод	0.10	-
479	529988.88	2251029.61	Картометрический метод	0.10	-
480	529990.18	2251030.35	Картометрический метод	0.10	-
481	529995.34	2251034.34	Картометрический метод	0.10	-
482	529998.81	2251036.56	Картометрический метод	0.10	-
483	529999.68	2251037.34	Картометрический метод	0.10	-
484	530000.23	2251038.13	Картометрический метод	0.10	-
485	530001.31	2251038.97	Картометрический метод	0.10	-

3. Сведения о характерных точках части (частей) границы объекта					
Обозначение характерных точек части границы	Координаты, м		Метод определения координат характерной точки	Средняя квадратическая погрешность положения характерной точки (Mt), м	Описание обозначения точки на местности (при наличии)
	X	Y			
1	2	3	4	5	6
486	530001.89	2251039.86	Картометрический метод	0.10	-
487	530002.93	2251040.58	Картометрический метод	0.10	-
488	530003.70	2251041.37	Картометрический метод	0.10	-
489	530008.83	2251044.31	Картометрический метод	0.10	-
490	530009.20	2251044.58	Картометрический метод	0.10	-
491	530013.47	2251048.29	Картометрический метод	0.10	-
492	530015.18	2251049.44	Картометрический метод	0.10	-
493	530015.86	2251050.18	Картометрический метод	0.10	-
494	530016.20	2251050.56	Картометрический метод	0.10	-
495	530016.55	2251050.81	Картометрический метод	0.10	-
496	530020.41	2251055.28	Картометрический метод	0.10	-
497	530021.61	2251056.85	Картометрический метод	0.10	-
498	530023.07	2251059.43	Картометрический метод	0.10	-
499	530025.13	2251062.00	Картометрический метод	0.10	-
500	530028.46	2251067.08	Картометрический метод	0.10	-
501	530032.62	2251074.84	Картометрический метод	0.10	-
502	530033.62	2251077.18	Картометрический метод	0.10	-
503	530034.82	2251080.26	Картометрический метод	0.10	-
504	530035.67	2251082.68	Картометрический метод	0.10	-
505	530037.35	2251093.01	Картометрический метод	0.10	-
506	530038.49	2251098.84	Картометрический метод	0.10	-
507	530038.51	2251102.40	Картометрический метод	0.10	-
508	530036.95	2251114.08	Картометрический метод	0.10	-
509	530036.28	2251116.68	Картометрический метод	0.10	-
510	530036.17	2251119.77	Картометрический метод	0.10	-

3. Сведения о характерных точках части (частей) границы объекта					
Обозначение характерных точек части границы	Координаты, м		Метод определения координат характерной точки	Средняя квадратическая погрешность положения характерной точки (Mt), м	Описание обозначения точки на местности (при наличии)
	X	Y			
1	2	3	4	5	6
511	530035.47	2251127.16	Картометрический метод	0.10	-
512	530035.11	2251129.19	Картометрический метод	0.10	-
513	530034.59	2251130.93	Картометрический метод	0.10	-
514	530034.35	2251132.72	Картометрический метод	0.10	-
515	530032.61	2251139.61	Картометрический метод	0.10	-
516	530032.26	2251140.64	Картометрический метод	0.10	-
517	530034.72	2251146.28	Картометрический метод	0.10	-
518	530036.18	2251149.47	Картометрический метод	0.10	-
519	530036.44	2251150.69	Картометрический метод	0.10	-
520	530037.22	2251151.90	Картометрический метод	0.10	-
521	530039.79	2251164.83	Картометрический метод	0.10	-
522	530040.48	2251167.59	Картометрический метод	0.10	-
523	530041.27	2251172.99	Картометрический метод	0.10	-
524	530041.60	2251177.78	Картометрический метод	0.10	-
525	530041.82	2251178.93	Картометрический метод	0.10	-
526	530045.31	2251181.34	Картометрический метод	0.10	-
527	530045.96	2251182.33	Картометрический метод	0.10	-
528	530046.81	2251182.95	Картометрический метод	0.10	-
529	530047.97	2251184.25	Картометрический метод	0.10	-
530	530048.68	2251184.78	Картометрический метод	0.10	-
531	530052.52	2251186.87	Картометрический метод	0.10	-
532	530055.08	2251188.59	Картометрический метод	0.10	-
533	530057.05	2251190.24	Картометрический метод	0.10	-
534	530058.52	2251191.12	Картометрический метод	0.10	-
535	530060.86	2251193.00	Картометрический метод	0.10	-

3. Сведения о характерных точках части (частей) границы объекта					
Обозначение характерных точек части границы	Координаты, м		Метод определения координат характерной точки	Средняя квадратическая погрешность положения характерной точки (Mt), м	Описание обозначения точки на местности (при наличии)
	X	Y			
1	2	3	4	5	6
536	530063.25	2251194.46	Картометрический метод	0.10	-
537	530064.63	2251195.57	Картометрический метод	0.10	-
538	530066.52	2251196.64	Картометрический метод	0.10	-
539	530069.13	2251198.53	Картометрический метод	0.10	-
540	530075.66	2251204.19	Картометрический метод	0.10	-
541	530081.25	2251211.07	Картометрический метод	0.10	-
542	530082.35	2251212.71	Картометрический метод	0.10	-
543	530083.90	2251214.87	Картометрический метод	0.10	-
544	530085.81	2251217.25	Картометрический метод	0.10	-
545	530087.93	2251220.90	Картометрический метод	0.10	-
546	530090.86	2251224.91	Картометрический метод	0.10	-
547	530094.42	2251231.57	Картометрический метод	0.10	-
548	530096.80	2251236.75	Картометрический метод	0.10	-
549	530099.74	2251244.17	Картометрический метод	0.10	-
550	530101.18	2251248.32	Картометрический метод	0.10	-
551	530106.14	2251251.21	Картометрический метод	0.10	-
552	530107.66	2251252.37	Картометрический метод	0.10	-
553	530109.22	2251253.41	Картометрический метод	0.10	-
554	530112.25	2251255.94	Картометрический метод	0.10	-
555	530113.92	2251256.99	Картометрический метод	0.10	-
556	530117.32	2251259.90	Картометрический метод	0.10	-
557	530121.06	2251262.90	Картометрический метод	0.10	-
558	530124.28	2251265.21	Картометрический метод	0.10	-
559	530126.89	2251267.45	Картометрический метод	0.10	-
560	530128.04	2251268.17	Картометрический метод	0.10	-

3. Сведения о характерных точках части (частей) границы объекта					
Обозначение характерных точек части границы	Координаты, м		Метод определения координат характерной точки	Средняя квадратическая погрешность положения характерной точки (Mt), м	Описание обозначения точки на местности (при наличии)
	X	Y			
1	2	3	4	5	6
561	530131.82	2251271.46	Картометрический метод	0.10	-
562	530135.34	2251275.09	Картометрический метод	0.10	-
563	530141.77	2251282.12	Картометрический метод	0.10	-
564	530145.96	2251286.78	Картометрический метод	0.10	-
565	530146.04	2251286.85	Картометрический метод	0.10	-
566	530151.52	2251290.93	Картометрический метод	0.10	-
567	530155.88	2251293.80	Картометрический метод	0.10	-
568	530161.08	2251299.01	Картометрический метод	0.10	-
569	530170.19	2251311.35	Картометрический метод	0.10	-
570	530173.06	2251310.08	Картометрический метод	0.10	-
571	530178.78	2251307.87	Картометрический метод	0.10	-
572	530184.21	2251306.12	Картометрический метод	0.10	-
573	530187.13	2251305.36	Картометрический метод	0.10	-
574	530201.09	2251303.89	Картометрический метод	0.10	-
575	530204.97	2251303.92	Картометрический метод	0.10	-
576	530210.61	2251304.46	Картометрический метод	0.10	-
577	530219.76	2251305.87	Картометрический метод	0.10	-
578	530224.48	2251306.84	Картометрический метод	0.10	-
579	530231.62	2251308.66	Картометрический метод	0.10	-
580	530234.65	2251309.69	Картометрический метод	0.10	-
581	530238.92	2251309.77	Картометрический метод	0.10	-
582	530243.47	2251310.05	Картометрический метод	0.10	-
583	530247.78	2251310.52	Картометрический метод	0.10	-
584	530253.17	2251311.95	Картометрический метод	0.10	-
585	530258.18	2251312.80	Картометрический метод	0.10	-

3. Сведения о характерных точках части (частей) границы объекта					
Обозначение характерных точек части границы	Координаты, м		Метод определения координат характерной точки	Средняя квадратическая погрешность положения характерной точки (Mt), м	Описание обозначения точки на местности (при наличии)
	X	Y			
1	2	3	4	5	6
586	530262.56	2251314.26	Картометрический метод	0.10	-
587	530266.55	2251315.78	Картометрический метод	0.10	-
588	530273.24	2251319.29	Картометрический метод	0.10	-
589	530278.04	2251322.29	Картометрический метод	0.10	-
590	530285.78	2251328.25	Картометрический метод	0.10	-
591	530290.04	2251332.58	Картометрический метод	0.10	-
592	530293.36	2251335.66	Картометрический метод	0.10	-
593	530297.91	2251341.06	Картометрический метод	0.10	-
594	530299.92	2251343.82	Картометрический метод	0.10	-
595	530305.88	2251354.57	Картометрический метод	0.10	-
596	530306.97	2251357.35	Картометрический метод	0.10	-
597	530308.65	2251362.19	Картометрический метод	0.10	-
598	530309.97	2251366.82	Картометрический метод	0.10	-
599	530311.03	2251370.69	Картометрический метод	0.10	-
600	530314.07	2251370.68	Картометрический метод	0.10	-
601	530321.51	2251371.35	Картометрический метод	0.10	-
602	530325.07	2251371.94	Картометрический метод	0.10	-
603	530331.74	2251373.52	Картометрический метод	0.10	-
604	530335.86	2251374.80	Картометрический метод	0.10	-
605	530340.83	2251376.64	Картометрический метод	0.10	-
606	530345.83	2251379.14	Картометрический метод	0.10	-
607	530349.05	2251380.98	Картометрический метод	0.10	-
608	530353.54	2251383.87	Картометрический метод	0.10	-
609	530357.80	2251386.97	Картометрический метод	0.10	-
610	530362.27	2251383.59	Картометрический метод	0.10	-

3. Сведения о характерных точках части (частей) границы объекта					
Обозначение характерных точек части границы	Координаты, м		Метод определения координат характерной точки	Средняя квадратическая погрешность положения характерной точки (Mt), м	Описание обозначения точки на местности (при наличии)
	X	Y			
1	2	3	4	5	6
611	530373.11	2251377.49	Картометрический метод	0.10	-
612	530380.88	2251374.33	Картометрический метод	0.10	-
613	530388.08	2251372.08	Картометрический метод	0.10	-
614	530396.39	2251370.16	Картометрический метод	0.10	-
615	530408.91	2251368.14	Картометрический метод	0.10	-
616	530425.77	2251366.39	Картометрический метод	0.10	-
617	530441.42	2251365.26	Картометрический метод	0.10	-
618	530466.97	2251365.00	Картометрический метод	0.10	-
619	530473.87	2251365.35	Картометрический метод	0.10	-
620	530483.65	2251366.72	Картометрический метод	0.10	-
621	530493.41	2251369.11	Картометрический метод	0.10	-
622	530499.00	2251371.09	Картометрический метод	0.10	-
623	530503.39	2251372.88	Картометрический метод	0.10	-
624	530506.57	2251374.36	Картометрический метод	0.10	-
625	530510.66	2251376.55	Картометрический метод	0.10	-
626	530514.92	2251378.00	Картометрический метод	0.10	-
627	530518.80	2251379.50	Картометрический метод	0.10	-
628	530528.33	2251384.42	Картометрический метод	0.10	-
629	530532.60	2251387.24	Картометрический метод	0.10	-
630	530540.91	2251394.13	Картометрический метод	0.10	-
631	530546.40	2251400.86	Картометрический метод	0.10	-
632	530548.94	2251404.60	Картометрический метод	0.10	-
633	530554.05	2251414.25	Картометрический метод	0.10	-
634	530556.63	2251422.93	Картометрический метод	0.10	-
635	530559.85	2251423.31	Картометрический метод	0.10	-

3. Сведения о характерных точках части (частей) границы объекта					
Обозначение характерных точек части границы	Координаты, м		Метод определения координат характерной точки	Средняя квадратическая погрешность положения характерной точки (Mt), м	Описание обозначения точки на местности (при наличии)
	X	Y			
1	2	3	4	5	6
636	530564.41	2251423.28	Картометрический метод	0.10	-
637	530578.00	2251425.68	Картометрический метод	0.10	-
638	530585.04	2251424.38	Картометрический метод	0.10	-
639	530598.56	2251426.87	Картометрический метод	0.10	-
640	530599.90	2251426.66	Картометрический метод	0.10	-
641	530601.47	2251427.00	Картометрический метод	0.10	-
642	530602.82	2251426.79	Картометрический метод	0.10	-
643	530614.09	2251427.62	Картометрический метод	0.10	-
644	530627.44	2251428.56	Картометрический метод	0.10	-
645	530635.37	2251428.99	Картометрический метод	0.10	-
646	530644.63	2251430.37	Картометрический метод	0.10	-
647	530652.91	2251432.41	Картометрический метод	0.10	-
648	530660.76	2251435.05	Картометрический метод	0.10	-
649	530666.49	2251437.97	Картометрический метод	0.10	-
650	530673.61	2251442.20	Картометрический метод	0.10	-
651	530682.37	2251448.81	Картометрический метод	0.10	-
652	530687.12	2251453.29	Картометрический метод	0.10	-
653	530695.30	2251459.90	Картометрический метод	0.10	-
654	530699.73	2251463.95	Картометрический метод	0.10	-
655	530702.62	2251467.29	Картометрический метод	0.10	-
656	530705.10	2251468.43	Картометрический метод	0.10	-
657	530708.59	2251469.13	Картометрический метод	0.10	-
658	530712.22	2251470.61	Картометрический метод	0.10	-
659	530723.41	2251477.29	Картометрический метод	0.10	-
660	530726.70	2251479.89	Картометрический метод	0.10	-

3. Сведения о характерных точках части (частей) границы объекта					
Обозначение характерных точек части границы	Координаты, м		Метод определения координат характерной точки	Средняя квадратическая погрешность положения характерной точки (Mt), м	Описание обозначения точки на местности (при наличии)
	X	Y			
1	2	3	4	5	6
661	530731.14	2251483.90	Картометрический метод	0.10	-
662	530735.90	2251487.68	Картометрический метод	0.10	-
663	530740.62	2251491.97	Картометрический метод	0.10	-
664	530749.36	2251501.25	Картометрический метод	0.10	-
665	530753.17	2251505.80	Картометрический метод	0.10	-
666	530769.12	2251513.65	Картометрический метод	0.10	-
667	530774.18	2251516.03	Картометрический метод	0.10	-
668	530780.76	2251518.26	Картометрический метод	0.10	-
669	530791.19	2251521.06	Картометрический метод	0.10	-
670	530804.65	2251524.32	Картометрический метод	0.10	-
671	530809.46	2251525.32	Картометрический метод	0.10	-
672	530877.82	2251547.67	Картометрический метод	0.10	-
149	530884.98	2251528.42	Картометрический метод	0.10	-
Часть 7					
673	531838.98	2251618.49	Картометрический метод	0.10	-
674	531826.55	2251688.88	Картометрический метод	0.10	-
675	531826.37	2251689.89	Картометрический метод	0.10	-
676	531823.53	2251684.32	Картометрический метод	0.10	-
677	531821.27	2251677.07	Картометрический метод	0.10	-
678	531819.97	2251671.43	Картометрический метод	0.10	-
679	531808.97	2251676.59	Картометрический метод	0.10	-
680	531793.85	2251684.66	Картометрический метод	0.10	-
681	531785.27	2251689.77	Картометрический метод	0.10	-
682	531778.15	2251693.28	Картометрический метод	0.10	-
683	531768.57	2251696.01	Картометрический метод	0.10	-
684	531760.16	2251697.53	Картометрический метод	0.10	-

3. Сведения о характерных точках части (частей) границы объекта					
Обозначение характерных точек части границы	Координаты, м		Метод определения координат характерной точки	Средняя квадратическая погрешность положения характерной точки (Mt), м	Описание обозначения точки на местности (при наличии)
	X	Y			
1	2	3	4	5	6
685	531750.54	2251698.32	Картометрический метод	0.10	-
686	531740.51	2251697.15	Картометрический метод	0.10	-
687	531733.42	2251695.59	Картометрический метод	0.10	-
688	531724.37	2251692.67	Картометрический метод	0.10	-
689	531718.98	2251689.94	Картометрический метод	0.10	-
690	531711.92	2251685.83	Картометрический метод	0.10	-
691	531708.37	2251683.05	Картометрический метод	0.10	-
692	531705.07	2251681.01	Картометрический метод	0.10	-
693	531691.35	2251669.52	Картометрический метод	0.10	-
694	531678.57	2251658.58	Картометрический метод	0.10	-
695	531672.31	2251654.50	Картометрический метод	0.10	-
696	531655.57	2251653.86	Картометрический метод	0.10	-
697	531614.55	2251653.57	Картометрический метод	0.10	-
698	531601.63	2251651.78	Картометрический метод	0.10	-
699	531585.96	2251647.41	Картометрический метод	0.10	-
700	531569.79	2251646.39	Картометрический метод	0.10	-
701	531568.78	2251646.38	Картометрический метод	0.10	-
702	531566.71	2251647.22	Картометрический метод	0.10	-
703	531565.06	2251648.24	Картометрический метод	0.10	-
704	531555.16	2251654.33	Картометрический метод	0.10	-
705	531543.35	2251658.65	Картометрический метод	0.10	-
706	531534.38	2251660.84	Картометрический метод	0.10	-
707	531522.24	2251662.64	Картометрический метод	0.10	-
708	531492.14	2251664.32	Картометрический метод	0.10	-
709	531476.19	2251664.02	Картометрический метод	0.10	-

3. Сведения о характерных точках части (частей) границы объекта					
Обозначение характерных точек части границы	Координаты, м		Метод определения координат характерной точки	Средняя квадратическая погрешность положения характерной точки (Mt), м	Описание обозначения точки на местности (при наличии)
	X	Y			
1	2	3	4	5	6
710	531472.21	2251663.75	Картометрический метод	0.10	-
711	531465.82	2251663.06	Картометрический метод	0.10	-
712	531464.24	2251662.87	Картометрический метод	0.10	-
713	531466.46	2251660.24	Картометрический метод	0.10	-
714	531471.61	2251660.33	Картометрический метод	0.10	-
715	531475.39	2251659.07	Картометрический метод	0.10	-
716	531481.89	2251651.40	Картометрический метод	0.10	-
717	531500.67	2251646.61	Картометрический метод	0.10	-
718	531505.63	2251644.09	Картометрический метод	0.10	-
719	531506.35	2251641.47	Картометрический метод	0.10	-
720	531504.73	2251637.32	Картометрический метод	0.10	-
721	531498.77	2251633.89	Картометрический метод	0.10	-
722	531494.98	2251630.92	Картометрический метод	0.10	-
723	531494.44	2251627.22	Картометрический метод	0.10	-
724	531496.61	2251623.97	Картометрический метод	0.10	-
725	531504.91	2251622.71	Картометрический метод	0.10	-
726	531511.67	2251622.43	Картометрический метод	0.10	-
727	531515.73	2251624.69	Картометрический метод	0.10	-
728	531517.90	2251630.37	Картометрический метод	0.10	-
729	531517.81	2251636.69	Картометрический метод	0.10	-
730	531520.78	2251643.01	Картометрический метод	0.10	-
731	531524.66	2251644.82	Картометрический метод	0.10	-
732	531533.34	2251644.36	Картометрический метод	0.10	-
733	531543.26	2251645.26	Картометрический метод	0.10	-
734	531548.50	2251643.46	Картометрический метод	0.10	-

3. Сведения о характерных точках части (частей) границы объекта					
Обозначение характерных точек части границы	Координаты, м		Метод определения координат характерной точки	Средняя квадратическая погрешность положения характерной точки (Mt), м	Описание обозначения точки на местности (при наличии)
	X	Y			
1	2	3	4	5	6
735	531549.76	2251638.41	Картометрический метод	0.10	-
736	531543.63	2251614.40	Картометрический метод	0.10	-
737	531546.69	2251611.88	Картометрический метод	0.10	-
738	531550.84	2251609.89	Картометрический метод	0.10	-
739	531554.45	2251635.16	Картометрический метод	0.10	-
740	531556.26	2251636.96	Картометрический метод	0.10	-
741	531559.06	2251636.15	Картометрический метод	0.10	-
742	531561.76	2251631.37	Картометрический метод	0.10	-
743	531564.02	2251623.15	Картометрический метод	0.10	-
744	531566.64	2251619.55	Картометрический метод	0.10	-
745	531570.42	2251617.83	Картометрический метод	0.10	-
746	531572.85	2251615.57	Картометрический метод	0.10	-
747	531574.21	2251611.33	Картометрический метод	0.10	-
748	531576.55	2251607.54	Картометрический метод	0.10	-
749	531580.89	2251605.47	Картометрический метод	0.10	-
750	531588.92	2251604.92	Картометрический метод	0.10	-
751	531598.94	2251606.27	Картометрический метод	0.10	-
752	531613.83	2251610.98	Картометрический метод	0.10	-
753	531624.12	2251618.38	Картометрический метод	0.10	-
754	531631.70	2251622.34	Картометрический метод	0.10	-
755	531640.19	2251624.15	Картометрический метод	0.10	-
756	531647.76	2251625.23	Картометрический метод	0.10	-
757	531655.16	2251623.24	Картометрический метод	0.10	-
758	531659.13	2251619.46	Картометрический метод	0.10	-
759	531662.02	2251614.76	Картометрический метод	0.10	-

3. Сведения о характерных точках части (частей) границы объекта					
Обозначение характерных точек части границы	Координаты, м		Метод определения координат характерной точки	Средняя квадратическая погрешность положения характерной точки (Mt), м	Описание обозначения точки на местности (при наличии)
	X	Y			
1	2	3	4	5	6
760	531670.14	2251613.50	Картометрический метод	0.10	-
761	531682.06	2251615.31	Картометрический метод	0.10	-
762	531692.71	2251618.55	Картометрический метод	0.10	-
763	531704.98	2251622.88	Картометрический метод	0.10	-
764	531719.42	2251634.07	Картометрический метод	0.10	-
765	531727.72	2251643.64	Картометрический метод	0.10	-
766	531735.84	2251646.89	Картометрический метод	0.10	-
767	531742.34	2251651.04	Картометрический метод	0.10	-
768	531746.31	2251654.65	Картометрический метод	0.10	-
769	531751.36	2251655.37	Картометрический метод	0.10	-
770	531776.09	2251643.64	Картометрический метод	0.10	-
771	531804.06	2251628.84	Картометрический метод	0.10	-
772	531819.05	2251620.54	Картометрический метод	0.10	-
773	531832.04	2251618.38	Картометрический метод	0.10	-
673	531838.98	2251618.49	Картометрический метод	0.10	-
Часть 8					
774	531441.59	2251678.36	Картометрический метод	0.10	-
775	531445.66	2251683.66	Аналитический метод	0.10	-
776	531448.41	2251694.61	Аналитический метод	0.10	-
777	531446.74	2251696.55	Аналитический метод	0.10	-
778	531435.84	2251691.31	Аналитический метод	0.10	-
779	531425.89	2251679.01	Аналитический метод	0.10	-
780	531418.38	2251663.12	Картометрический метод	0.10	-
781	531409.04	2251664.47	Картометрический метод	0.10	-
782	531406.42	2251664.43	Картометрический метод	0.10	-
783	531402.32	2251664.78	Картометрический метод	0.10	-

3. Сведения о характерных точках части (частей) границы объекта					
Обозначение характерных точек части границы	Координаты, м		Метод определения координат характерной точки	Средняя квадратическая погрешность положения характерной точки (Mt), м	Описание обозначения точки на местности (при наличии)
	X	Y			
1	2	3	4	5	6
784	531397.35	2251664.96	Картометрический метод	0.10	-
785	531382.80	2251662.24	Картометрический метод	0.10	-
786	531373.09	2251651.13	Картометрический метод	0.10	-
787	531357.21	2251659.19	Картометрический метод	0.10	-
788	531364.97	2251673.45	Картометрический метод	0.10	-
789	531324.57	2251674.00	Картометрический метод	0.10	-
790	531311.02	2251666.83	Картометрический метод	0.10	-
791	531309.81	2251660.68	Картометрический метод	0.10	-
792	531299.29	2251662.65	Картометрический метод	0.10	-
793	531207.23	2251680.19	Картометрический метод	0.10	-
794	531203.92	2251598.01	Картометрический метод	0.10	-
795	531077.14	2251603.75	Картометрический метод	0.10	-
796	531077.36	2251653.28	Картометрический метод	0.10	-
797	530907.19	2251646.22	Картометрический метод	0.10	-
798	530900.77	2251646.18	Картометрический метод	0.10	-
799	530908.31	2251625.38	Картометрический метод	0.10	-
800	530876.13	2251615.73	Картометрический метод	0.10	-
801	530866.16	2251647.68	Картометрический метод	0.10	-
802	530862.98	2251657.87	Картометрический метод	0.10	-
803	530811.62	2251650.91	Картометрический метод	0.10	-
804	530820.98	2251590.40	Картометрический метод	0.10	-
805	530735.06	2251569.01	Картометрический метод	0.10	-
806	530719.14	2251568.01	Картометрический метод	0.10	-
807	530706.65	2251562.95	Картометрический метод	0.10	-
808	530656.07	2251497.10	Картометрический метод	0.10	-

3. Сведения о характерных точках части (частей) границы объекта					
Обозначение характерных точек части границы	Координаты, м		Метод определения координат характерной точки	Средняя квадратическая погрешность положения характерной точки (Mt), м	Описание обозначения точки на местности (при наличии)
	X	Y			
1	2	3	4	5	6
809	530553.13	2251487.99	Картометрический метод	0.10	-
810	530534.30	2251491.70	Картометрический метод	0.10	-
811	530520.22	2251471.45	Картометрический метод	0.10	-
812	530524.41	2251473.08	Картометрический метод	0.10	-
813	530544.44	2251474.34	Картометрический метод	0.10	-
814	530562.14	2251476.69	Картометрический метод	0.10	-
815	530586.86	2251482.46	Картометрический метод	0.10	-
816	530636.49	2251484.27	Картометрический метод	0.10	-
817	530650.93	2251487.15	Картометрический метод	0.10	-
818	530659.23	2251492.57	Картометрический метод	0.10	-
819	530680.35	2251513.33	Картометрический метод	0.10	-
820	530699.48	2251531.20	Картометрический метод	0.10	-
821	530713.02	2251541.85	Картометрический метод	0.10	-
822	530733.95	2251555.20	Картометрический метод	0.10	-
823	530762.47	2251569.28	Картометрический метод	0.10	-
824	530783.78	2251573.24	Картометрический метод	0.10	-
825	530800.20	2251574.69	Картометрический метод	0.10	-
826	530822.39	2251571.98	Картометрический метод	0.10	-
827	530844.23	2251567.65	Картометрический метод	0.10	-
828	530851.81	2251566.93	Картометрический метод	0.10	-
829	530857.59	2251567.29	Картометрический метод	0.10	-
830	530862.10	2251573.61	Картометрический метод	0.10	-
831	530865.71	2251583.89	Картометрический метод	0.10	-
832	530872.38	2251591.66	Картометрический метод	0.10	-
833	530881.42	2251597.79	Картометрический метод	0.10	-

3. Сведения о характерных точках части (частей) границы объекта					
Обозначение характерных точек части границы	Координаты, м		Метод определения координат характерной точки	Средняя квадратическая погрешность положения характерной точки (Mt), м	Описание обозначения точки на местности (при наличии)
	X	Y			
1	2	3	4	5	6
834	530900.72	2251600.32	Картометрический метод	0.10	-
835	530911.55	2251606.82	Картометрический метод	0.10	-
836	530927.62	2251625.05	Картометрический метод	0.10	-
837	530936.82	2251630.64	Картометрический метод	0.10	-
838	530948.38	2251629.56	Картометрический метод	0.10	-
839	530954.15	2251625.05	Картометрический метод	0.10	-
840	530957.76	2251614.04	Картометрический метод	0.10	-
841	530957.76	2251600.15	Картометрический метод	0.10	-
842	530959.20	2251589.68	Картометрический метод	0.10	-
843	530965.16	2251580.83	Картометрический метод	0.10	-
844	530971.66	2251576.68	Картометрический метод	0.10	-
845	530982.67	2251576.50	Картометрический метод	0.10	-
846	530991.15	2251579.39	Картометрический метод	0.10	-
847	531006.67	2251586.60	Картометрический метод	0.10	-
848	531024.00	2251592.02	Картометрический метод	0.10	-
849	531043.85	2251600.32	Картометрический метод	0.10	-
850	531056.49	2251604.11	Картометрический метод	0.10	-
851	531067.86	2251603.03	Картометрический метод	0.10	-
852	531080.31	2251598.34	Картометрический метод	0.10	-
853	531101.97	2251585.35	Картометрический метод	0.10	-
854	531119.66	2251578.66	Картометрический метод	0.10	-
855	531147.09	2251573.43	Картометрический метод	0.10	-
856	531177.23	2251570.00	Картометрический метод	0.10	-
857	531200.15	2251566.21	Картометрический метод	0.10	-
858	531216.40	2251556.83	Картометрический метод	0.10	-

3. Сведения о характерных точках части (частей) границы объекта					
Обозначение характерных точек части границы	Координаты, м		Метод определения координат характерной точки	Средняя квадратическая погрешность положения характерной точки (Mt), м	Описание обозначения точки на местности (при наличии)
	X	Y			
1	2	3	4	5	6
859	531227.59	2251555.92	Картометрический метод	0.10	-
860	531244.37	2251565.13	Картометрический метод	0.10	-
861	531251.60	2251570.72	Картометрический метод	0.10	-
862	531253.76	2251577.58	Картометрический метод	0.10	-
863	531249.42	2251584.80	Картометрический метод	0.10	-
864	531235.89	2251593.64	Картометрический метод	0.10	-
865	531219.10	2251606.64	Картометрический метод	0.10	-
866	531212.61	2251617.47	Картометрический метод	0.10	-
867	531211.53	2251623.79	Картометрический метод	0.10	-
868	531214.41	2251632.27	Картометрический метод	0.10	-
869	531223.25	2251638.77	Картометрический метод	0.10	-
870	531262.24	2251656.09	Картометрический метод	0.10	-
871	531282.63	2251663.13	Картометрический метод	0.10	-
872	531290.39	2251662.41	Картометрический метод	0.10	-
873	531303.58	2251658.99	Картометрический метод	0.10	-
874	531306.83	2251655.01	Картометрический метод	0.10	-
875	531305.74	2251636.96	Картометрический метод	0.10	-
876	531307.19	2251632.09	Картометрический метод	0.10	-
877	531315.67	2251628.84	Картометрический метод	0.10	-
878	531323.43	2251624.15	Картометрический метод	0.10	-
879	531331.91	2251618.01	Картометрический метод	0.10	-
880	531361.51	2251608.81	Картометрический метод	0.10	-
881	531374.68	2251606.64	Картометрический метод	0.10	-
882	531383.89	2251608.44	Картометрический метод	0.10	-
883	531395.63	2251614.22	Картометрический метод	0.10	-

3. Сведения о характерных точках части (частей) границы объекта					
Обозначение характерных точек части границы	Координаты, м		Метод определения координат характерной точки	Средняя квадратическая погрешность положения характерной точки (Mt), м	Описание обозначения точки на местности (при наличии)
	X	Y			
1	2	3	4	5	6
884	531405.01	2251617.29	Картометрический метод	0.10	-
885	531410.97	2251617.65	Картометрический метод	0.10	-
886	531417.82	2251615.84	Картометрический метод	0.10	-
887	531419.08	2251635.70	Картометрический метод	0.10	-
888	531421.34	2251644.54	Картометрический метод	0.10	-
889	531429.46	2251665.03	Картометрический метод	0.10	-
890	531435.05	2251674.23	Картометрический метод	0.10	-
891	531438.31	2251678.47	Картометрический метод	0.10	-
892	531440.93	2251678.74	Картометрический метод	0.10	-
774	531441.59	2251678.36	Картометрический метод	0.10	-
Часть 9					
893	530502.31	2251445.67	Картометрический метод	0.10	-
894	530501.86	2251445.02	Картометрический метод	0.10	-
895	530415.67	2251434.53	Картометрический метод	0.10	-
896	530353.85	2251463.03	Картометрический метод	0.10	-
897	530336.98	2251479.59	Картометрический метод	0.10	-
898	530241.40	2251423.28	Картометрический метод	0.10	-
899	530197.55	2251397.46	Картометрический метод	0.10	-
900	530095.86	2251355.78	Картометрический метод	0.10	-
901	530092.64	2251353.25	Картометрический метод	0.10	-
902	530098.52	2251345.87	Картометрический метод	0.10	-
903	530090.54	2251339.50	Картометрический метод	0.10	-
904	530084.65	2251346.89	Картометрический метод	0.10	-
905	530072.88	2251333.12	Картометрический метод	0.10	-
906	529978.81	2251398.40	Картометрический метод	0.10	-
907	530000.09	2251439.50	Картометрический метод	0.10	-

3. Сведения о характерных точках части (частей) границы объекта					
Обозначение характерных точек части границы	Координаты, м		Метод определения координат характерной точки	Средняя квадратическая погрешность положения характерной точки (Mt), м	Описание обозначения точки на местности (при наличии)
	X	Y			
1	2	3	4	5	6
908	530051.14	2251449.28	Картометрический метод	0.10	-
909	530056.70	2251454.61	Картометрический метод	0.10	-
910	530052.28	2251457.49	Картометрический метод	0.10	-
911	530070.51	2251479.81	Картометрический метод	0.10	-
912	530077.05	2251483.53	Картометрический метод	0.10	-
913	530081.09	2251493.01	Картометрический метод	0.10	-
914	530080.22	2251499.03	Картометрический метод	0.10	-
915	530075.91	2251503.42	Картометрический метод	0.10	-
916	530076.79	2251516.07	Картометрический метод	0.10	-
917	530082.31	2251533.72	Картометрический метод	0.10	-
918	530086.38	2251533.70	Картометрический метод	0.10	-
919	530088.27	2251532.85	Картометрический метод	0.10	-
920	530099.35	2251523.91	Картометрический метод	0.10	-
921	530110.35	2251513.15	Картометрический метод	0.10	-
922	530119.03	2251517.11	Картометрический метод	0.10	-
923	530121.52	2251517.85	Картометрический метод	0.10	-
924	530127.62	2251522.56	Картометрический метод	0.10	-
925	530155.98	2251549.74	Картометрический метод	0.10	-
926	530175.85	2251564.06	Картометрический метод	0.10	-
927	530202.53	2251579.14	Картометрический метод	0.10	-
928	530218.53	2251613.39	Картометрический метод	0.10	-
929	530225.46	2251620.95	Картометрический метод	0.10	-
930	530226.67	2251621.74	Картометрический метод	0.10	-
931	530228.58	2251621.95	Картометрический метод	0.10	-
932	530253.45	2251619.45	Картометрический метод	0.10	-

3. Сведения о характерных точках части (частей) границы объекта					
Обозначение характерных точек части границы	Координаты, м		Метод определения координат характерной точки	Средняя квадратическая погрешность положения характерной точки (Mt), м	Описание обозначения точки на местности (при наличии)
	X	Y			
1	2	3	4	5	6
933	530263.83	2251612.88	Картометрический метод	0.10	-
934	530265.79	2251612.45	Картометрический метод	0.10	-
935	530274.04	2251612.64	Картометрический метод	0.10	-
936	530309.59	2251631.81	Картометрический метод	0.10	-
937	530338.37	2251612.60	Картометрический метод	0.10	-
938	530377.23	2251670.82	Картометрический метод	0.10	-
939	530402.20	2251653.89	Картометрический метод	0.10	-
940	530448.01	2251722.52	Картометрический метод	0.10	-
941	530473.15	2251705.74	Картометрический метод	0.10	-
942	530519.66	2251775.43	Картометрический метод	0.10	-
943	530429.67	2251847.77	Картометрический метод	0.10	-
944	530376.45	2251782.81	Картометрический метод	0.10	-
945	530322.89	2251821.03	Картометрический метод	0.10	-
946	530378.01	2251894.18	Картометрический метод	0.10	-
947	530360.94	2251907.43	Картометрический метод	0.10	-
948	530367.68	2251979.29	Картометрический метод	0.10	-
949	530403.69	2251997.11	Картометрический метод	0.10	-
950	530417.32	2251989.22	Картометрический метод	0.10	-
951	530399.80	2251952.39	Картометрический метод	0.10	-
952	530475.12	2251888.80	Картометрический метод	0.10	-
953	530478.35	2251889.69	Картометрический метод	0.10	-
954	530483.61	2251891.13	Картометрический метод	0.10	-
955	530490.77	2251893.76	Картометрический метод	0.10	-
956	530489.28	2251896.00	Аналитический метод	0.10	-
957	530476.51	2251918.01	Аналитический метод	0.10	-

3. Сведения о характерных точках части (частей) границы объекта					
Обозначение характерных точек части границы	Координаты, м		Метод определения координат характерной точки	Средняя квадратическая погрешность положения характерной точки (Mt), м	Описание обозначения точки на местности (при наличии)
	X	Y			
1	2	3	4	5	6
958	530463.03	2251940.99	Аналитический метод	0.10	-
959	530451.89	2251959.51	Аналитический метод	0.10	-
960	530440.14	2251979.27	Аналитический метод	0.10	-
961	530435.37	2251987.32	Аналитический метод	0.10	-
962	530439.57	2251990.09	Аналитический метод	0.10	-
963	530462.30	2252005.08	Аналитический метод	0.10	-
964	530485.49	2251965.72	Аналитический метод	0.10	-
965	530484.07	2251963.47	Аналитический метод	0.10	-
966	530487.32	2251961.04	Аналитический метод	0.10	-
967	530487.83	2251961.84	Аналитический метод	0.10	-
968	530494.78	2251962.20	Аналитический метод	0.10	-
969	530511.57	2251931.77	Аналитический метод	0.10	-
970	530508.53	2251926.58	Аналитический метод	0.10	-
971	530514.41	2251916.47	Картометрический метод	0.10	-
972	530552.26	2251938.62	Картометрический метод	0.10	-
973	530554.15	2251941.62	Картометрический метод	0.10	-
974	530557.68	2251960.71	Картометрический метод	0.10	-
975	530557.58	2251968.09	Картометрический метод	0.10	-
976	530557.28	2251969.50	Картометрический метод	0.10	-
977	530557.48	2251970.75	Картометрический метод	0.10	-
978	530557.22	2251974.69	Картометрический метод	0.10	-
979	530558.09	2251979.41	Картометрический метод	0.10	-
980	530557.18	2251988.20	Картометрический метод	0.10	-
981	530556.55	2251991.41	Картометрический метод	0.10	-
982	530554.75	2251997.27	Картометрический метод	0.10	-

3. Сведения о характерных точках части (частей) границы объекта					
Обозначение характерных точек части границы	Координаты, м		Метод определения координат характерной точки	Средняя квадратическая погрешность положения характерной точки (Mt), м	Описание обозначения точки на местности (при наличии)
	X	Y			
1	2	3	4	5	6
983	530554.40	2251999.14	Картометрический метод	0.10	-
984	530553.34	2252002.02	Картометрический метод	0.10	-
985	530551.84	2252006.24	Картометрический метод	0.10	-
986	530551.02	2252007.52	Картометрический метод	0.10	-
987	530550.63	2252009.31	Картометрический метод	0.10	-
988	530550.37	2252009.76	Картометрический метод	0.10	-
989	530553.01	2252010.27	Картометрический метод	0.10	-
990	530562.67	2252013.17	Картометрический метод	0.10	-
991	530571.43	2252016.93	Картометрический метод	0.10	-
992	530577.82	2252020.08	Картометрический метод	0.10	-
993	530579.84	2252020.91	Картометрический метод	0.10	-
994	530587.42	2252023.56	Картометрический метод	0.10	-
995	530592.16	2252025.50	Картометрический метод	0.10	-
996	530599.22	2252028.82	Картометрический метод	0.10	-
997	530608.22	2252034.28	Картометрический метод	0.10	-
998	530612.32	2252037.40	Картометрический метод	0.10	-
999	530616.05	2252040.46	Картометрический метод	0.10	-
1000	530622.00	2252045.27	Картометрический метод	0.10	-
1001	530627.65	2252050.12	Картометрический метод	0.10	-
1002	530630.14	2252052.47	Картометрический метод	0.10	-
1003	530635.02	2252057.29	Картометрический метод	0.10	-
1004	530642.52	2252065.25	Картометрический метод	0.10	-
1005	530645.53	2252068.72	Картометрический метод	0.10	-
1006	530651.78	2252076.76	Картометрический метод	0.10	-
1007	530653.59	2252079.02	Картометрический метод	0.10	-

3. Сведения о характерных точках части (частей) границы объекта					
Обозначение характерных точек части границы	Координаты, м		Метод определения координат характерной точки	Средняя квадратическая погрешность положения характерной точки (Mt), м	Описание обозначения точки на местности (при наличии)
	X	Y			
1	2	3	4	5	6
1008	530655.75	2252081.83	Картометрический метод	0.10	-
1009	530657.73	2252084.21	Картометрический метод	0.10	-
1010	530660.58	2252088.22	Картометрический метод	0.10	-
1011	530663.82	2252093.42	Картометрический метод	0.10	-
1012	530666.53	2252098.44	Картометрический метод	0.10	-
1013	530669.62	2252105.34	Картометрический метод	0.10	-
1014	530664.48	2252107.17	Картометрический метод	0.10	-
1015	530655.07	2252110.72	Картометрический метод	0.10	-
1016	530666.53	2252175.10	Картометрический метод	0.10	-
1017	530679.88	2252248.45	Картометрический метод	0.10	-
1018	530691.08	2252310.39	Картометрический метод	0.10	-
1019	530688.94	2252316.76	Картометрический метод	0.10	-
1020	530686.61	2252322.13	Картометрический метод	0.10	-
1021	530682.59	2252329.37	Картометрический метод	0.10	-
1022	530679.39	2252334.15	Картометрический метод	0.10	-
1023	530672.67	2252342.20	Картометрический метод	0.10	-
1024	530666.79	2252346.97	Картометрический метод	0.10	-
1025	530671.25	2252355.62	Картометрический метод	0.10	-
1026	530675.62	2252366.51	Картометрический метод	0.10	-
1027	530677.98	2252374.18	Картометрический метод	0.10	-
1028	530680.16	2252384.05	Картометрический метод	0.10	-
1029	530681.33	2252395.56	Картометрический метод	0.10	-
1030	530681.12	2252402.87	Картометрический метод	0.10	-
1031	530677.05	2252421.24	Картометрический метод	0.10	-
1032	530673.93	2252427.47	Картометрический метод	0.10	-

3. Сведения о характерных точках части (частей) границы объекта					
Обозначение характерных точек части границы	Координаты, м		Метод определения координат характерной точки	Средняя квадратическая погрешность положения характерной точки (Mt), м	Описание обозначения точки на местности (при наличии)
	X	Y			
1	2	3	4	5	6
1033	530667.14	2252437.28	Картометрический метод	0.10	-
1034	530663.51	2252441.38	Картометрический метод	0.10	-
1035	530663.02	2252447.60	Картометрический метод	0.10	-
1036	530662.26	2252452.93	Картометрический метод	0.10	-
1037	530658.67	2252465.68	Картометрический метод	0.10	-
1038	530654.51	2252475.12	Картометрический метод	0.10	-
1039	530646.19	2252488.10	Картометрический метод	0.10	-
1040	530641.14	2252493.80	Картометрический метод	0.10	-
1041	530636.83	2252498.10	Картометрический метод	0.10	-
1042	530629.48	2252504.60	Картометрический метод	0.10	-
1043	530620.23	2252511.08	Картометрический метод	0.10	-
1044	530610.51	2252516.36	Картометрический метод	0.10	-
1045	530605.09	2252518.89	Картометрический метод	0.10	-
1046	530595.61	2252521.61	Картометрический метод	0.10	-
1047	530590.78	2252522.49	Картометрический метод	0.10	-
1048	530581.08	2252523.30	Картометрический метод	0.10	-
1049	530571.73	2252522.54	Картометрический метод	0.10	-
1050	530567.52	2252521.45	Картометрический метод	0.10	-
1051	530565.12	2252528.52	Картометрический метод	0.10	-
1052	530560.61	2252538.05	Картометрический метод	0.10	-
1053	530556.25	2252547.02	Картометрический метод	0.10	-
1054	530548.38	2252558.22	Картометрический метод	0.10	-
1055	530539.28	2252568.39	Картометрический метод	0.10	-
1056	530529.05	2252577.42	Картометрический метод	0.10	-
1057	530524.42	2252583.44	Картометрический метод	0.10	-

3. Сведения о характерных точках части (частей) границы объекта					
Обозначение характерных точек части границы	Координаты, м		Метод определения координат характерной точки	Средняя квадратическая погрешность положения характерной точки (Mt), м	Описание обозначения точки на местности (при наличии)
	X	Y			
1	2	3	4	5	6
1058	530518.73	2252593.02	Картометрический метод	0.10	-
1059	530514.48	2252603.32	Картометрический метод	0.10	-
1060	530513.11	2252612.87	Картометрический метод	0.10	-
1061	530512.74	2252625.35	Картометрический метод	0.10	-
1062	530513.97	2252637.78	Картометрический метод	0.10	-
1063	530518.89	2252647.46	Картометрический метод	0.10	-
1064	530523.61	2252659.96	Картометрический метод	0.10	-
1065	530526.82	2252672.94	Картометрический метод	0.10	-
1066	530528.44	2252686.21	Картометрический метод	0.10	-
1067	530528.48	2252699.58	Картометрический метод	0.10	-
1068	530529.60	2252703.61	Картометрический метод	0.10	-
1069	530530.64	2252705.41	Картометрический метод	0.10	-
1070	530530.91	2252706.86	Картометрический метод	0.10	-
1071	530531.42	2252707.70	Картометрический метод	0.10	-
1072	530535.54	2252711.13	Картометрический метод	0.10	-
1073	530536.65	2252712.84	Картометрический метод	0.10	-
1074	530537.98	2252713.83	Картометрический метод	0.10	-
1075	530540.00	2252716.24	Картометрический метод	0.10	-
1076	530542.34	2252720.16	Картометрический метод	0.10	-
1077	530546.05	2252725.30	Картометрический метод	0.10	-
1078	530547.03	2252727.19	Картометрический метод	0.10	-
1079	530552.93	2252730.87	Картометрический метод	0.10	-
1080	530558.20	2252735.12	Картометрический метод	0.10	-
1081	530560.32	2252736.50	Картометрический метод	0.10	-
1082	530562.18	2252738.21	Картометрический метод	0.10	-

3. Сведения о характерных точках части (частей) границы объекта					
Обозначение характерных точек части границы	Координаты, м		Метод определения координат характерной точки	Средняя квадратическая погрешность положения характерной точки (M _t), м	Описание обозначения точки на местности (при наличии)
	X	Y			
1	2	3	4	5	6
1083	530564.71	2252740.54	Картометрический метод	0.10	-
1084	530565.46	2252741.62	Картометрический метод	0.10	-
1085	530566.72	2252742.50	Картометрический метод	0.10	-
1086	530574.14	2252752.31	Картометрический метод	0.10	-
1087	530575.44	2252754.55	Картометрический метод	0.10	-
1088	530578.62	2252761.12	Картометрический метод	0.10	-
1089	530581.29	2252770.36	Картометрический метод	0.10	-
1090	530581.65	2252772.83	Картометрический метод	0.10	-
1091	530582.43	2252773.98	Картометрический метод	0.10	-
1092	530583.83	2252776.64	Картометрический метод	0.10	-
1093	530588.65	2252783.94	Картометрический метод	0.10	-
1094	530590.03	2252784.46	Картометрический метод	0.10	-
1095	530603.05	2252792.66	Картометрический метод	0.10	-
1096	530609.18	2252798.23	Картометрический метод	0.10	-
1097	530612.68	2252803.63	Картометрический метод	0.10	-
1098	530621.08	2252805.43	Картометрический метод	0.10	-
1099	530626.64	2252807.82	Картометрический метод	0.10	-
1100	530642.70	2252818.90	Картометрический метод	0.10	-
1101	530648.92	2252827.75	Картометрический метод	0.10	-
1102	530646.86	2252830.55	Картометрический метод	0.10	-
1103	530646.68	2252830.81	Картометрический метод	0.10	-
1104	530644.89	2252833.23	Картометрический метод	0.10	-
1105	530643.22	2252835.51	Картометрический метод	0.10	-
1106	530642.92	2252835.91	Картометрический метод	0.10	-
1107	530634.25	2252847.73	Картометрический метод	0.10	-

3. Сведения о характерных точках части (частей) границы объекта					
Обозначение характерных точек части границы	Координаты, м		Метод определения координат характерной точки	Средняя квадратическая погрешность положения характерной точки (Mt), м	Описание обозначения точки на местности (при наличии)
	X	Y			
1	2	3	4	5	6
1108	530621.26	2252865.40	Картометрический метод	0.10	-
1109	530616.65	2252871.66	Картометрический метод	0.10	-
1110	530616.05	2252872.48	Картометрический метод	0.10	-
1111	530615.46	2252873.29	Картометрический метод	0.10	-
1112	530612.35	2252877.52	Картометрический метод	0.10	-
1113	530609.26	2252881.73	Картометрический метод	0.10	-
1114	530595.85	2252900.00	Картометрический метод	0.10	-
1115	530594.86	2252901.32	Картометрический метод	0.10	-
1116	530582.34	2252910.73	Картометрический метод	0.10	-
1117	530579.59	2252908.12	Картометрический метод	0.10	-
1118	530578.43	2252906.33	Картометрический метод	0.10	-
1119	530560.44	2252902.48	Картометрический метод	0.10	-
1120	530546.80	2252893.73	Картометрический метод	0.10	-
1121	530545.30	2252892.38	Картометрический метод	0.10	-
1122	530544.84	2252891.72	Картометрический метод	0.10	-
1123	530544.01	2252890.83	Картометрический метод	0.10	-
1124	530542.88	2252890.05	Картометрический метод	0.10	-
1125	530540.07	2252885.72	Картометрический метод	0.10	-
1126	530538.01	2252883.95	Картометрический метод	0.10	-
1127	530529.19	2252870.32	Картометрический метод	0.10	-
1128	530524.71	2252868.67	Картометрический метод	0.10	-
1129	530508.65	2252857.59	Картометрический метод	0.10	-
1130	530504.14	2252852.25	Картометрический метод	0.10	-
1131	530354.28	2252859.09	Картометрический метод	0.10	-
1132	530348.99	2252857.94	Картометрический метод	0.10	-

3. Сведения о характерных точках части (частей) границы объекта					
Обозначение характерных точек части границы	Координаты, м		Метод определения координат характерной точки	Средняя квадратическая погрешность положения характерной точки (Mt), м	Описание обозначения точки на местности (при наличии)
	X	Y			
1	2	3	4	5	6
1133	530333.09	2252854.00	Картометрический метод	0.10	-
1134	530330.82	2252852.95	Картометрический метод	0.10	-
1135	530328.32	2252851.72	Картометрический метод	0.10	-
1136	530323.76	2252853.55	Картометрический метод	0.10	-
1137	530310.00	2252858.37	Картометрический метод	0.10	-
1138	530306.33	2252859.57	Картометрический метод	0.10	-
1139	530292.61	2252863.16	Картометрический метод	0.10	-
1140	530289.79	2252870.16	Картометрический метод	0.10	-
1141	530283.40	2252881.73	Картометрический метод	0.10	-
1142	530280.21	2252885.91	Картометрический метод	0.10	-
1143	530274.11	2252893.74	Картометрический метод	0.10	-
1144	530269.24	2252900.79	Картометрический метод	0.10	-
1145	530263.74	2252904.35	Картометрический метод	0.10	-
1146	530259.50	2252907.68	Картометрический метод	0.10	-
1147	530252.60	2252911.44	Картометрический метод	0.10	-
1148	530248.94	2252913.43	Картометрический метод	0.10	-
1149	530229.76	2252916.96	Картометрический метод	0.10	-
1150	530224.97	2252916.80	Картометрический метод	0.10	-
1151	530222.02	2252916.14	Картометрический метод	0.10	-
1152	530210.35	2252914.10	Картометрический метод	0.10	-
1153	530207.13	2252912.98	Картометрический метод	0.10	-
1154	530189.76	2252911.39	Картометрический метод	0.10	-
1155	530184.19	2252910.56	Картометрический метод	0.10	-
1156	530178.65	2252909.38	Картометрический метод	0.10	-
1157	530176.83	2252916.28	Картометрический метод	0.10	-

3. Сведения о характерных точках части (частей) границы объекта					
Обозначение характерных точек части границы	Координаты, м		Метод определения координат характерной точки	Средняя квадратическая погрешность положения характерной точки (Mt), м	Описание обозначения точки на местности (при наличии)
	X	Y			
1	2	3	4	5	6
1158	530175.27	2252920.82	Картометрический метод	0.10	-
1159	530171.22	2252931.13	Картометрический метод	0.10	-
1160	530159.92	2252948.21	Картометрический метод	0.10	-
1161	530156.51	2252950.92	Картометрический метод	0.10	-
1162	530158.92	2252955.91	Картометрический метод	0.10	-
1163	530159.36	2252957.91	Картометрический метод	0.10	-
1164	530160.66	2252959.95	Картометрический метод	0.10	-
1165	530161.21	2252961.40	Картометрический метод	0.10	-
1166	530160.10	2252960.66	Картометрический метод	0.10	-
1167	530139.71	2252956.18	Картометрический метод	0.10	-
1168	530119.48	2252955.21	Картометрический метод	0.10	-
1169	530098.97	2252952.09	Картометрический метод	0.10	-
1170	530054.14	2252946.66	Картометрический метод	0.10	-
1171	530049.15	2252946.05	Картометрический метод	0.10	-
1172	530045.20	2252945.57	Картометрический метод	0.10	-
1173	530044.92	2252945.54	Картометрический метод	0.10	-
1174	530043.92	2252945.41	Картометрический метод	0.10	-
1175	530042.64	2252945.26	Картометрический метод	0.10	-
1176	530036.83	2252944.56	Картометрический метод	0.10	-
1177	530031.22	2252940.70	Картометрический метод	0.10	-
1178	530028.94	2252939.13	Картометрический метод	0.10	-
1179	530023.97	2252935.71	Картометрический метод	0.10	-
1180	529979.43	2252905.09	Аналитический метод	0.10	-
1181	529978.59	2252904.48	Аналитический метод	0.10	-
1182	529975.47	2252902.20	Картометрический метод	0.10	-

3. Сведения о характерных точках части (частей) границы объекта					
Обозначение характерных точек части границы	Координаты, м		Метод определения координат характерной точки	Средняя квадратическая погрешность положения характерной точки (Mt), м	Описание обозначения точки на местности (при наличии)
	X	Y			
1	2	3	4	5	6
1183	529974.56	2252901.52	Картометрический метод	0.10	-
1184	529972.16	2252899.69	Картометрический метод	0.10	-
1185	529970.51	2252898.46	Картометрический метод	0.10	-
1186	529968.56	2252896.99	Картометрический метод	0.10	-
1187	529967.53	2252896.24	Картометрический метод	0.10	-
1188	529955.51	2252887.77	Картометрический метод	0.10	-
1189	529924.66	2252867.94	Картометрический метод	0.10	-
1190	529937.42	2252859.18	Картометрический метод	0.10	-
1191	529943.69	2252856.36	Картометрический метод	0.10	-
1192	529953.14	2252853.59	Картометрический метод	0.10	-
1193	529965.35	2252852.26	Картометрический метод	0.10	-
1194	529973.53	2252853.05	Картометрический метод	0.10	-
1195	529983.00	2252849.72	Картометрический метод	0.10	-
1196	530081.50	2252742.72	Картометрический метод	0.10	-
1197	530113.19	2252776.67	Картометрический метод	0.10	-
1198	530109.51	2252782.96	Картометрический метод	0.10	-
1199	530123.41	2252789.40	Картометрический метод	0.10	-
1200	530124.16	2252789.76	Картометрический метод	0.10	-
1201	530144.24	2252808.22	Картометрический метод	0.10	-
1202	530200.23	2252783.65	Картометрический метод	0.10	-
1203	530245.02	2252742.55	Картометрический метод	0.10	-
1204	530266.64	2252763.97	Картометрический метод	0.10	-
1205	530360.44	2252702.10	Картометрический метод	0.10	-
1206	530370.62	2252689.29	Картометрический метод	0.10	-
1207	530409.41	2252640.45	Картометрический метод	0.10	-

3. Сведения о характерных точках части (частей) границы объекта					
Обозначение характерных точек части границы	Координаты, м		Метод определения координат характерной точки	Средняя квадратическая погрешность положения характерной точки (Mt), м	Описание обозначения точки на местности (при наличии)
	X	Y			
1	2	3	4	5	6
1208	530421.85	2252648.17	Картометрический метод	0.10	-
1209	530450.90	2252579.91	Картометрический метод	0.10	-
1210	530454.56	2252571.62	Картометрический метод	0.10	-
1211	530490.84	2252538.39	Картометрический метод	0.10	-
1212	530487.84	2252525.68	Картометрический метод	0.10	-
1213	530470.25	2252505.38	Картометрический метод	0.10	-
1214	530526.30	2252411.48	Картометрический метод	0.10	-
1215	530549.36	2252407.72	Картометрический метод	0.10	-
1216	530574.71	2252403.39	Картометрический метод	0.10	-
1217	530549.49	2252340.82	Картометрический метод	0.10	-
1218	530543.23	2252339.34	Картометрический метод	0.10	-
1219	530536.65	2252322.25	Картометрический метод	0.10	-
1220	530537.17	2252318.82	Картометрический метод	0.10	-
1221	530538.47	2252314.37	Картометрический метод	0.10	-
1222	530540.55	2252308.58	Картометрический метод	0.10	-
1223	530541.27	2252307.54	Картометрический метод	0.10	-
1224	530541.53	2252306.45	Картометрический метод	0.10	-
1225	530542.92	2252303.61	Картометрический метод	0.10	-
1226	530542.79	2252310.37	Картометрический метод	0.10	-
1227	530550.76	2252331.29	Картометрический метод	0.10	-
1228	530555.06	2252332.33	Картометрический метод	0.10	-
1229	530576.39	2252316.06	Картометрический метод	0.10	-
1230	530631.16	2252301.67	Картометрический метод	0.10	-
1231	530610.74	2252254.82	Картометрический метод	0.10	-
1232	530582.68	2252204.75	Картометрический метод	0.10	-

3. Сведения о характерных точках части (частей) границы объекта					
Обозначение характерных точек части границы	Координаты, м		Метод определения координат характерной точки	Средняя квадратическая погрешность положения характерной точки (Mt), м	Описание обозначения точки на местности (при наличии)
	X	Y			
1	2	3	4	5	6
1233	530597.73	2252179.97	Картометрический метод	0.10	-
1234	530612.18	2252145.14	Картометрический метод	0.10	-
1235	530598.16	2252111.97	Картометрический метод	0.10	-
1236	530554.68	2252083.34	Картометрический метод	0.10	-
1237	530519.64	2252059.06	Картометрический метод	0.10	-
1238	530504.43	2252058.16	Картометрический метод	0.10	-
1239	530499.63	2252061.44	Картометрический метод	0.10	-
1240	530478.60	2252050.01	Картометрический метод	0.10	-
1241	530469.75	2252042.99	Картометрический метод	0.10	-
1242	530437.17	2252071.18	Картометрический метод	0.10	-
1243	530423.83	2252057.36	Картометрический метод	0.10	-
1244	530424.12	2252057.04	Аналитический метод	0.10	-
1245	530424.79	2252056.33	Аналитический метод	0.10	-
1246	530437.35	2252042.95	Аналитический метод	0.10	-
1247	530442.72	2252036.68	Аналитический метод	0.10	-
1248	530446.84	2252031.07	Аналитический метод	0.10	-
1249	530424.18	2252014.96	Аналитический метод	0.10	-
1250	530421.06	2252014.89	Картометрический метод	0.10	-
1251	530374.63	2252003.69	Картометрический метод	0.10	-
1252	530356.87	2251996.37	Картометрический метод	0.10	-
1253	530350.38	2251989.47	Картометрический метод	0.10	-
1254	530339.40	2251999.26	Картометрический метод	0.10	-
1255	530310.00	2251959.06	Картометрический метод	0.10	-
1256	530329.29	2251952.54	Картометрический метод	0.10	-
1257	530338.30	2251969.65	Картометрический метод	0.10	-

3. Сведения о характерных точках части (частей) границы объекта					
Обозначение характерных точек части границы	Координаты, м		Метод определения координат характерной точки	Средняя квадратическая погрешность положения характерной точки (Mt), м	Описание обозначения точки на местности (при наличии)
	X	Y			
1	2	3	4	5	6
1258	530349.51	2251963.96	Картометрический метод	0.10	-
1259	530331.47	2251870.89	Картометрический метод	0.10	-
1260	530327.54	2251864.25	Картометрический метод	0.10	-
1261	530287.98	2251847.21	Картометрический метод	0.10	-
1262	530268.34	2251811.73	Картометрический метод	0.10	-
1263	530304.66	2251779.33	Картометрический метод	0.10	-
1264	530330.12	2251792.31	Картометрический метод	0.10	-
1265	530343.20	2251783.65	Картометрический метод	0.10	-
1266	530355.41	2251769.07	Картометрический метод	0.10	-
1267	530369.83	2251739.28	Картометрический метод	0.10	-
1268	530316.17	2251694.18	Картометрический метод	0.10	-
1269	530298.81	2251670.93	Картометрический метод	0.10	-
1270	530286.73	2251667.19	Картометрический метод	0.10	-
1271	530255.06	2251633.80	Картометрический метод	0.10	-
1272	530227.12	2251651.78	Картометрический метод	0.10	-
1273	530199.18	2251638.45	Картометрический метод	0.10	-
1274	530188.89	2251615.92	Картометрический метод	0.10	-
1275	530178.13	2251584.65	Картометрический метод	0.10	-
1276	530151.37	2251578.37	Картометрический метод	0.10	-
1277	530145.41	2251585.17	Картометрический метод	0.10	-
1278	530122.69	2251560.25	Картометрический метод	0.10	-
1279	530078.11	2251543.13	Картометрический метод	0.10	-
1280	530053.66	2251524.47	Картометрический метод	0.10	-
1281	530043.31	2251484.08	Картометрический метод	0.10	-
1282	530020.53	2251468.99	Картометрический метод	0.10	-

3. Сведения о характерных точках части (частей) границы объекта					
Обозначение характерных точек части границы	Координаты, м		Метод определения координат характерной точки	Средняя квадратическая погрешность положения характерной точки (Mt), м	Описание обозначения точки на местности (при наличии)
	X	Y			
1	2	3	4	5	6
1283	529981.77	2251503.87	Картометрический метод	0.10	-
1284	529955.73	2251480.63	Картометрический метод	0.10	-
1285	529944.17	2251490.72	Картометрический метод	0.10	-
1286	529926.34	2251473.43	Картометрический метод	0.10	-
1287	529940.47	2251421.65	Картометрический метод	0.10	-
1288	529940.83	2251421.86	Картометрический метод	0.10	-
1289	529941.07	2251421.02	Картометрический метод	0.10	-
1290	529924.65	2251393.13	Картометрический метод	0.10	-
1291	529962.90	2251369.08	Картометрический метод	0.10	-
1292	529976.87	2251353.57	Картометрический метод	0.10	-
1293	529993.57	2251344.11	Картометрический метод	0.10	-
1294	530017.93	2251324.79	Картометрический метод	0.10	-
1295	530002.98	2251300.19	Картометрический метод	0.10	-
1296	529963.88	2251275.88	Картометрический метод	0.10	-
1297	529946.71	2251254.20	Картометрический метод	0.10	-
1298	529977.89	2251231.47	Картометрический метод	0.10	-
1299	529979.49	2251205.31	Картометрический метод	0.10	-
1300	529970.11	2251186.16	Картометрический метод	0.10	-
1301	529945.95	2251202.75	Картометрический метод	0.10	-
1302	529935.36	2251186.73	Картометрический метод	0.10	-
1303	529927.45	2251174.78	Картометрический метод	0.10	-
1304	529902.10	2251136.48	Картометрический метод	0.10	-
1305	529867.96	2251084.88	Картометрический метод	0.10	-
1306	529837.67	2251107.09	Картометрический метод	0.10	-
1307	529835.63	2251103.87	Аналитический метод	0.10	-

3. Сведения о характерных точках части (частей) границы объекта					
Обозначение характерных точек части границы	Координаты, м		Метод определения координат характерной точки	Средняя квадратическая погрешность положения характерной точки (Mt), м	Описание обозначения точки на местности (при наличии)
	X	Y			
1	2	3	4	5	6
1308	529813.49	2251068.92	Аналитический метод	0.10	-
1309	529811.30	2251065.47	Картометрический метод	0.10	-
1310	529848.70	2251042.33	Картометрический метод	0.10	-
1311	529844.06	2251032.09	Картометрический метод	0.10	-
1312	529844.57	2251031.79	Картометрический метод	0.10	-
1313	529812.09	2250966.49	Картометрический метод	0.10	-
1314	529742.76	2250986.88	Картометрический метод	0.10	-
1315	529735.94	2250930.53	Картометрический метод	0.10	-
1316	529705.41	2250929.01	Картометрический метод	0.10	-
1317	529690.03	2250882.95	Картометрический метод	0.10	-
1318	529690.85	2250882.88	Картометрический метод	0.10	-
1319	529691.44	2250882.76	Картометрический метод	0.10	-
1320	529692.14	2250882.75	Картометрический метод	0.10	-
1321	529692.59	2250882.71	Картометрический метод	0.10	-
1322	529692.12	2250880.88	Картометрический метод	0.10	-
1323	529691.58	2250876.57	Картометрический метод	0.10	-
1324	529691.20	2250869.64	Картометрический метод	0.10	-
1325	529692.08	2250861.02	Картометрический метод	0.10	-
1326	529693.16	2250855.36	Картометрический метод	0.10	-
1327	529693.22	2250855.17	Картометрический метод	0.10	-
1328	529693.24	2250854.92	Картометрический метод	0.10	-
1329	529694.05	2250850.88	Картометрический метод	0.10	-
1330	529697.17	2250840.87	Картометрический метод	0.10	-
1331	529699.68	2250835.85	Картометрический метод	0.10	-
1332	529703.18	2250829.74	Картометрический метод	0.10	-

3. Сведения о характерных точках части (частей) границы объекта					
Обозначение характерных точек части границы	Координаты, м		Метод определения координат характерной точки	Средняя квадратическая погрешность положения характерной точки (Mt), м	Описание обозначения точки на местности (при наличии)
	X	Y			
1	2	3	4	5	6
1333	529711.75	2250818.70	Картометрический метод	0.10	-
1334	529714.90	2250815.88	Картометрический метод	0.10	-
1335	529717.86	2250813.46	Картометрический метод	0.10	-
1336	529718.80	2250812.91	Картометрический метод	0.10	-
1337	529721.07	2250811.04	Картометрический метод	0.10	-
1338	529722.24	2250810.23	Картометрический метод	0.10	-
1339	529715.89	2250804.18	Картометрический метод	0.10	-
1340	529715.36	2250803.39	Картометрический метод	0.10	-
1341	529714.49	2250802.79	Картометрический метод	0.10	-
1342	529710.57	2250798.23	Картометрический метод	0.10	-
1343	529707.07	2250793.64	Картометрический метод	0.10	-
1344	529705.37	2250790.62	Картометрический метод	0.10	-
1345	529703.15	2250787.64	Картометрический метод	0.10	-
1346	529700.46	2250782.79	Картометрический метод	0.10	-
1347	529698.20	2250778.02	Картометрический метод	0.10	-
1348	529698.02	2250777.75	Картометрический метод	0.10	-
1349	529695.25	2250771.09	Картометрический метод	0.10	-
1350	529694.81	2250770.33	Картометрический метод	0.10	-
1351	529691.49	2250766.72	Картометрический метод	0.10	-
1352	529686.07	2250762.29	Картометрический метод	0.10	-
1353	529680.64	2250759.37	Картометрический метод	0.10	-
1354	529677.14	2250757.10	Картометрический метод	0.10	-
1355	529676.92	2250756.92	Картометрический метод	0.10	-
1356	529669.35	2250753.98	Картометрический метод	0.10	-
1357	529668.60	2250753.49	Картометрический метод	0.10	-

3. Сведения о характерных точках части (частей) границы объекта					
Обозначение характерных точек части границы	Координаты, м		Метод определения координат характерной точки	Средняя квадратическая погрешность положения характерной точки (Mt), м	Описание обозначения точки на местности (при наличии)
	X	Y			
1	2	3	4	5	6
1358	529667.63	2250753.28	Картометрический метод	0.10	-
1359	529661.99	2250750.41	Картометрический метод	0.10	-
1360	529656.07	2250746.91	Картометрический метод	0.10	-
1361	529652.74	2250744.28	Картометрический метод	0.10	-
1362	529649.63	2250742.38	Картометрический метод	0.10	-
1363	529646.12	2250739.47	Картометрический метод	0.10	-
1364	529645.03	2250738.97	Картометрический метод	0.10	-
1365	529625.23	2250735.84	Картометрический метод	0.10	-
1366	529601.65	2250732.54	Картометрический метод	0.10	-
1367	529600.79	2250733.13	Картометрический метод	0.10	-
1368	529595.91	2250735.41	Картометрический метод	0.10	-
1369	529594.56	2250735.70	Картометрический метод	0.10	-
1370	529593.20	2250736.58	Картометрический метод	0.10	-
1371	529578.32	2250739.98	Картометрический метод	0.10	-
1372	529573.76	2250740.31	Картометрический метод	0.10	-
1373	529569.45	2250740.43	Картометрический метод	0.10	-
1374	529562.72	2250739.88	Картометрический метод	0.10	-
1375	529557.99	2250739.16	Картометрический метод	0.10	-
1376	529545.64	2250735.63	Картометрический метод	0.10	-
1377	529544.13	2250734.58	Картометрический метод	0.10	-
1378	529542.64	2250734.21	Картометрический метод	0.10	-
1379	529529.93	2250727.69	Картометрический метод	0.10	-
1380	529529.10	2250727.08	Картометрический метод	0.10	-
1381	529525.90	2250725.39	Картометрический метод	0.10	-
1382	529512.15	2250716.64	Картометрический метод	0.10	-

3. Сведения о характерных точках части (частей) границы объекта					
Обозначение характерных точек части границы	Координаты, м		Метод определения координат характерной точки	Средняя квадратическая погрешность положения характерной точки (Mt), м	Описание обозначения точки на местности (при наличии)
	X	Y			
1	2	3	4	5	6
1383	529510.83	2250716.13	Картометрический метод	0.10	-
1384	529510.40	2250716.04	Картометрический метод	0.10	-
1385	529504.73	2250716.18	Картометрический метод	0.10	-
1386	529468.89	2250721.30	Картометрический метод	0.10	-
1387	529465.72	2250721.50	Картометрический метод	0.10	-
1388	529464.75	2250721.71	Картометрический метод	0.10	-
1389	529448.13	2250722.69	Картометрический метод	0.10	-
1390	529446.48	2250722.40	Картометрический метод	0.10	-
1391	529444.46	2250722.77	Картометрический метод	0.10	-
1392	529439.18	2250722.41	Картометрический метод	0.10	-
1393	529428.42	2250721.11	Картометрический метод	0.10	-
1394	529424.99	2250720.18	Картометрический метод	0.10	-
1395	529420.70	2250719.55	Картометрический метод	0.10	-
1396	529413.86	2250717.59	Картометрический метод	0.10	-
1397	529409.18	2250715.92	Картометрический метод	0.10	-
1398	529316.93	2250749.67	Картометрический метод	0.10	-
1399	529267.65	2250751.47	Картометрический метод	0.10	-
1400	529248.75	2250715.85	Картометрический метод	0.10	-
1401	529140.30	2250740.14	Картометрический метод	0.10	-
1402	529445.96	2251088.47	Картометрический метод	0.10	-
1403	529439.03	2251093.09	Картометрический метод	0.10	-
1404	529429.86	2251110.38	Картометрический метод	0.10	-
1405	529428.58	2251108.58	Аналитический метод	0.10	-
1406	529418.10	2251105.46	Аналитический метод	0.10	-
1407	529270.02	2250937.32	Аналитический метод	0.10	-

3. Сведения о характерных точках части (частей) границы объекта					
Обозначение характерных точек части границы	Координаты, м		Метод определения координат характерной точки	Средняя квадратическая погрешность положения характерной точки (Mt), м	Описание обозначения точки на местности (при наличии)
	X	Y			
1	2	3	4	5	6
1408	529177.50	2250834.15	Аналитический метод	0.10	-
1409	529143.82	2250796.22	Аналитический метод	0.10	-
1410	529066.42	2250707.59	Аналитический метод	0.10	-
1411	529061.41	2250701.86	Аналитический метод	0.10	-
1412	529048.25	2250679.97	Аналитический метод	0.10	-
1413	529047.11	2250675.59	Аналитический метод	0.10	-
1414	529045.19	2250668.19	Аналитический метод	0.10	-
1415	529013.28	2250672.63	Аналитический метод	0.10	-
1416	529018.36	2250692.19	Аналитический метод	0.10	-
1417	529023.70	2250701.10	Аналитический метод	0.10	-
1418	529027.33	2250707.16	Картометрический метод	0.10	-
1419	529015.91	2250704.71	Картометрический метод	0.10	-
1420	529010.91	2250703.98	Картометрический метод	0.10	-
1421	529001.10	2250701.17	Картометрический метод	0.10	-
1422	528995.74	2250699.57	Картометрический метод	0.10	-
1423	528988.70	2250696.47	Картометрический метод	0.10	-
1424	528978.64	2250691.68	Картометрический метод	0.10	-
1425	528974.87	2250690.74	Картометрический метод	0.10	-
1426	528967.20	2250688.14	Картометрический метод	0.10	-
1427	528958.48	2250683.31	Картометрический метод	0.10	-
1428	528953.97	2250686.01	Картометрический метод	0.10	-
1429	528944.30	2250691.60	Картометрический метод	0.10	-
1430	528938.46	2250694.37	Картометрический метод	0.10	-
1431	528927.08	2250697.40	Картометрический метод	0.10	-
1432	528903.84	2250700.60	Картометрический метод	0.10	-

3. Сведения о характерных точках части (частей) границы объекта					
Обозначение характерных точек части границы	Координаты, м		Метод определения координат характерной точки	Средняя квадратическая погрешность положения характерной точки (Mt), м	Описание обозначения точки на местности (при наличии)
	X	Y			
1	2	3	4	5	6
1433	528886.30	2250701.89	Картометрический метод	0.10	-
1434	528868.73	2250704.46	Картометрический метод	0.10	-
1435	528840.88	2250706.20	Картометрический метод	0.10	-
1436	528816.90	2250709.57	Картометрический метод	0.10	-
1437	528814.79	2250710.96	Картометрический метод	0.10	-
1438	528811.34	2250713.51	Картометрический метод	0.10	-
1439	528808.33	2250715.24	Картометрический метод	0.10	-
1440	528805.19	2250720.36	Картометрический метод	0.10	-
1441	528801.23	2250724.69	Картометрический метод	0.10	-
1442	528797.62	2250727.87	Картометрический метод	0.10	-
1443	528792.85	2250730.66	Картометрический метод	0.10	-
1444	528788.61	2250733.66	Картометрический метод	0.10	-
1445	528783.13	2250736.27	Картометрический метод	0.10	-
1446	528782.52	2250673.40	Картометрический метод	0.10	-
1447	528782.52	2250672.32	Картометрический метод	0.10	-
1448	528785.84	2250670.47	Картометрический метод	0.10	-
1449	528787.40	2250669.62	Картометрический метод	0.10	-
1450	528789.79	2250665.38	Картометрический метод	0.10	-
1451	528794.04	2250662.06	Картометрический метод	0.10	-
1452	528794.45	2250661.94	Картометрический метод	0.10	-
1453	528799.18	2250660.67	Картометрический метод	0.10	-
1454	528809.11	2250660.19	Картометрический метод	0.10	-
1455	528829.60	2250657.30	Картометрический метод	0.10	-
1456	528836.00	2250656.41	Картометрический метод	0.10	-
1457	528861.50	2250654.99	Картометрический метод	0.10	-

3. Сведения о характерных точках части (частей) границы объекта					
Обозначение характерных точек части границы	Координаты, м		Метод определения координат характерной точки	Средняя квадратическая погрешность положения характерной точки (Mt), м	Описание обозначения точки на местности (при наличии)
	X	Y			
1	2	3	4	5	6
1458	528867.95	2250654.05	Картометрический метод	0.10	-
1459	528880.88	2250652.15	Картометрический метод	0.10	-
1460	528890.52	2250651.45	Картометрический метод	0.10	-
1461	528900.20	2250650.75	Картометрический метод	0.10	-
1462	528920.01	2250647.91	Картометрический метод	0.10	-
1463	528928.52	2250643.19	Картометрический метод	0.10	-
1464	528940.75	2250635.18	Картометрический метод	0.10	-
1465	528952.56	2250632.82	Картометрический метод	0.10	-
1466	528961.26	2250631.82	Картометрический метод	0.10	-
1467	528964.82	2250631.39	Картометрический метод	0.10	-
1468	528971.81	2250633.16	Картометрический метод	0.10	-
1469	528973.18	2250633.46	Картометрический метод	0.10	-
1470	528974.26	2250633.74	Картометрический метод	0.10	-
1471	528979.90	2250637.52	Картометрический метод	0.10	-
1472	528983.88	2250640.16	Картометрический метод	0.10	-
1473	528987.00	2250642.24	Картометрический метод	0.10	-
1474	528996.45	2250644.60	Картометрический метод	0.10	-
1475	529010.13	2250651.68	Картометрический метод	0.10	-
1476	529014.85	2250653.10	Картометрический метод	0.10	-
1477	529015.40	2250653.26	Картометрический метод	0.10	-
1478	529022.46	2250655.31	Картометрический метод	0.10	-
1479	529024.69	2250655.92	Картометрический метод	0.10	-
1480	529032.77	2250658.20	Картометрический метод	0.10	-
1481	529037.93	2250656.65	Картометрический метод	0.10	-
1482	529038.91	2250656.36	Картометрический метод	0.10	-

3. Сведения о характерных точках части (частей) границы объекта					
Обозначение характерных точек части границы	Координаты, м		Метод определения координат характерной точки	Средняя квадратическая погрешность положения характерной точки (Mt), м	Описание обозначения точки на местности (при наличии)
	X	Y			
1	2	3	4	5	6
1483	529040.37	2250655.95	Картометрический метод	0.10	-
1484	529051.64	2250650.27	Картометрический метод	0.10	-
1485	529057.84	2250648.85	Картометрический метод	0.10	-
1486	529063.96	2250647.45	Картометрический метод	0.10	-
1487	529068.15	2250647.03	Картометрический метод	0.10	-
1488	529073.83	2250646.48	Картометрический метод	0.10	-
1489	529079.02	2250644.60	Картометрический метод	0.10	-
1490	529089.82	2250644.62	Картометрический метод	0.10	-
1491	529100.70	2250646.50	Картометрический метод	0.10	-
1492	529113.46	2250645.54	Картометрический метод	0.10	-
1493	529146.49	2250644.60	Картометрический метод	0.10	-
1494	529169.61	2250644.61	Картометрический метод	0.10	-
1495	529201.22	2250646.01	Картометрический метод	0.10	-
1496	529225.75	2250646.49	Картометрический метод	0.10	-
1497	529238.46	2250642.73	Картометрический метод	0.10	-
1498	529252.64	2250638.02	Картометрический метод	0.10	-
1499	529261.15	2250633.76	Картометрический метод	0.10	-
1500	529263.13	2250631.75	Картометрический метод	0.10	-
1501	529267.28	2250627.60	Картометрический метод	0.10	-
1502	529271.06	2250618.62	Картометрический метод	0.10	-
1503	529274.37	2250606.35	Картометрический метод	0.10	-
1504	529275.66	2250603.09	Картометрический метод	0.10	-
1505	529279.07	2250594.47	Картометрический метод	0.10	-
1506	529282.89	2250577.97	Картометрический метод	0.10	-
1507	529284.32	2250568.30	Картометрический метод	0.10	-

3. Сведения о характерных точках части (частей) границы объекта					
Обозначение характерных точек части границы	Координаты, м		Метод определения координат характерной точки	Средняя квадратическая погрешность положения характерной точки (Mt), м	Описание обозначения точки на местности (при наличии)
	X	Y			
1	2	3	4	5	6
1508	529285.21	2250562.37	Картометрический метод	0.10	-
1509	529288.06	2250554.36	Картометрический метод	0.10	-
1510	529297.53	2250543.97	Картометрический метод	0.10	-
1511	529306.93	2250538.81	Картометрический метод	0.10	-
1512	529318.81	2250536.27	Картометрический метод	0.10	-
1513	529322.48	2250535.49	Картометрический метод	0.10	-
1514	529342.80	2250527.00	Картометрический метод	0.10	-
1515	529361.64	2250517.10	Картометрический метод	0.10	-
1516	529377.22	2250515.20	Картометрический метод	0.10	-
1517	529380.35	2250513.93	Картометрический метод	0.10	-
1518	529387.60	2250510.97	Картометрический метод	0.10	-
1519	529390.32	2250508.93	Картометрический метод	0.10	-
1520	529395.15	2250505.29	Картометрический метод	0.10	-
1521	529404.61	2250492.54	Картометрический метод	0.10	-
1522	529415.73	2250472.82	Картометрический метод	0.10	-
1523	529416.39	2250473.55	Картометрический метод	0.10	-
1524	529420.85	2250478.69	Картометрический метод	0.10	-
1525	529426.01	2250483.44	Картометрический метод	0.10	-
1526	529436.32	2250490.46	Картометрический метод	0.10	-
1527	529453.45	2250501.40	Картометрический метод	0.10	-
1528	529456.13	2250504.08	Картометрический метод	0.10	-
1529	529459.22	2250509.45	Картометрический метод	0.10	-
1530	529463.96	2250518.95	Картометрический метод	0.10	-
1531	529468.72	2250529.89	Картометрический метод	0.10	-
1532	529471.61	2250539.40	Картометрический метод	0.10	-

3. Сведения о характерных точках части (частей) границы объекта					
Обозначение характерных точек части границы	Координаты, м		Метод определения координат характерной точки	Средняя квадратическая погрешность положения характерной точки (Mt), м	Описание обозначения точки на местности (при наличии)
	X	Y			
1	2	3	4	5	6
1533	529472.22	2250542.35	Картометрический метод	0.10	-
1534	529472.84	2250550.61	Картометрический метод	0.10	-
1535	529472.43	2250555.76	Картометрический метод	0.10	-
1536	529472.22	2250560.31	Картометрический метод	0.10	-
1537	529471.39	2250566.09	Картометрический метод	0.10	-
1538	529471.81	2250568.36	Картометрический метод	0.10	-
1539	529472.68	2250569.59	Картометрический метод	0.10	-
1540	529472.84	2250569.81	Картометрический метод	0.10	-
1541	529473.67	2250569.80	Картометрический метод	0.10	-
1542	529472.58	2250574.08	Картометрический метод	0.10	-
1543	529469.97	2250579.30	Картометрический метод	0.10	-
1544	529466.38	2250583.87	Картометрический метод	0.10	-
1545	529461.14	2250587.20	Картометрический метод	0.10	-
1546	529452.25	2250592.11	Картометрический метод	0.10	-
1547	529443.53	2250594.82	Картометрический метод	0.10	-
1548	529424.68	2250598.20	Картометрический метод	0.10	-
1549	529417.18	2250601.14	Картометрический метод	0.10	-
1550	529412.62	2250604.72	Картометрический метод	0.10	-
1551	529409.04	2250608.95	Картометрический метод	0.10	-
1552	529406.10	2250614.49	Картометрический метод	0.10	-
1553	529404.80	2250619.06	Картометрический метод	0.10	-
1554	529405.12	2250626.22	Картометрический метод	0.10	-
1555	529407.08	2250633.71	Картометрический метод	0.10	-
1556	529415.23	2250654.24	Картометрический метод	0.10	-
1557	529421.75	2250664.34	Картометрический метод	0.10	-

3. Сведения о характерных точках части (частей) границы объекта					
Обозначение характерных точек части границы	Координаты, м		Метод определения координат характерной точки	Средняя квадратическая погрешность положения характерной точки (Mt), м	Описание обозначения точки на местности (при наличии)
	X	Y			
1	2	3	4	5	6
1558	529427.59	2250669.52	Картометрический метод	0.10	-
1559	529434.44	2250671.47	Картометрический метод	0.10	-
1560	529445.19	2250672.78	Картометрический метод	0.10	-
1561	529461.81	2250671.80	Картометрический метод	0.10	-
1562	529500.60	2250666.26	Картометрический метод	0.10	-
1563	529514.61	2250665.93	Картометрический метод	0.10	-
1564	529524.72	2250667.88	Картометрический метод	0.10	-
1565	529534.82	2250671.80	Картометрический метод	0.10	-
1566	529552.75	2250683.21	Картометрический метод	0.10	-
1567	529565.45	2250689.72	Картометрический метод	0.10	-
1568	529570.18	2250690.43	Картометрический метод	0.10	-
1569	529574.75	2250690.11	Картометрический метод	0.10	-
1570	529579.63	2250687.82	Картометрический метод	0.10	-
1571	529581.59	2250684.89	Картометрический метод	0.10	-
1572	529584.20	2250681.30	Картометрический метод	0.10	-
1573	529588.11	2250679.34	Картометрический метод	0.10	-
1574	529598.20	2250678.36	Картометрический метод	0.10	-
1575	529598.41	2250679.36	Картометрический метод	0.10	-
1576	529598.46	2250679.67	Картометрический метод	0.10	-
1577	529600.62	2250681.28	Картометрический метод	0.10	-
1578	529605.72	2250682.62	Картометрический метод	0.10	-
1579	529632.61	2250686.39	Картометрический метод	0.10	-
1580	529658.14	2250690.42	Картометрический метод	0.10	-
1581	529663.78	2250692.58	Картометрический метод	0.10	-
1582	529669.70	2250695.26	Картометрический метод	0.10	-

3. Сведения о характерных точках части (частей) границы объекта					
Обозначение характерных точек части границы	Координаты, м		Метод определения координат характерной точки	Средняя квадратическая погрешность положения характерной точки (Mt), м	Описание обозначения точки на местности (при наличии)
	X	Y			
1	2	3	4	5	6
1583	529673.73	2250697.41	Картометрический метод	0.10	-
1584	529681.53	2250703.87	Картометрический метод	0.10	-
1585	529687.44	2250707.37	Картометрический метод	0.10	-
1586	529700.62	2250712.48	Картометрический метод	0.10	-
1587	529704.38	2250715.17	Картометрический метод	0.10	-
1588	529707.87	2250717.45	Картометрический метод	0.10	-
1589	529710.29	2250717.86	Картометрический метод	0.10	-
1590	529713.26	2250720.04	Картометрический метод	0.10	-
1591	529717.02	2250723.00	Картометрический метод	0.10	-
1592	529725.89	2250730.26	Картометрический метод	0.10	-
1593	529735.31	2250740.49	Картометрический метод	0.10	-
1594	529740.15	2250748.84	Картометрический метод	0.10	-
1595	529744.18	2250758.53	Картометрический метод	0.10	-
1596	529746.87	2250763.37	Картометрический метод	0.10	-
1597	529750.36	2250767.96	Картометрический метод	0.10	-
1598	529767.30	2250784.09	Картометрический метод	0.10	-
1599	529775.91	2250792.98	Картометрический метод	0.10	-
1600	529787.48	2250802.40	Картометрический метод	0.10	-
1601	529794.74	2250807.27	Картометрический метод	0.10	-
1602	529803.09	2250814.27	Картометрический метод	0.10	-
1603	529806.85	2250819.37	Картометрический метод	0.10	-
1604	529808.46	2250823.41	Картометрический метод	0.10	-
1605	529809.01	2250829.34	Картометрический метод	0.10	-
1606	529807.93	2250836.60	Картометрический метод	0.10	-
1607	529806.31	2250841.71	Картометрический метод	0.10	-

3. Сведения о характерных точках части (частей) границы объекта					
Обозначение характерных точек части границы	Координаты, м		Метод определения координат характерной точки	Средняя квадратическая погрешность положения характерной точки (Mt), м	Описание обозначения точки на местности (при наличии)
	X	Y			
1	2	3	4	5	6
1608	529803.62	2250846.55	Картометрический метод	0.10	-
1609	529801.46	2250849.24	Картометрический метод	0.10	-
1610	529798.78	2250850.86	Картометрический метод	0.10	-
1611	529795.01	2250851.39	Картометрический метод	0.10	-
1612	529792.05	2250851.07	Картометрический метод	0.10	-
1613	529788.55	2250849.99	Картометрический метод	0.10	-
1614	529781.38	2250850.19	Картометрический метод	0.10	-
1615	529776.81	2250849.34	Картометрический метод	0.10	-
1616	529772.95	2250847.19	Картометрический метод	0.10	-
1617	529767.88	2250844.63	Картометрический метод	0.10	-
1618	529765.66	2250843.98	Картометрический метод	0.10	-
1619	529763.53	2250844.07	Картометрический метод	0.10	-
1620	529759.49	2250846.22	Картометрический метод	0.10	-
1621	529753.04	2250849.73	Картометрический метод	0.10	-
1622	529749.54	2250852.15	Картометрический метод	0.10	-
1623	529746.58	2250854.57	Картометрический метод	0.10	-
1624	529743.09	2250860.68	Картометрический метод	0.10	-
1625	529742.28	2250864.72	Картометрический метод	0.10	-
1626	529741.19	2250870.38	Картометрический метод	0.10	-
1627	529741.74	2250874.69	Картометрический метод	0.10	-
1628	529744.15	2250883.30	Картометрический метод	0.10	-
1629	529748.73	2250896.49	Картометрический метод	0.10	-
1630	529754.65	2250909.69	Картометрический метод	0.10	-
1631	529757.62	2250913.99	Картометрический метод	0.10	-
1632	529760.84	2250917.22	Картометрический метод	0.10	-

3. Сведения о характерных точках части (частей) границы объекта					
Обозначение характерных точек части границы	Координаты, м		Метод определения координат характерной точки	Средняя квадратическая погрешность положения характерной точки (Mt), м	Описание обозначения точки на местности (при наличии)
	X	Y			
1	2	3	4	5	6
1633	529766.12	2250920.19	Картометрический метод	0.10	-
1634	529781.20	2250927.11	Картометрический метод	0.10	-
1635	529788.01	2250931.47	Картометрический метод	0.10	-
1636	529802.02	2250942.54	Картометрический метод	0.10	-
1637	529811.98	2250949.03	Картометрический метод	0.10	-
1638	529816.33	2250950.57	Картометрический метод	0.10	-
1639	529821.24	2250949.64	Картометрический метод	0.10	-
1640	529828.03	2250948.21	Картометрический метод	0.10	-
1641	529833.81	2250947.01	Картометрический метод	0.10	-
1642	529840.57	2250944.97	Картометрический метод	0.10	-
1643	529847.17	2250943.47	Картометрический метод	0.10	-
1644	529858.56	2250942.72	Картометрический метод	0.10	-
1645	529872.94	2250943.77	Картометрический метод	0.10	-
1646	529877.88	2250945.26	Картометрический метод	0.10	-
1647	529885.38	2250947.66	Картометрический метод	0.10	-
1648	529888.07	2250949.76	Картометрический метод	0.10	-
1649	529889.42	2250951.56	Картометрический метод	0.10	-
1650	529890.32	2250954.86	Картометрический метод	0.10	-
1651	529890.47	2250959.20	Картометрический метод	0.10	-
1652	529889.43	2250965.65	Картометрический метод	0.10	-
1653	529888.97	2250969.24	Картометрический метод	0.10	-
1654	529888.49	2250972.03	Картометрический метод	0.10	-
1655	529891.38	2250972.00	Картометрический метод	0.10	-
1656	529891.44	2250972.59	Картометрический метод	0.10	-
1657	529893.96	2250985.04	Картометрический метод	0.10	-

3. Сведения о характерных точках части (частей) границы объекта					
Обозначение характерных точек части границы	Координаты, м		Метод определения координат характерной точки	Средняя квадратическая погрешность положения характерной точки (Mt), м	Описание обозначения точки на местности (при наличии)
	X	Y			
1	2	3	4	5	6
1658	529892.52	2250991.72	Картометрический метод	0.10	-
1659	529886.56	2251000.38	Картометрический метод	0.10	-
1660	529883.50	2251010.49	Картометрический метод	0.10	-
1661	529881.69	2251037.38	Картометрический метод	0.10	-
1662	529884.94	2251059.22	Картометрический метод	0.10	-
1663	529890.71	2251074.20	Картометрический метод	0.10	-
1664	529900.65	2251085.21	Картометрический метод	0.10	-
1665	529911.30	2251093.87	Картометрический метод	0.10	-
1666	529922.84	2251100.37	Картометрический метод	0.10	-
1667	529930.78	2251102.36	Картометрический метод	0.10	-
1668	529936.02	2251099.64	Картометрический метод	0.10	-
1669	529947.03	2251091.53	Картометрический метод	0.10	-
1670	529955.33	2251087.91	Картометрический метод	0.10	-
1671	529965.08	2251086.47	Картометрический метод	0.10	-
1672	529974.82	2251089.18	Картометрический метод	0.10	-
1673	529979.33	2251095.86	Картометрический метод	0.10	-
1674	529980.60	2251102.72	Картометрический метод	0.10	-
1675	529977.89	2251111.20	Картометрический метод	0.10	-
1676	529970.85	2251120.23	Картометрический метод	0.10	-
1677	529967.96	2251129.07	Картометрический метод	0.10	-
1678	529968.15	2251138.28	Картометрический метод	0.10	-
1679	529973.56	2251152.71	Картометрический метод	0.10	-
1680	529978.79	2251176.17	Картометрический метод	0.10	-
1681	529980.78	2251192.96	Картометрический метод	0.10	-
1682	529984.21	2251207.22	Картометрический метод	0.10	-

3. Сведения о характерных точках части (частей) границы объекта					
Обозначение характерных точек части границы	Координаты, м		Метод определения координат характерной точки	Средняя квадратическая погрешность положения характерной точки (Mt), м	Описание обозначения точки на местности (при наличии)
	X	Y			
1	2	3	4	5	6
1683	529989.81	2251215.52	Картометрический метод	0.10	-
1684	529998.29	2251222.20	Картометрический метод	0.10	-
1685	530032.22	2251240.79	Картометрический метод	0.10	-
1686	530042.51	2251251.62	Картометрический метод	0.10	-
1687	530056.41	2251269.85	Картометрический метод	0.10	-
1688	530066.51	2251289.89	Картометрический метод	0.10	-
1689	530073.19	2251298.91	Картометрический метод	0.10	-
1690	530090.52	2251313.35	Картометрический метод	0.10	-
1691	530110.01	2251331.40	Картометрический метод	0.10	-
1692	530122.10	2251344.21	Картометрический метод	0.10	-
1693	530134.74	2251361.90	Картометрический метод	0.10	-
1694	530145.03	2251371.47	Картометрический метод	0.10	-
1695	530154.59	2251375.62	Картометрический метод	0.10	-
1696	530166.68	2251374.71	Картометрический метод	0.10	-
1697	530186.18	2251366.95	Картометрический метод	0.10	-
1698	530204.58	2251363.16	Картометрический метод	0.10	-
1699	530215.95	2251362.08	Картометрический метод	0.10	-
1700	530230.76	2251364.07	Картометрический метод	0.10	-
1701	530239.06	2251366.77	Картометрический метод	0.10	-
1702	530246.46	2251374.54	Картометрический метод	0.10	-
1703	530252.78	2251385.72	Картометрический метод	0.10	-
1704	530259.45	2251409.01	Картометрический метод	0.10	-
1705	530267.21	2251421.82	Картометрический метод	0.10	-
1706	530274.80	2251426.87	Картометрический метод	0.10	-
1707	530286.35	2251431.21	Картометрический метод	0.10	-

3. Сведения о характерных точках части (частей) границы объекта					
Обозначение характерных точек части границы	Координаты, м		Метод определения координат характерной точки	Средняя квадратическая погрешность положения характерной точки (Mt), м	Описание обозначения точки на местности (при наличии)
	X	Y			
1	2	3	4	5	6
1708	530307.64	2251432.47	Картометрический метод	0.10	-
1709	530329.85	2251431.74	Картометрический метод	0.10	-
1710	530353.49	2251433.91	Картометрический метод	0.10	-
1711	530376.41	2251433.37	Картометрический метод	0.10	-
1712	530391.39	2251429.95	Картометрический метод	0.10	-
1713	530423.88	2251420.01	Картометрический метод	0.10	-
1714	530454.38	2251412.07	Картометрический метод	0.10	-
1715	530466.84	2251411.72	Картометрический метод	0.10	-
1716	530478.21	2251414.42	Картометрический метод	0.10	-
1717	530489.21	2251419.65	Картометрический метод	0.10	-
1718	530494.99	2251425.43	Картометрический метод	0.10	-
1719	530500.40	2251434.63	Картометрический метод	0.10	-
893	530502.31	2251445.67	Картометрический метод	0.10	-
Часть 10					
1720	531414.39	2251584.44	Картометрический метод	0.10	-
1721	531416.20	2251608.80	Картометрический метод	0.10	-
1722	531408.80	2251610.42	Картометрический метод	0.10	-
1723	531401.49	2251608.44	Картометрический метод	0.10	-
1724	531388.48	2251602.67	Картометрический метод	0.10	-
1725	531384.24	2251597.43	Картометрический метод	0.10	-
1726	531385.24	2251593.10	Картометрический метод	0.10	-
1727	531388.30	2251587.96	Картометрический метод	0.10	-
1728	531394.63	2251578.48	Картометрический метод	0.10	-
1729	531399.77	2251571.89	Картометрический метод	0.10	-
1730	531400.77	2251566.75	Картометрический метод	0.10	-
1731	531400.31	2251562.24	Картометрический метод	0.10	-

3. Сведения о характерных точках части (частей) границы объекта

Обозначение характерных точек части границы	Координаты, м		Метод определения координат характерной точки	Средняя квадратическая погрешность положения характерной точки (Mt), м	Описание обозначения точки на местности (при наличии)
	X	Y			
1	2	3	4	5	6
1732	531401.94	2251561.42	Картометрический метод	0.10	-
1733	531404.37	2251563.14	Картометрический метод	0.10	-
1734	531411.32	2251564.40	Картометрический метод	0.10	-
1735	531422.87	2251567.83	Картометрический метод	0.10	-
1736	531423.86	2251570.27	Картометрический метод	0.10	-
1737	531421.52	2251573.43	Картометрический метод	0.10	-
1738	531416.37	2251575.32	Картометрический метод	0.10	-
1739	531414.21	2251577.49	Картометрический метод	0.10	-
1720	531414.39	2251584.44	Картометрический метод	0.10	-

Раздел 3

Сведения о местоположении измененных (уточненных) границ объекта

1. Система координат -

2. Сведения о характерных точках границ объекта

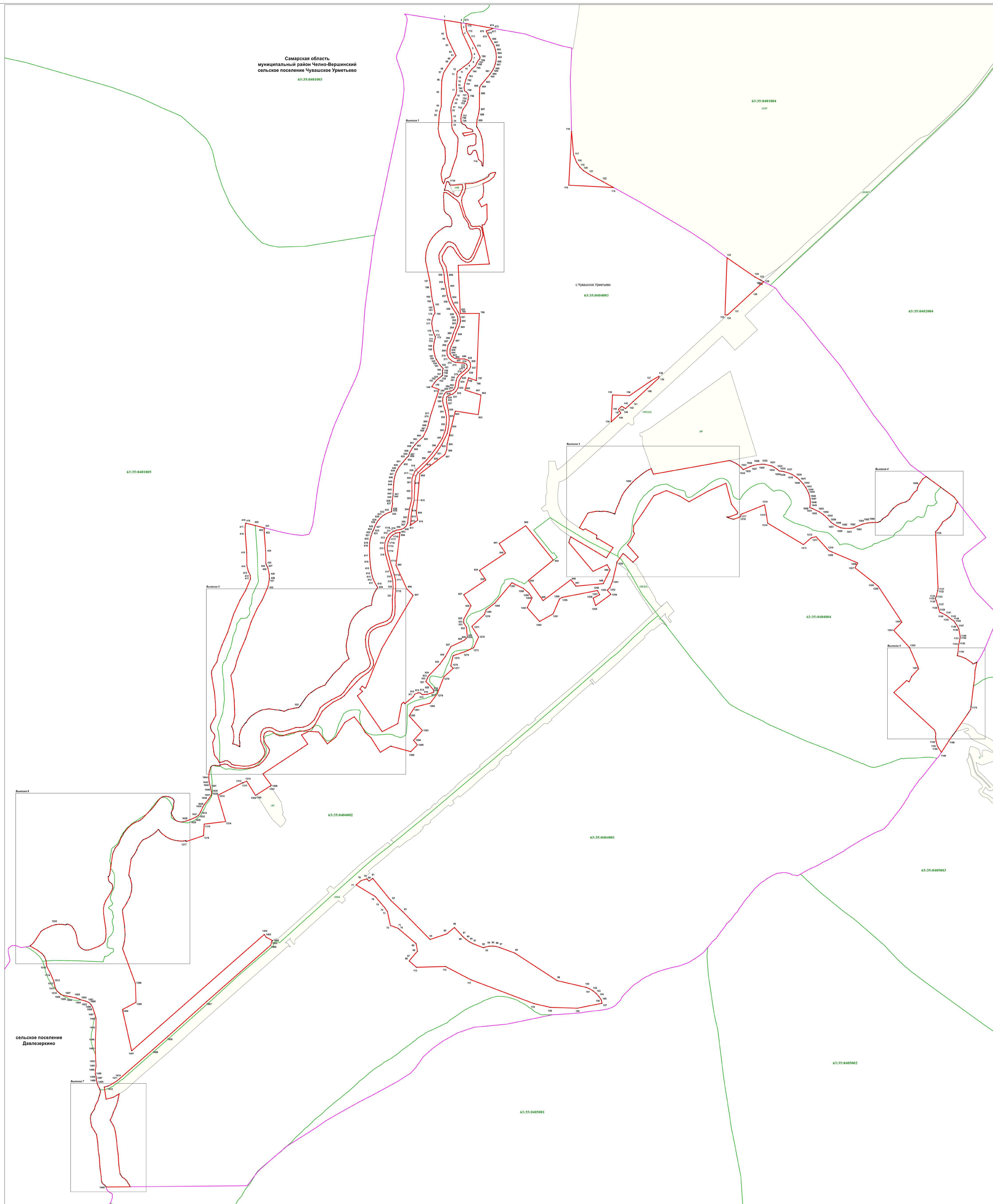
Обозначение характерных точек границ	Существующие координаты, м		Измененные (уточненные) координаты, м		Метод определения координат характерной точки	Средняя квадратическая погрешность положения характерной точки (Mt), м	Описание обозначения точки на местности (при наличии)
	X	Y	X	Y			
1	2	3	4	5	6	7	8
-	-	-	-	-	-	-	

3. Сведения о характерных точках части (частей) границы объекта

Обозначение характерных точек части границы	Существующие координаты, м		Измененные (уточненные) координаты, м		Метод определения координат характерной точки	Средняя квадратическая погрешность положения характерной точки (Mt), м	Описание обозначения точки на местности (при наличии)
	X	Y	X	Y			
1	2	3	4	5	6	7	8
-	-	-	-	-	-	-	







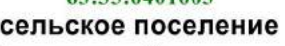

Текстовое описание местоположения границ населенных пунктов, территориальных зон

Прохождение границы		Описание прохождения границы
от точки	до точки	
1	2	3
-	-	-



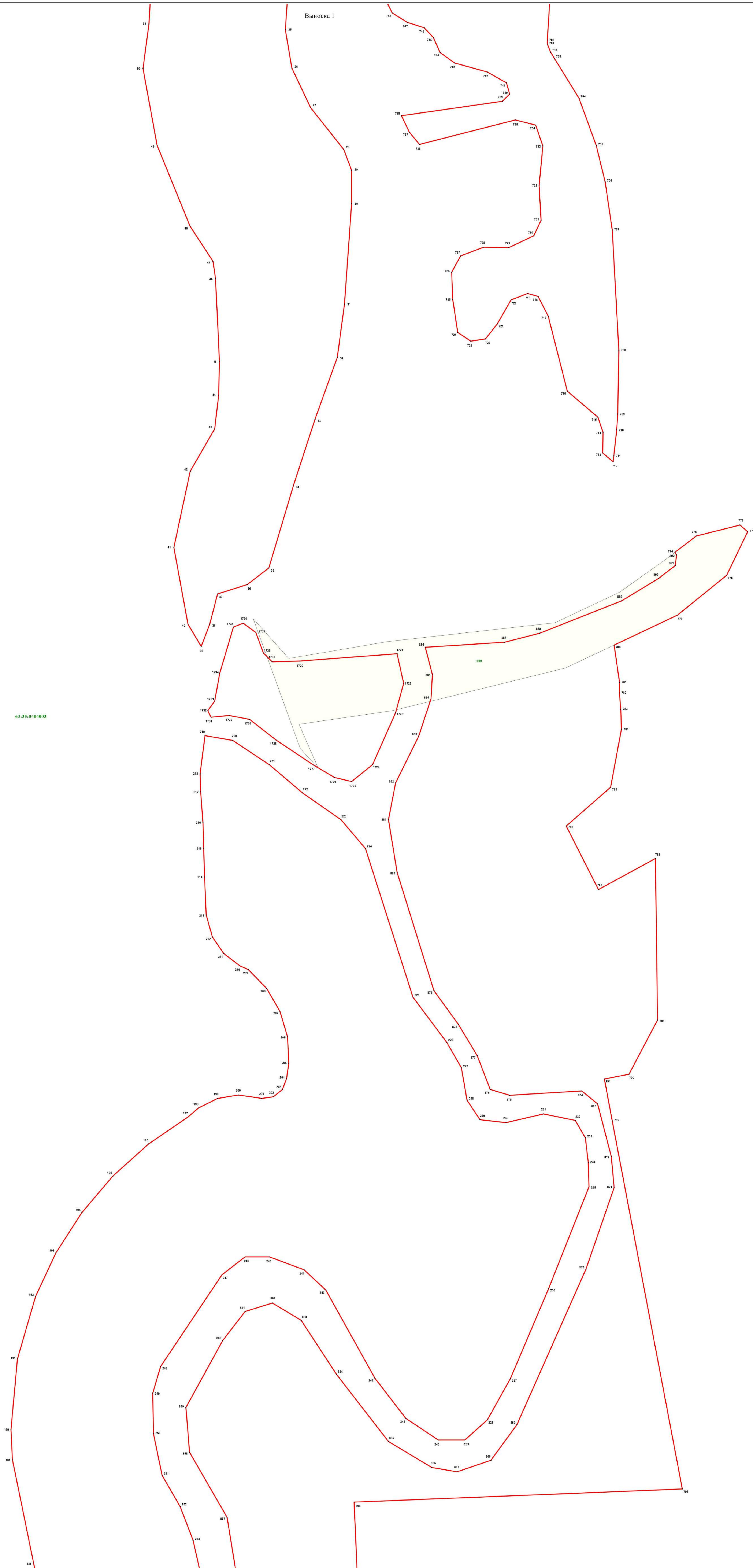
Масштаб 1 : 3300

Используемые условные знаки и обозначения:

-  - характерная точка границы
-  - граница территориальной зоны
-  - граница сельского поселения, населенного пункта
-  - граница кадастрового квартала
-  - земельный участок, кадастровый номер
-  - подпись кадастрового квартала
-  - наименование сельского поселения
-  - наименование населенного пункта

План границ объекта

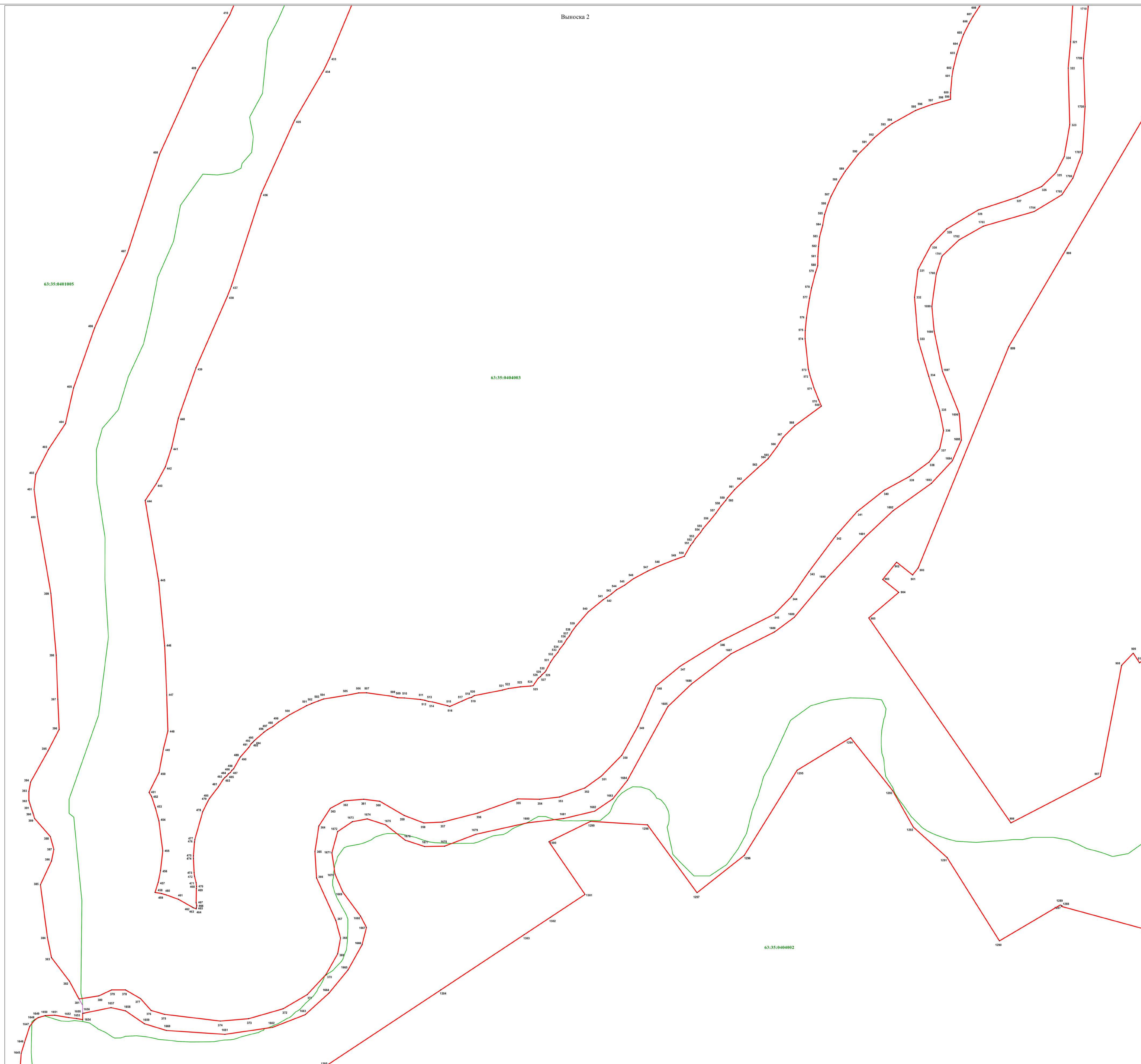
Выносок 1



Масштаб 1 : 400

- Используемые условные знаки и обозначения:
- характерная точка границы
 - граница территориальной зоны
 - земельный участок, кадастровый номер
 - подпись кадастрового квартала



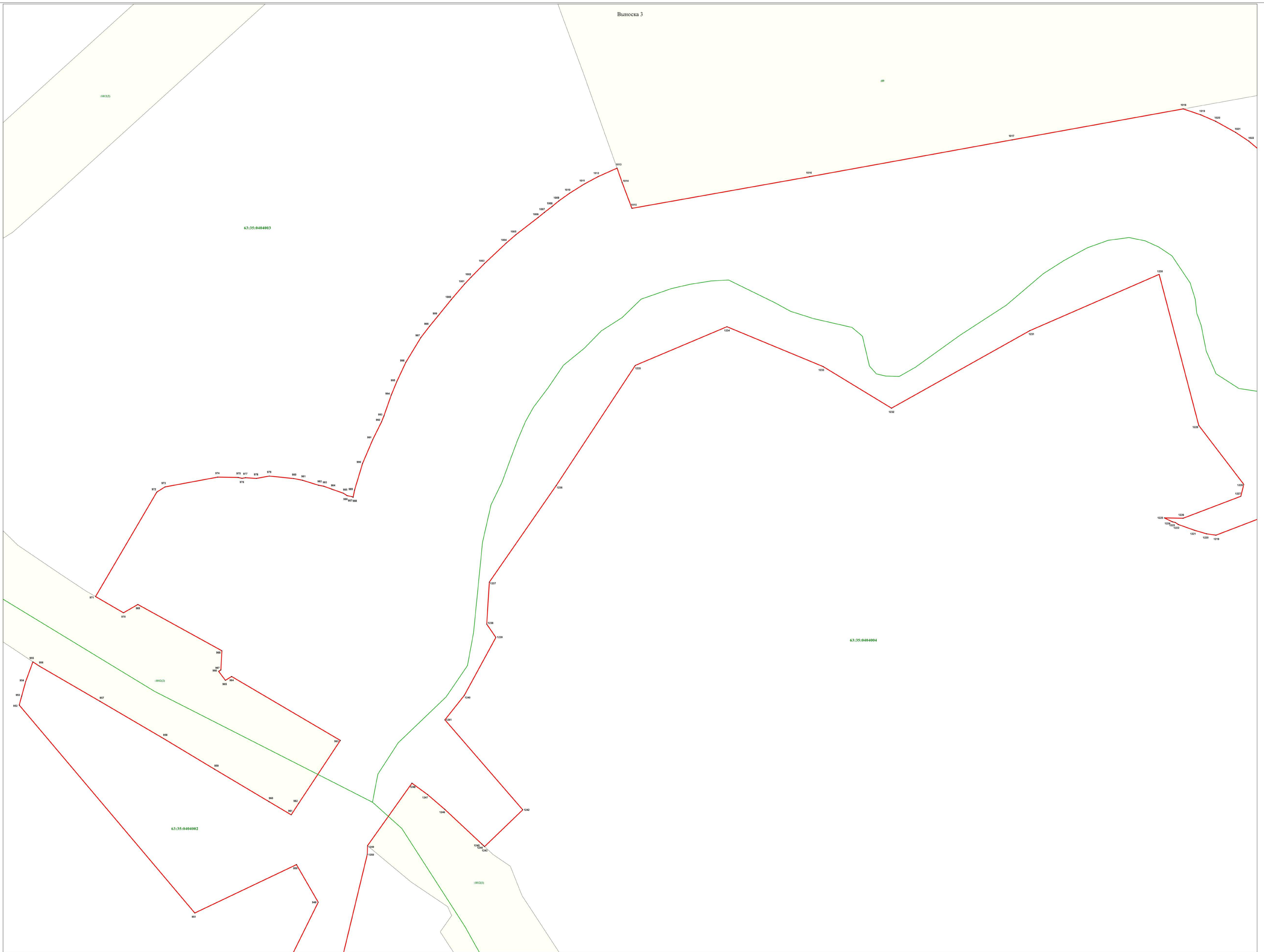


Масштаб 1 : 700

Используемые условные знаки и обозначения:

- характерная точка границы
- граница территориальной зоны
- граница сельского поселения, населенного пункта
- граница кадастрового квартала
- 63:35-0401003 - полость кадастрового квартала

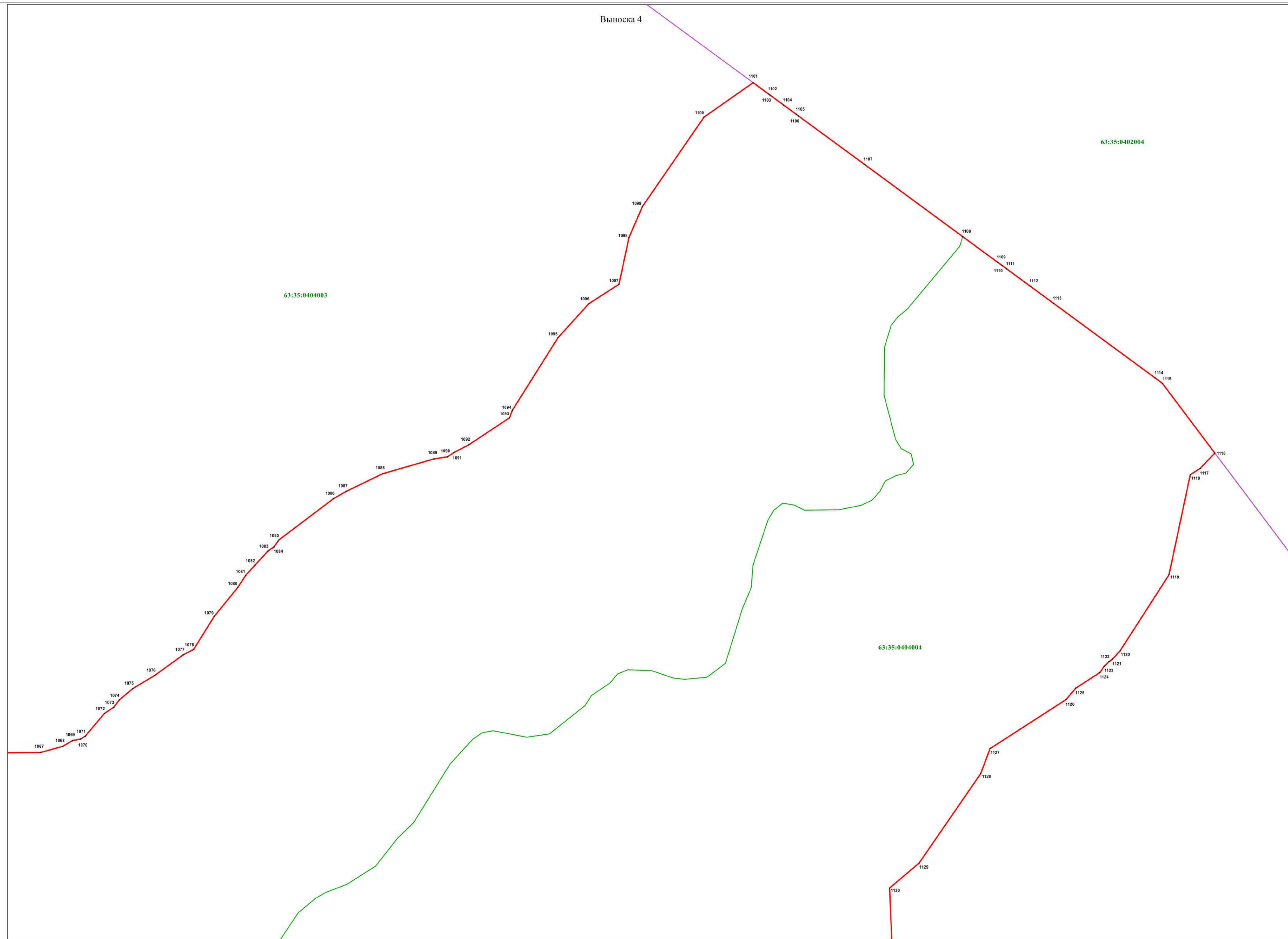




Масштаб 1 : 500

- Используемые условные знаки и обозначения:
- характеристическая точка границы
 - граница территориальной зоны
 - граница кадастрового квартала
 - земельный участок, кадастровый номер
 - подпись кадастрового квартала





Масштаб 1 : 400

Используемые условные знаки и обозначения:

- 1067 - характерная точка границы
- (red line) - граница территориальной зоны
- (purple line) - граница населенного пункта
- (green line) - граница кадастрового квартала
- 63:35:0401003 - подпись кадастрового квартала

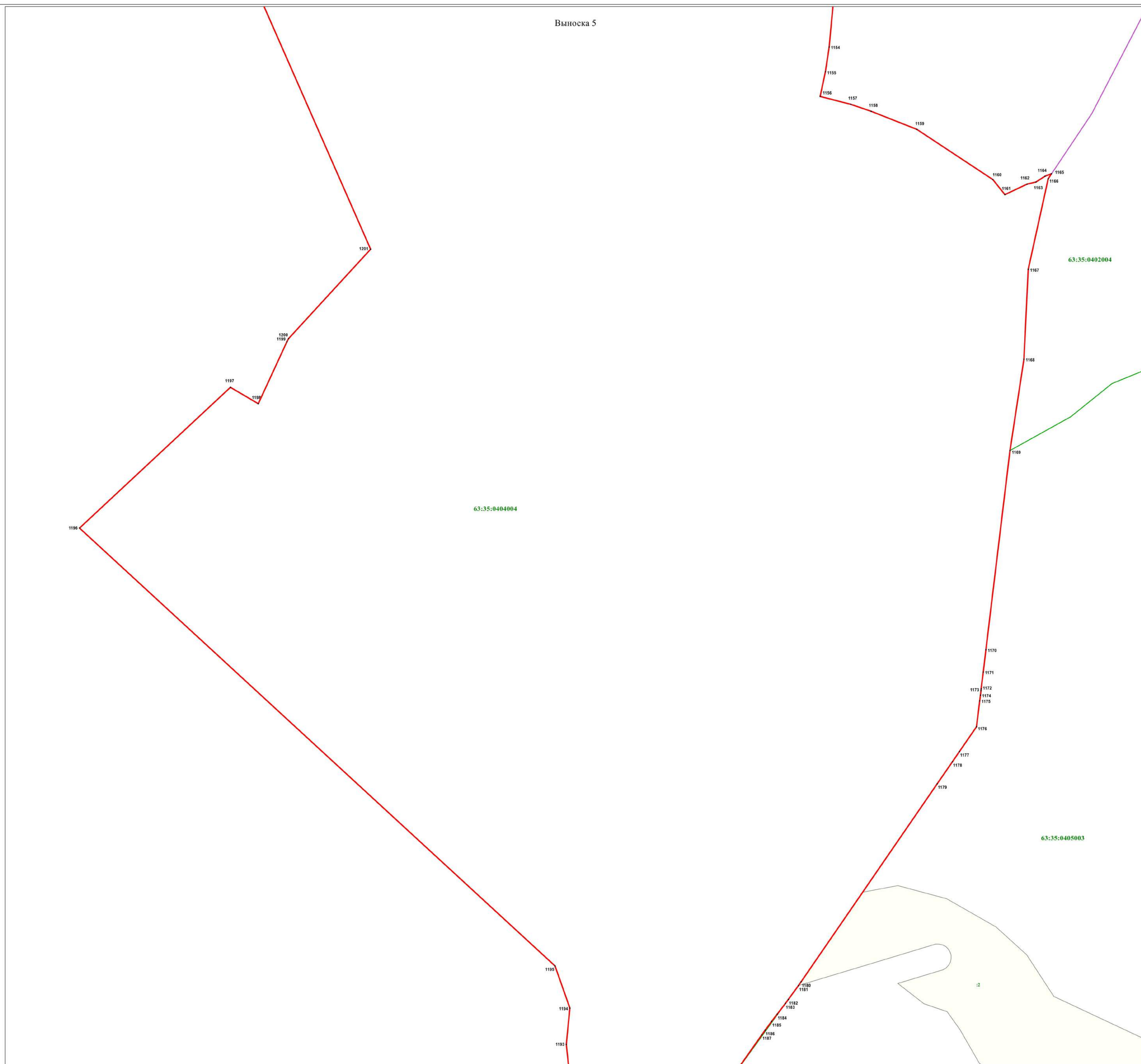


Подпись кадастрового инженера: *Максимова М.И.В.*
Дата 10.06.2022

Место для оттиска печати (при наличии) лица, составившего описание местоположения границ объекта







План границ объекта

Выноска 5

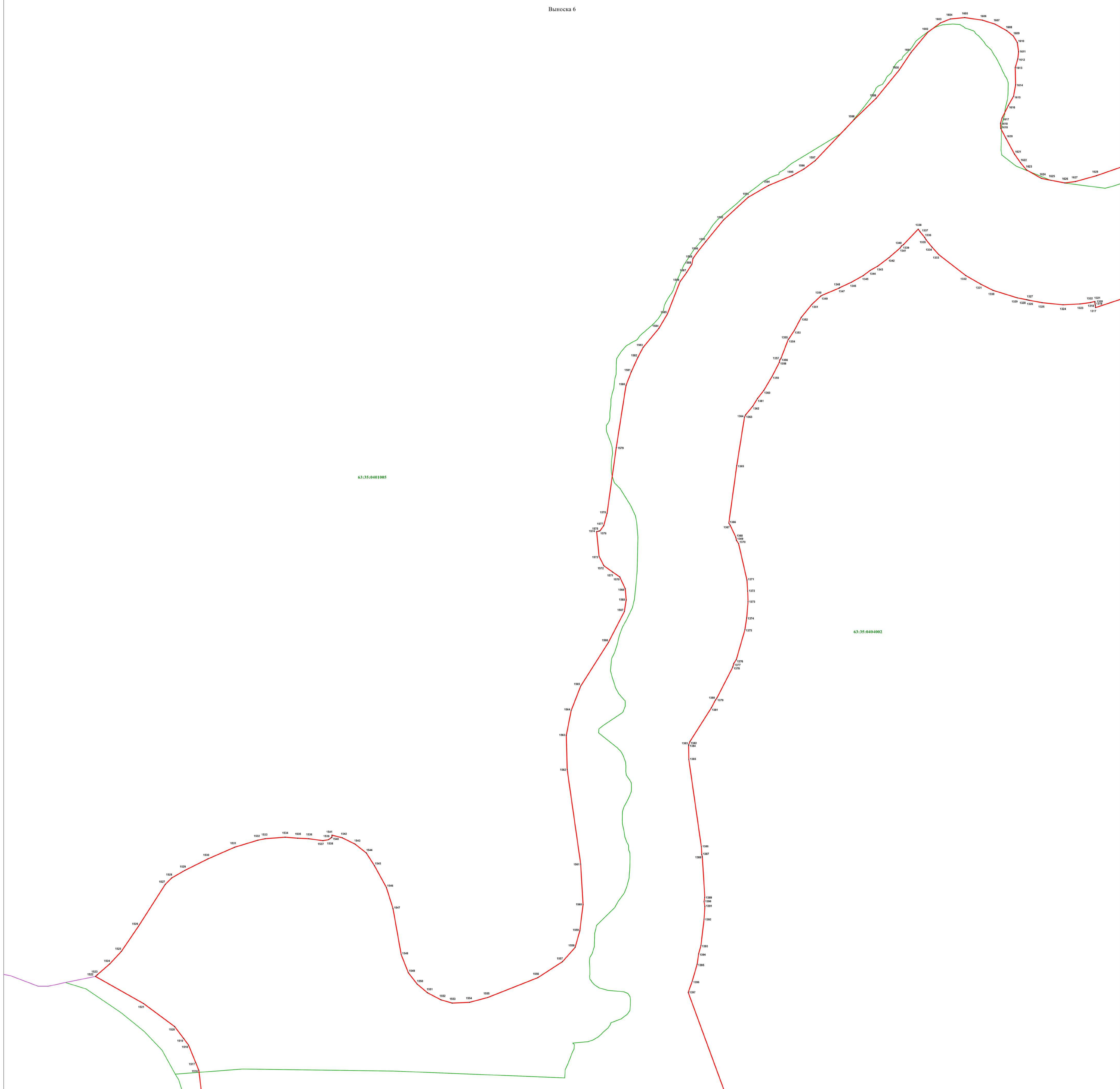


Масштаб 1 : 500

Используемые условные знаки и обозначения:

-  - характеристическая точка границы
-  - граница территориальной зоны
-  - граница населенного пункта
-  - граница кадастрового квартала
-  - земельный участок, кадастровый номер
-  - подпись кадастрового квартала





План границ объекта

Выноска 7







63:35:0404002

1844

63:35:0404001

Масштаб 1 : 400

Используемые условные знаки и обозначения:

-  - характерная точка границы
-  - граница территориальной зоны
-  - граница сельского поселения, населенного пункта
-  - граница кадастрового квартала
-  - земельный участок, кадастровый номер
-  - подпись кадастрового квартала



Описание местоположения границ

Зона отдыха, спорта и туризма (Р2)

(наименование объекта, местоположение границ которого описано (далее - объект))

Раздел 1

Сведения об объекте

№ п/п	Характеристики объекта	Описание характеристик
1	2	3
1.	Местоположение объекта	Самарская область, район Челно-Вершинский, сельское поселение Чувашское Урметьево
2.	Площадь объекта +/- величина погрешности определения площади (Р +/- Дельта Р)	8418 кв.м +/- 803 кв.м
3.	Иные характеристики объекта	-

Раздел 2

Сведения о местоположении границ объекта

1. Система координат МСК-63, зона 2

2. Сведения о характерных точках границ объекта

Обозначение характерных точек границ	Координаты, м		Метод определения координат характерной точки	Средняя квадратическая погрешность положения характерной точки (Mt), м	Описание обозначения точки на местности (при наличии)
	X	Y			
1	2	3	4	5	6
-	-	-	-	-	-

3. Сведения о характерных точках части (частей) границы объекта

Обозначение характерных точек части границы	Координаты, м		Метод определения координат характерной точки	Средняя квадратическая погрешность положения характерной точки (Mt), м	Описание обозначения точки на местности (при наличии)
	X	Y			
1	2	3	4	5	6
Часть 1					
1	530014.16	2251960.22	Аналитический метод	0.10	-
2	530038.16	2251992.23	Аналитический метод	0.10	-
3	530022.16	2252004.22	Аналитический метод	0.10	-
4	530011.95	2251990.62	Картометрический метод	0.10	-
5	529998.15	2251972.23	Аналитический метод	0.10	-
1	530014.16	2251960.22	Аналитический метод	0.10	-
Часть 2					
6	529695.82	2252073.51	Картометрический метод	0.10	-
7	529772.30	2252177.18	Картометрический метод	0.10	-
8	529742.56	2252199.58	Картометрический метод	0.10	-
9	529714.35	2252217.96	Картометрический метод	0.10	-
10	529672.11	2252130.19	Картометрический метод	0.10	-
11	529655.77	2252103.96	Картометрический метод	0.10	-
6	529695.82	2252073.51	Картометрический метод	0.10	-

Раздел 3

Сведения о местоположении измененных (уточненных) границ объекта

1. Система координат -

2. Сведения о характерных точках границ объекта

Обозначение характерных точек границ	Существующие координаты, м		Измененные (уточненные) координаты, м		Метод определения координат характерной точки	Средняя квадратическая погрешность положения характерной точки (Mt), м	Описание обозначения точки на местности (при наличии)
	X	Y	X	Y			
1	2	3	4	5	6	7	8
-	-	-	-	-	-	-	

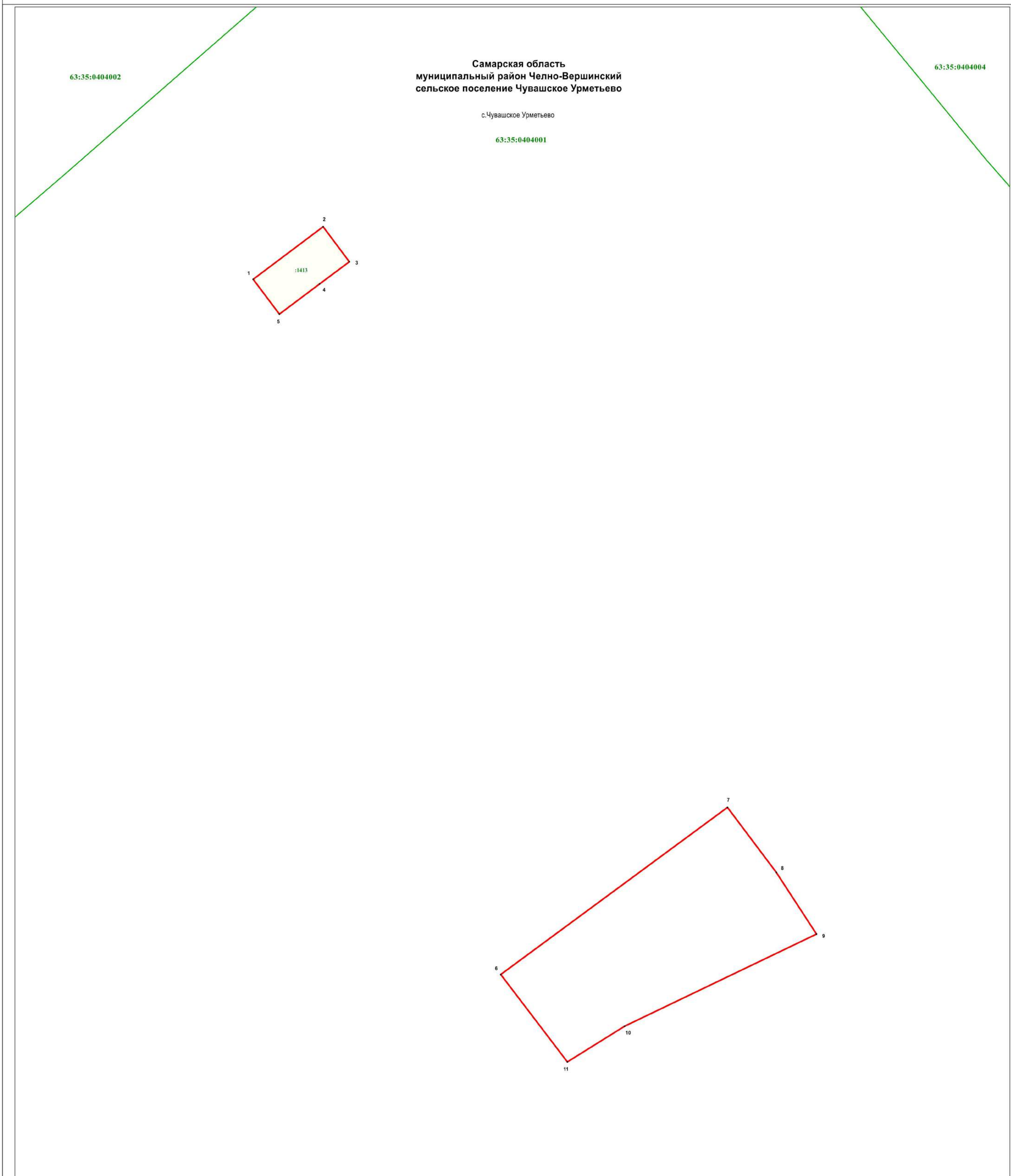
3. Сведения о характерных точках части (частей) границы объекта

Обозначение характерных точек части границы	Существующие координаты, м		Измененные (уточненные) координаты, м		Метод определения координат характерной точки	Средняя квадратическая погрешность положения характерной точки (Mt), м	Описание обозначения точки на местности (при наличии)
	X	Y	X	Y			
1	2	3	4	5	6	7	8
-	-	-	-	-	-	-	

Текстовое описание местоположения границ населенных пунктов, территориальных зон





Прохождение границы		Описание прохождения границы
от точки	до точки	
1	2	3
-	-	-

План границ объекта



Масштаб 1 : 1200

Используемые условные знаки и обозначения:

-  - характеристическая точка границы
-  - граница территориальной зоны
-  - граница кадастрового квартала
-  - земельный участок, кадастровый номер
- 63:35:0404001** - подпись кадастрового квартала
- сельское поселение Чувашское Урметьево** - наименование сельского поселения
- с. Чувашское Урметьево** - наименование населенного пункта



Подпись кадастрового инженера  И.В. Максимова/
Дата 11.06.2022

Место для отиска печати (при наличии) лица, составившего описание местоположения границ объекта

Описание местоположения границ

Зона специального назначения, связанная с захоронениями (Сп1/1)

(наименование объекта, местоположение границ которого описано (далее - объект))

Раздел 1

Сведения об объекте

№ п/п	Характеристики объекта	Описание характеристик
1	2	3
1.	Местоположение объекта	Самарская область, район Челно-Вершинский, сельское поселение Чувашское Урметьево, деревня Новое Урметьево
2.	Площадь объекта +/- величина погрешности определения площади (Р +/- Дельта Р)	1535 кв.м +/- 343 кв.м
3.	Иные характеристики объекта	-

Раздел 2

Сведения о местоположении границ объекта

1. Система координат МСК-63, зона 2

2. Сведения о характерных точках границ объекта

Обозначение характерных точек границ	Координаты, м		Метод определения координат характерной точки	Средняя квадратическая погрешность положения характерной точки (Mt), м	Описание обозначения точки на местности (при наличии)
	X	Y			
1	2	3	4	5	6
-	-	-	-	-	

3. Сведения о характерных точках части (частей) границы объекта

Обозначение характерных точек части границы	Координаты, м		Метод определения координат характерной точки	Средняя квадратическая погрешность положения характерной точки (Mt), м	Описание обозначения точки на местности (при наличии)
	X	Y			
1	2	3	4	5	6
Часть 1					
1	534814.37	2253032.72	Картометрический метод	0.10	-
2	534825.65	2253038.48	Картометрический метод	0.10	-
3	534845.82	2253052.90	Картометрический метод	0.10	-
4	534829.34	2253092.73	Картометрический метод	0.10	-
5	534799.66	2253069.79	Картометрический метод	0.10	-
1	534814.37	2253032.72	Картометрический метод	0.10	-

Раздел 3

Сведения о местоположении измененных (уточненных) границ объекта

1. Система координат -

2. Сведения о характерных точках границ объекта

Обозначение характерных точек границ	Существующие координаты, м		Измененные (уточненные) координаты, м		Метод определения координат характерной точки	Средняя квадратическая погрешность положения характерной точки (Mt), м	Описание обозначения точки на местности (при наличии)
	X	Y	X	Y			
1	2	3	4	5	6	7	8
-	-	-	-	-	-	-	

3. Сведения о характерных точках части (частей) границы объекта

Обозначение характерных точек части границы	Существующие координаты, м		Измененные (уточненные) координаты, м		Метод определения координат характерной точки	Средняя квадратическая погрешность положения характерной точки (Mt), м	Описание обозначения точки на местности (при наличии)
	X	Y	X	Y			
1	2	3	4	5	6	7	8
-	-	-	-	-	-	-	

Текстовое описание местоположения границ населенных пунктов, территориальных зон

Прохождение границы		Описание прохождения границы
от точки	до точки	
1	2	3
-	-	-

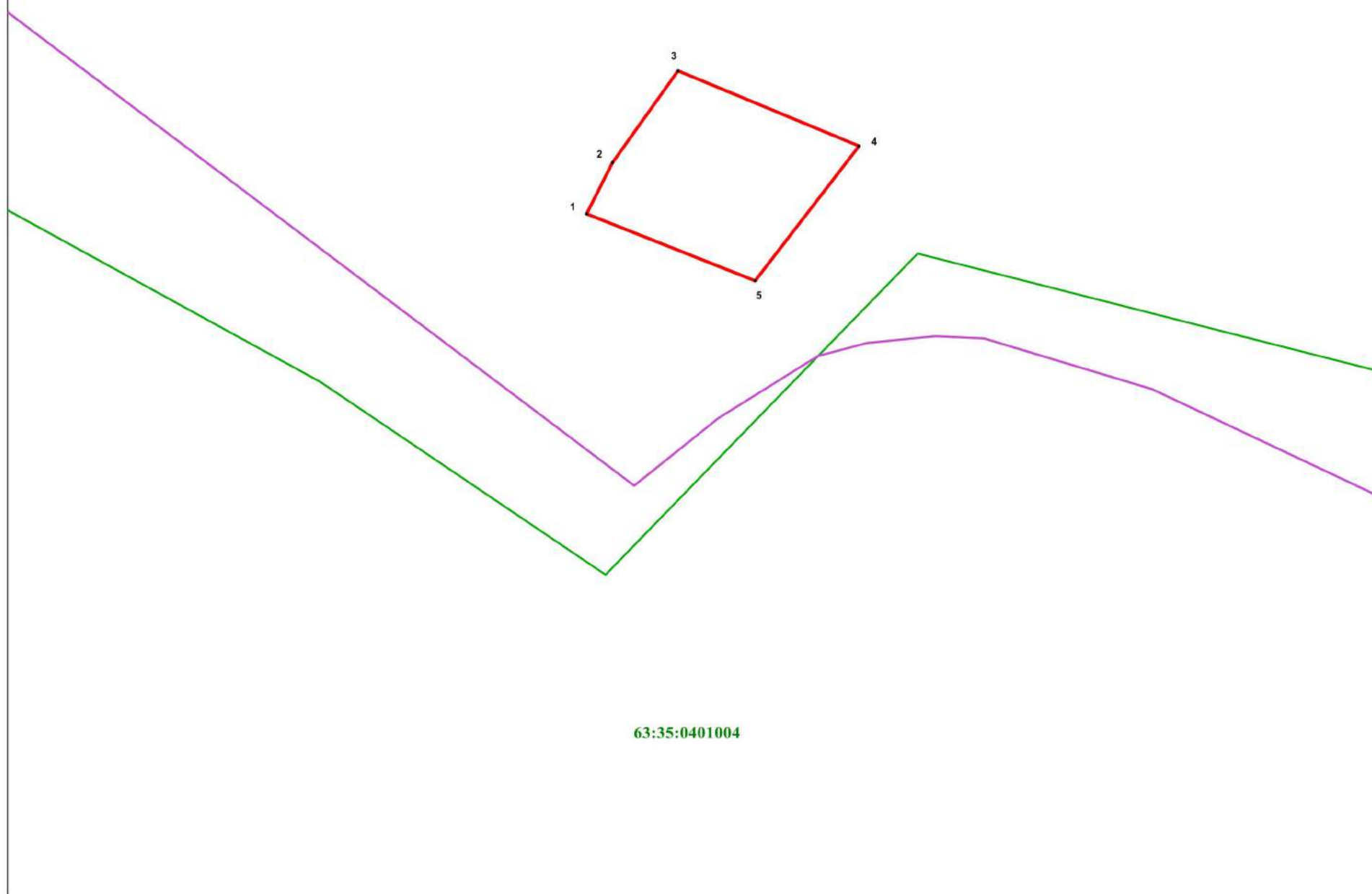
Раздел 4
Зона специального назначения, связанная с захоронениями (СП1/1)
(наименование объекта)

План границ объекта

Самарская область
муниципальный район Челно-Вершинский
сельское поселение Чувашское Урметьево

д.Новое Урметьево

63:35:0401002



Масштаб 1 : 1200

Используемые условные знаки и обозначения:

- .1 - характерная точка границы
- (red line) - граница территориальной зоны
- (purple line) - граница населенного пункта
- (green line) - граница кадастрового квартала
- 63:35:0401002 - подпись кадастрового квартала
- сельское поселение Чувашское Урметьево - наименование сельского поселения
- д.Новое Урметьево - наименование населенного пункта



Подпись кадастрового инженера И.В.Максимова/

Дата 11.06.2022

Место для оттиска печати (при наличии) лица, составившего описание местоположения границ объекта

Описание местоположения границ

Зона специального назначения, связанная с захоронениями (Сп1/2)

(наименование объекта, местоположение границ которого описано (далее - объект))

Раздел 1

Сведения об объекте

№ п/п	Характеристики объекта	Описание характеристик
1	2	3
1.	Местоположение объекта	Самарская область, район Челно-Вершинский, сельское поселение Чувашское Урметьево, село Чувашское Урметьево
2.	Площадь объекта +/- величина погрешности определения площади (Р +/- Дельта Р)	1149 кв.м +/- 297 кв.м
3.	Иные характеристики объекта	-

Раздел 2

Сведения о местоположении границ объекта

1. Система координат МСК-63, зона 2

2. Сведения о характерных точках границ объекта

Обозначение характерных точек границ	Координаты, м		Метод определения координат характерной точки	Средняя квадратическая погрешность положения характерной точки (Mt), м	Описание обозначения точки на местности (при наличии)
	X	Y			
1	2	3	4	5	6
-	-	-	-	-	

3. Сведения о характерных точках части (частей) границы объекта

Обозначение характерных точек части границы	Координаты, м		Метод определения координат характерной точки	Средняя квадратическая погрешность положения характерной точки (Mt), м	Описание обозначения точки на местности (при наличии)
	X	Y			
1	2	3	4	5	6
Часть 1					
1	530341.21	2251119.69	Аналитический метод	0.10	-
2	530327.80	2251155.72	Аналитический метод	0.10	-
3	530298.72	2251147.26	Картометрический метод	0.10	-
4	530303.34	2251117.49	Картометрический метод	0.10	-
1	530341.21	2251119.69	Аналитический метод	0.10	-

Раздел 3

Сведения о местоположении измененных (уточненных) границ объекта

1. Система координат -

2. Сведения о характерных точках границ объекта

Обозначение характерных точек границ	Существующие координаты, м		Измененные (уточненные) координаты, м		Метод определения координат характерной точки	Средняя квадратическая погрешность положения характерной точки (Mt), м	Описание обозначения точки на местности (при наличии)
	X	Y	X	Y			
1	2	3	4	5	6	7	8
-	-	-	-	-	-	-	

3. Сведения о характерных точках части (частей) границы объекта

Обозначение характерных точек части границы	Существующие координаты, м		Измененные (уточненные) координаты, м		Метод определения координат характерной точки	Средняя квадратическая погрешность положения характерной точки (Mt), м	Описание обозначения точки на местности (при наличии)
	X	Y	X	Y			
1	2	3	4	5	6	7	8
-	-	-	-	-	-	-	

Текстовое описание местоположения границ населенных пунктов, территориальных зон

Прохождение границы		Описание прохождения границы
от точки	до точки	
1	2	3
-	-	-

Раздел 4
Зона специального назначения, связанная с захоронениями (Сп1/2)
(наименование объекта)

План границ объекта

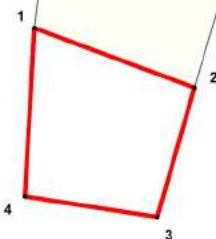
Самарская область
муниципальный район Челно-Вершинский
сельское поселение Чувашское Урметьево

63:35:0401005

с. Чувашское Урметьево




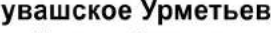
63:35:0404003

108



Масштаб 1 : 1700

Используемые условные знаки и обозначения:

-  - характеристическая точка границы
 -  - граница территориальной зоны
 -  - граница населенного пункта
 -  - граница кадастрового квартала
 -  - земельный участок, кадастровый номер
 -  - подпись кадастрового квартала
 -  - наименование сельского поселения
 -  - наименование населенного пункта
- 63:35:0404003:108
сельское поселение
Чувашское Урметьево
с. Чувашское Урметьево



Подпись кадастрового инженера И.В.Максимова

Дата 10.06.2022

Место для оттиска печати (при наличии) лица, составившего описание местоположения границ объекта

Описание местоположения границ

Зона специального назначения, связанная с захоронениями (Сп1/3)

(наименование объекта, местоположение границ которого описано (далее - объект))

Раздел 1

Сведения об объекте

№ п/п	Характеристики объекта	Описание характеристик
1	2	3
1.	Местоположение объекта	Самарская область, район Челно-Вершинский, сельское поселение Чувашское Урметьево
2.	Площадь объекта +/- величина погрешности определения площади (P +/- Дельта P)	1050 кв.м +/- 284 кв.м
3.	Иные характеристики объекта	-

Раздел 2

Сведения о местоположении границ объекта

1. Система координат МСК-63, зона 2

2. Сведения о характерных точках границ объекта

Обозначение характерных точек границ	Координаты, м		Метод определения координат характерной точки	Средняя квадратическая погрешность положения характерной точки (Mt), м	Описание обозначения точки на местности (при наличии)
	X	Y			
1	2	3	4	5	6
-	-	-	-	-	

3. Сведения о характерных точках части (частей) границы объекта

Обозначение характерных точек части границы	Координаты, м		Метод определения координат характерной точки	Средняя квадратическая погрешность положения характерной точки (Mt), м	Описание обозначения точки на местности (при наличии)
	X	Y			
1	2	3	4	5	6
Часть 1					
1	530058.83	2250841.98	Аналитический метод	0.10	-
2	530067.40	2250856.88	Аналитический метод	0.10	-
3	530015.95	2250882.15	Аналитический метод	0.10	-
4	530006.47	2250865.00	Аналитический метод	0.10	-
1	530058.83	2250841.98	Аналитический метод	0.10	-

Раздел 3

Сведения о местоположении измененных (уточненных) границ объекта

1. Система координат -

2. Сведения о характерных точках границ объекта

Обозначение характерных точек границ	Существующие координаты, м		Измененные (уточненные) координаты, м		Метод определения координат характерной точки	Средняя квадратическая погрешность положения характерной точки (Mt), м	Описание обозначения точки на местности (при наличии)
	X	Y	X	Y			
1	2	3	4	5	6	7	8
-	-	-	-	-	-	-	

3. Сведения о характерных точках части (частей) границы объекта

Обозначение характерных точек части границы	Существующие координаты, м		Измененные (уточненные) координаты, м		Метод определения координат характерной точки	Средняя квадратическая погрешность положения характерной точки (Mt), м	Описание обозначения точки на местности (при наличии)
	X	Y	X	Y			
1	2	3	4	5	6	7	8
-	-	-	-	-	-	-	

Текстовое описание местоположения границ населенных пунктов, территориальных зон

Прохождение границы		Описание прохождения границы
от точки	до точки	
1	2	3
-	-	-

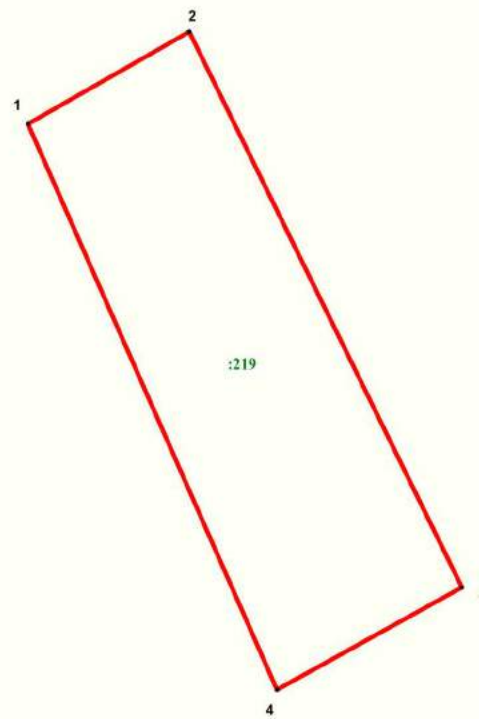
Раздел 4
Зона специального назначения, связанная с захоронениями (Сп1-3)
(наименование объекта)

План границ объекта

Самарская область
муниципальный район Челно-Вершинский
сельское поселение Чувашское Урметьево





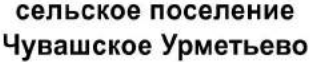
63:35:0401005

:7



Масштаб 1 : 700

Используемые условные знаки и обозначения:

-  - характерная точка границы
-  - граница территориальной зоны
-  - земельный участок, кадастровый номер
-  - подпись кадастрового квартала
-  - наименование сельского поселения



Подпись кадастрового инженера

Дата 11.06.2022

Место для оттиска печати (при наличии) лица, составившего описание местоположения границ объекта

Описание местоположения границ

Зона сельскохозяйственного использования (Сх1/1)

(наименование объекта, местоположение границ которого описано (далее - объект))

Раздел 1

Сведения об объекте

№ п/п	Характеристики объекта	Описание характеристик
1	2	3
1.	Местоположение объекта	Самарская область, район Челно-Вершинский, сельское поселение Чувашское Урметьево, деревня Новое Урметьево
2.	Площадь объекта +/- величина погрешности определения площади (Р +/- Дельта Р)	203165 кв.м +/- 3944 кв.м
3.	Иные характеристики объекта	-

Раздел 2

Сведения о местоположении границ объекта

1. Система координат МСК-63, зона 2

2. Сведения о характерных точках границ объекта

Обозначение характерных точек границ	Координаты, м		Метод определения координат характерной точки	Средняя квадратическая погрешность положения характерной точки (Mt), м	Описание обозначения точки на местности (при наличии)
	X	Y			
1	2	3	4	5	6
-	-	-	-	-	-

3. Сведения о характерных точках части (частей) границы объекта

Обозначение характерных точек части границы	Координаты, м		Метод определения координат характерной точки	Средняя квадратическая погрешность положения характерной точки (Mt), м	Описание обозначения точки на местности (при наличии)
	X	Y			
1	2	3	4	5	6
Часть 1					
1	535199.80	2253419.32	Картометрический метод	0.10	-
2	535194.01	2253424.66	Картометрический метод	0.10	-
3	535187.76	2253427.98	Картометрический метод	0.10	-
4	535176.43	2253436.25	Картометрический метод	0.10	-
5	535167.21	2253448.39	Картометрический метод	0.10	-
6	535158.10	2253446.44	Картометрический метод	0.10	-
7	535151.23	2253446.34	Картометрический метод	0.10	-
8	535132.04	2253449.86	Картометрический метод	0.10	-
9	535121.88	2253455.33	Картометрический метод	0.10	-
10	535115.82	2253459.56	Картометрический метод	0.10	-
11	535108.78	2253458.69	Картометрический метод	0.10	-
12	535102.58	2253458.22	Картометрический метод	0.10	-
13	535094.95	2253458.10	Картометрический метод	0.10	-
14	535086.04	2253458.48	Картометрический метод	0.10	-
15	535070.62	2253461.85	Картометрический метод	0.10	-
16	535061.44	2253465.63	Картометрический метод	0.10	-

3. Сведения о характерных точках части (частей) границы объекта					
Обозначение характерных точек части границы	Координаты, м		Метод определения координат характерной точки	Средняя квадратическая погрешность положения характерной точки (M _t), м	Описание обозначения точки на местности (при наличии)
	X	Y			
1	2	3	4	5	6
17	535049.50	2253470.59	Картометрический метод	0.10	-
18	535047.64	2253471.84	Картометрический метод	0.10	-
19	535039.17	2253476.60	Картометрический метод	0.10	-
20	535024.57	2253487.62	Картометрический метод	0.10	-
21	535007.09	2253498.56	Картометрический метод	0.10	-
22	535000.87	2253504.97	Картометрический метод	0.10	-
23	534994.72	2253509.06	Картометрический метод	0.10	-
24	534991.87	2253512.93	Картометрический метод	0.10	-
25	534987.62	2253516.30	Картометрический метод	0.10	-
26	534983.88	2253519.59	Картометрический метод	0.10	-
27	534972.98	2253535.16	Картометрический метод	0.10	-
28	534957.16	2253545.53	Картометрический метод	0.10	-
29	534950.80	2253553.06	Картометрический метод	0.10	-
30	534943.06	2253564.57	Картометрический метод	0.10	-
31	534933.78	2253579.42	Картометрический метод	0.10	-
32	534930.47	2253585.79	Картометрический метод	0.10	-
33	534927.24	2253596.35	Картометрический метод	0.10	-
34	534926.11	2253602.35	Картометрический метод	0.10	-
35	534915.74	2253617.95	Картометрический метод	0.10	-
36	534909.88	2253633.50	Картометрический метод	0.10	-
37	534903.14	2253637.87	Картометрический метод	0.10	-
38	534894.08	2253651.00	Картометрический метод	0.10	-
39	534874.88	2253664.55	Картометрический метод	0.10	-
40	534857.91	2253675.08	Картометрический метод	0.10	-
41	534877.06	2253647.90	Аналитический метод	2.50	-

3. Сведения о характерных точках части (частей) границы объекта					
Обозначение характерных точек части границы	Координаты, м		Метод определения координат характерной точки	Средняя квадратическая погрешность положения характерной точки (M _t), м	Описание обозначения точки на местности (при наличии)
	X	Y			
1	2	3	4	5	6
42	534880.46	2253633.29	Аналитический метод	2.50	-
43	534877.54	2253629.88	Аналитический метод	2.50	-
44	534813.23	2253617.69	Картометрический метод	0.10	-
45	534738.69	2253593.34	Аналитический метод	2.50	-
46	534736.73	2253592.46	Аналитический метод	2.50	-
47	534708.59	2253579.87	Картометрический метод	0.10	-
48	534721.77	2253573.31	Картометрический метод	0.10	-
49	534730.35	2253572.19	Картометрический метод	0.10	-
50	534742.33	2253569.08	Картометрический метод	0.10	-
51	534755.56	2253561.29	Картометрический метод	0.10	-
52	534762.46	2253555.51	Картометрический метод	0.10	-
53	534776.75	2253546.26	Картометрический метод	0.10	-
54	534776.80	2253546.20	Картометрический метод	0.10	-
55	534788.64	2253553.44	Картометрический метод	0.10	-
56	534807.71	2253557.52	Картометрический метод	0.10	-
57	534826.90	2253554.00	Картометрический метод	0.10	-
58	534837.36	2253548.52	Картометрический метод	0.10	-
59	534844.20	2253543.30	Картометрический метод	0.10	-
60	534852.09	2253541.39	Картометрический метод	0.10	-
61	534865.89	2253533.13	Картометрический метод	0.10	-
62	534872.91	2253527.04	Картометрический метод	0.10	-
63	534883.74	2253511.54	Картометрический метод	0.10	-
64	534886.70	2253504.90	Картометрический метод	0.10	-
65	534888.43	2253500.70	Картометрический метод	0.10	-
66	534892.02	2253482.80	Картометрический метод	0.10	-

3. Сведения о характерных точках части (частей) границы объекта					
Обозначение характерных точек части границы	Координаты, м		Метод определения координат характерной точки	Средняя квадратическая погрешность положения характерной точки (Mt), м	Описание обозначения точки на местности (при наличии)
	X	Y			
1	2	3	4	5	6
67	534888.53	2253461.71	Картометрический метод	0.10	-
68	534912.27	2253429.11	Картометрический метод	0.10	-
69	534926.50	2253425.31	Картометрический метод	0.10	-
70	534941.84	2253415.69	Картометрический метод	0.10	-
71	534945.73	2253411.93	Картометрический метод	0.10	-
72	534957.44	2253395.46	Картометрический метод	0.10	-
73	534961.52	2253376.38	Картометрический метод	0.10	-
74	534960.89	2253367.68	Картометрический метод	0.10	-
75	534960.37	2253364.43	Картометрический метод	0.10	-
76	534958.97	2253357.92	Картометрический метод	0.10	-
77	534956.76	2253350.88	Картометрический метод	0.10	-
78	534948.26	2253336.81	Картометрический метод	0.10	-
79	534943.34	2253331.22	Картометрический метод	0.10	-
80	534934.12	2253324.86	Картометрический метод	0.10	-
81	534931.76	2253308.12	Картометрический метод	0.10	-
82	534928.40	2253293.79	Картометрический метод	0.10	-
83	534917.80	2253277.41	Картометрический метод	0.10	-
84	534910.65	2253271.31	Картометрический метод	0.10	-
85	534905.92	2253268.00	Картометрический метод	0.10	-
86	534897.02	2253263.02	Картометрический метод	0.10	-
87	534882.91	2253259.25	Картометрический метод	0.10	-
88	534877.19	2253258.59	Картометрический метод	0.10	-
89	534872.22	2253258.27	Картометрический метод	0.10	-
90	534855.09	2253261.03	Картометрический метод	0.10	-
91	534844.59	2253264.73	Картометрический метод	0.10	-

3. Сведения о характерных точках части (частей) границы объекта					
Обозначение характерных точек части границы	Координаты, м		Метод определения координат характерной точки	Средняя квадратическая погрешность положения характерной точки (Mt), м	Описание обозначения точки на местности (при наличии)
	X	Y			
1	2	3	4	5	6
92	534829.81	2253273.85	Картометрический метод	0.10	-
93	534821.25	2253281.52	Картометрический метод	0.10	-
94	534817.35	2253285.77	Картометрический метод	0.10	-
95	534812.54	2253286.17	Картометрический метод	0.10	-
96	534806.24	2253287.23	Картометрический метод	0.10	-
97	534800.87	2253288.49	Картометрический метод	0.10	-
98	534795.57	2253290.05	Картометрический метод	0.10	-
99	534787.12	2253293.08	Картометрический метод	0.10	-
100	534774.48	2253300.39	Картометрический метод	0.10	-
101	534766.49	2253307.05	Картометрический метод	0.10	-
102	534755.42	2253323.11	Картометрический метод	0.10	-
103	534716.60	2253351.07	Картометрический метод	0.10	-
104	534708.36	2253353.13	Картометрический метод	0.10	-
105	534715.31	2253340.45	Картометрический метод	0.10	-
106	534729.95	2253301.51	Картометрический метод	0.10	-
107	534745.03	2253225.70	Аналитический метод	2.50	-
108	534748.44	2253214.98	Аналитический метод	0.30	-
109	534775.72	2253157.24	Аналитический метод	2.50	-
110	534786.93	2253120.20	Аналитический метод	2.50	-
111	534787.41	2253109.49	Аналитический метод	2.50	-
112	534785.96	2253094.38	Аналитический метод	0.30	-
113	534783.03	2253083.66	Аналитический метод	2.50	-
114	534769.39	2253061.74	Аналитический метод	2.50	-
115	534754.52	2253043.20	Аналитический метод	2.50	-
116	534828.37	2252945.54	Картометрический метод	0.10	-

3. Сведения о характерных точках части (частей) границы объекта					
Обозначение характерных точек части границы	Координаты, м		Метод определения координат характерной точки	Средняя квадратическая погрешность положения характерной точки (Mt), м	Описание обозначения точки на местности (при наличии)
	X	Y			
1	2	3	4	5	6
117	534921.67	2253015.81	Картометрический метод	0.10	-
118	534934.09	2253025.12	Картометрический метод	0.10	-
119	534838.35	2253147.24	Картометрический метод	0.10	-
1	535199.80	2253419.32	Картометрический метод	0.10	-
120	534814.37	2253032.72	Картометрический метод	0.10	-
121	534825.65	2253038.48	Картометрический метод	0.10	-
122	534845.82	2253052.90	Картометрический метод	0.10	-
123	534829.34	2253092.73	Картометрический метод	0.10	-
124	534799.66	2253069.79	Картометрический метод	0.10	-
120	534814.37	2253032.72	Картометрический метод	0.10	-
Часть 2					
125	535466.78	2253521.16	Картометрический метод	0.10	-
126	535482.58	2253518.30	Аналитический метод	0.10	-
127	535486.85	2253517.51	Аналитический метод	0.10	-
128	535499.93	2253514.80	Аналитический метод	0.10	-
129	535523.90	2253505.39	Аналитический метод	0.10	-
130	535546.05	2253496.06	Аналитический метод	0.10	-
131	535548.72	2253494.49	Картометрический метод	0.10	-
132	535547.57	2253500.85	Картометрический метод	0.10	-
133	535543.04	2253507.43	Картометрический метод	0.10	-
134	535538.96	2253526.50	Картометрический метод	0.10	-
135	535539.58	2253529.90	Картометрический метод	0.10	-
136	535529.74	2253536.27	Картометрический метод	0.10	-
137	535518.66	2253552.33	Картометрический метод	0.10	-
138	535515.10	2253568.93	Картометрический метод	0.10	-
139	535512.37	2253578.56	Картометрический метод	0.10	-

3. Сведения о характерных точках части (частей) границы объекта					
Обозначение характерных точек части границы	Координаты, м		Метод определения координат характерной точки	Средняя квадратическая погрешность положения характерной точки (Mt), м	Описание обозначения точки на местности (при наличии)
	X	Y			
1	2	3	4	5	6
140	535503.22	2253584.49	Картометрический метод	0.10	-
141	535493.87	2253592.31	Картометрический метод	0.10	-
142	535482.80	2253608.37	Картометрический метод	0.10	-
143	535479.60	2253618.77	Картометрический метод	0.10	-
144	535478.41	2253624.96	Картометрический метод	0.10	-
145	535477.53	2253633.64	Картометрический метод	0.10	-
146	535481.89	2253654.12	Картометрический метод	0.10	-
147	535477.23	2253660.87	Картометрический метод	0.10	-
148	535473.66	2253677.55	Картометрический метод	0.10	-
149	535465.55	2253686.52	Картометрический метод	0.10	-
150	535457.09	2253699.84	Картометрический метод	0.10	-
151	535452.52	2253715.12	Картометрический метод	0.10	-
152	535450.93	2253726.94	Картометрический метод	0.10	-
153	535454.45	2253746.12	Картометрический метод	0.10	-
154	535459.35	2253756.29	Картометрический метод	0.10	-
155	535465.56	2253767.61	Картометрический метод	0.10	-
156	535460.02	2253770.64	Картометрический метод	0.10	-
157	535448.42	2253779.05	Картометрический метод	0.10	-
158	535442.41	2253785.43	Картометрический метод	0.10	-
159	535436.34	2253794.75	Картометрический метод	0.10	-
160	535432.03	2253799.95	Картометрический метод	0.10	-
161	535425.60	2253810.83	Картометрический метод	0.10	-
162	535421.51	2253829.90	Картометрический метод	0.10	-
163	535422.59	2253835.76	Картометрический метод	0.10	-
164	535421.88	2253845.08	Картометрический метод	0.10	-

3. Сведения о характерных точках части (частей) границы объекта					
Обозначение характерных точек части границы	Координаты, м		Метод определения координат характерной точки	Средняя квадратическая погрешность положения характерной точки (Mt), м	Описание обозначения точки на местности (при наличии)
	X	Y			
1	2	3	4	5	6
165	535419.90	2253855.43	Картометрический метод	0.10	-
166	535419.79	2253863.06	Картометрический метод	0.10	-
167	535420.17	2253866.80	Картометрический метод	0.10	-
168	535405.43	2253876.34	Картометрический метод	0.10	-
169	535400.44	2253881.74	Картометрический метод	0.10	-
170	535391.83	2253895.23	Картометрический метод	0.10	-
171	535388.82	2253902.43	Картометрический метод	0.10	-
172	535384.97	2253920.94	Картометрический метод	0.10	-
173	535385.75	2253930.50	Картометрический метод	0.10	-
174	535388.12	2253943.70	Картометрический метод	0.10	-
175	535389.42	2253952.11	Картометрический метод	0.10	-
176	535390.38	2253956.21	Картометрический метод	0.10	-
177	535385.61	2253962.23	Картометрический метод	0.10	-
178	535380.72	2253970.36	Картометрический метод	0.10	-
179	535377.29	2253977.06	Картометрический метод	0.10	-
180	535367.85	2253979.79	Картометрический метод	0.10	-
181	535351.47	2253990.39	Картометрический метод	0.10	-
182	535346.85	2253994.88	Картометрический метод	0.10	-
183	535343.13	2253998.92	Картометрический метод	0.10	-
184	535338.17	2254004.92	Картометрический метод	0.10	-
185	535330.39	2254018.97	Картометрический метод	0.10	-
186	535328.68	2254022.73	Картометрический метод	0.10	-
187	535320.31	2254034.86	Картометрический метод	0.10	-
188	535316.66	2254048.05	Картометрический метод	0.10	-
189	535314.01	2254067.87	Картометрический метод	0.10	-

3. Сведения о характерных точках части (частей) границы объекта					
Обозначение характерных точек части границы	Координаты, м		Метод определения координат характерной точки	Средняя квадратическая погрешность положения характерной точки (M _t), м	Описание обозначения точки на местности (при наличии)
	X	Y			
1	2	3	4	5	6
190	535313.83	2254076.65	Картометрический метод	0.10	-
191	535277.17	2254051.54	Картометрический метод	0.10	-
192	535273.18	2254050.64	Картометрический метод	0.10	-
193	535270.25	2254049.99	Картометрический метод	0.10	-
194	535267.24	2254049.31	Картометрический метод	0.10	-
195	535148.51	2254022.60	Картометрический метод	0.10	-
196	535142.46	2254021.24	Картометрический метод	0.10	-
197	535137.71	2254020.17	Картометрический метод	0.10	-
198	535137.09	2254018.56	Картометрический метод	0.10	-
199	535136.29	2254016.48	Картометрический метод	0.10	-
200	535132.24	2254005.88	Аналитический метод	2.50	-
201	535129.42	2254001.76	Аналитический метод	0.50	-
202	535151.96	2253993.44	Аналитический метод	0.50	-
203	535144.86	2253973.94	Аналитический метод	0.50	-
204	535140.16	2253965.99	Аналитический метод	0.50	-
205	535133.83	2253957.69	Аналитический метод	0.50	-
206	535131.12	2253955.02	Картометрический метод	0.10	-
207	535183.05	2253875.88	Картометрический метод	0.10	-
208	535305.02	2253938.40	Картометрический метод	0.10	-
209	535380.10	2253717.29	Картометрический метод	0.10	-
210	535332.75	2253683.37	Картометрический метод	0.10	-
211	535467.45	2253538.45	Картометрический метод	0.10	-
125	535466.78	2253521.16	Картометрический метод	0.10	-
Часть 3					
212	535007.92	2253895.17	Картометрический метод	0.10	-
213	534990.32	2253889.43	Аналитический метод	0.50	-

3. Сведения о характерных точках части (частей) границы объекта

Обозначение характерных точек части границы	Координаты, м		Метод определения координат характерной точки	Средняя квадратическая погрешность положения характерной точки (Mt), м	Описание обозначения точки на местности (при наличии)
	X	Y			
1	2	3	4	5	6
214	534912.47	2253865.05	Аналитический метод	0.50	-
215	534884.28	2253856.39	Аналитический метод	0.50	-
216	534853.38	2253847.03	Картометрический метод	0.10	-
217	534914.96	2253776.56	Картометрический метод	0.10	-
218	534965.85	2253718.32	Картометрический метод	0.10	-
219	535029.48	2253645.51	Картометрический метод	0.10	-
220	535059.78	2253610.85	Картометрический метод	0.10	-
221	535071.45	2253620.52	Картометрический метод	0.10	-
222	535151.31	2253677.30	Картометрический метод	0.10	-
212	535007.92	2253895.17	Картометрический метод	0.10	-

Раздел 3

Сведения о местоположении измененных (уточненных) границ объекта

1. Система координат -

2. Сведения о характерных точках границ объекта

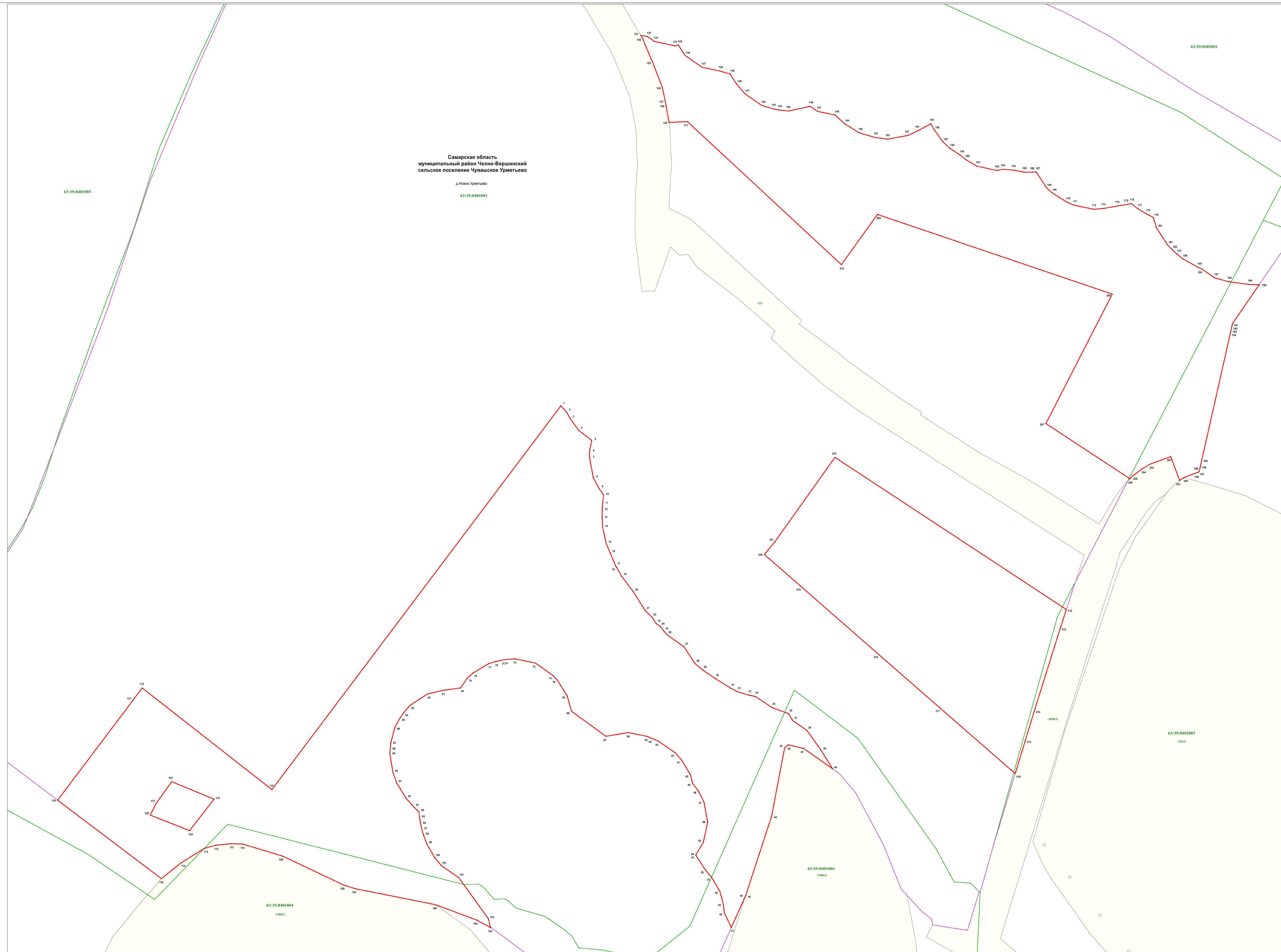
Обозначение характерных точек границ	Существующие координаты, м		Измененные (уточненные) координаты, м		Метод определения координат характерной точки	Средняя квадратическая погрешность положения характерной точки (Mt), м	Описание обозначения точки на местности (при наличии)
	X	Y	X	Y			
1	2	3	4	5	6	7	8
-	-	-	-	-	-	-	

3. Сведения о характерных точках части (частей) границы объекта

Обозначение характерных точек части границы	Существующие координаты, м		Измененные (уточненные) координаты, м		Метод определения координат характерной точки	Средняя квадратическая погрешность положения характерной точки (Mt), м	Описание обозначения точки на местности (при наличии)
	X	Y	X	Y			
1	2	3	4	5	6	7	8
-	-	-	-	-	-	-	

Текстовое описание местоположения границ населенных пунктов, территориальных зон

Прохождение границы		Описание прохождения границы
от точки	до точки	
1	2	3
-	-	-



Самарская область
муниципальный район Чельно-Вершинский
сельское поселение Чувашское Урметьево
д.Новое Урметьево
63:35-0401002

Масштаб 1 : 1300

- Используемые условные знаки и обозначения:
- характеристическая точка границы
 - граница территориальной зоны
 - граница населенного пункта
 - граница кадастрового квартала
 - земельный участок, кадастровый номер
 - подпись кадастрового квартала
 - наименование сельского поселения
 - наименование населенного пункта
- 63:35-0401002
сельское поселение
Чувашское Урметьево
д.Новое Урметьево



Описание местоположения границ

Зона сельскохозяйственного использования (Сх1/2)

(наименование объекта, местоположение границ которого описано (далее - объект))

Раздел 1

Сведения об объекте

№ п/п	Характеристики объекта	Описание характеристик
1	2	3
1.	Местоположение объекта	Самарская область, район Челно-Вершинский, сельское поселение Чувашское Урметьево, село Чувашское Урметьево
2.	Площадь объекта +/- величина погрешности определения площади (Р +/- Дельта Р)	1277858 кв.м +/- 9891 кв.м
3.	Иные характеристики объекта	-

Раздел 2

Сведения о местоположении границ объекта

1. Система координат МСК-63, зона 2

2. Сведения о характерных точках границ объекта

Обозначение характерных точек границ	Координаты, м		Метод определения координат характерной точки	Средняя квадратическая погрешность положения характерной точки (Mt), м	Описание обозначения точки на местности (при наличии)
	X	Y			
1	2	3	4	5	6
-	-	-	-	-	-

3. Сведения о характерных точках части (частей) границы объекта

Обозначение характерных точек части границы	Координаты, м		Метод определения координат характерной точки	Средняя квадратическая погрешность положения характерной точки (Mt), м	Описание обозначения точки на местности (при наличии)
	X	Y			
1	2	3	4	5	6
Часть 1					
1	531750.00	2251435.76	Аналитический метод	0.30	-
2	531759.82	2251437.70	Аналитический метод	0.30	-
3	531771.95	2251443.16	Аналитический метод	0.30	-
4	531784.02	2251447.93	Аналитический метод	0.30	-
5	531803.33	2251456.14	Аналитический метод	0.30	-
6	531845.97	2251463.93	Аналитический метод	0.30	-
7	531848.82	2251463.90	Аналитический метод	0.30	-
8	531851.36	2251463.88	Аналитический метод	0.30	-
9	531859.03	2251461.52	Аналитический метод	0.30	-
10	531864.22	2251456.86	Аналитический метод	0.30	-
11	531862.96	2251464.97	Аналитический метод	0.30	-
12	531862.46	2251468.23	Картометрический метод	0.10	-
13	531862.00	2251471.21	Картометрический метод	0.10	-
14	531847.92	2251561.66	Картометрический метод	0.10	-
15	531813.91	2251566.70	Картометрический метод	0.10	-
16	531801.92	2251569.29	Картометрический метод	0.10	-

3. Сведения о характерных точках части (частей) границы объекта					
Обозначение характерных точек части границы	Координаты, м		Метод определения координат характерной точки	Средняя квадратическая погрешность положения характерной точки (Mt), м	Описание обозначения точки на местности (при наличии)
	X	Y			
1	2	3	4	5	6
17	531786.09	2251576.86	Картометрический метод	0.10	-
18	531764.95	2251586.86	Картометрический метод	0.10	-
19	531754.75	2251592.17	Картометрический метод	0.10	-
20	531741.22	2251580.56	Картометрический метод	0.10	-
21	531735.96	2251576.62	Картометрический метод	0.10	-
22	531715.36	2251563.18	Картометрический метод	0.10	-
23	531707.85	2251559.15	Картометрический метод	0.10	-
24	531689.94	2251555.09	Картометрический метод	0.10	-
25	531658.56	2251553.90	Картометрический метод	0.10	-
26	531622.05	2251553.66	Картометрический метод	0.10	-
27	531607.78	2251549.68	Картометрический метод	0.10	-
28	531597.49	2251547.94	Картометрический метод	0.10	-
29	531573.75	2251546.69	Картометрический метод	0.10	-
30	531562.63	2251545.18	Картометрический метод	0.10	-
31	531543.44	2251548.70	Картометрический метод	0.10	-
32	531523.15	2251556.99	Картометрический метод	0.10	-
33	531514.42	2251562.70	Картометрический метод	0.10	-
34	531510.05	2251563.35	Картометрический метод	0.10	-
35	531489.27	2251564.34	Картометрический метод	0.10	-
36	531480.91	2251564.11	Картометрический метод	0.10	-
37	531472.50	2251563.15	Картометрический метод	0.10	-
38	531461.88	2251557.00	Картометрический метод	0.10	-
39	531442.80	2251552.91	Картометрический метод	0.10	-
40	531423.61	2251556.43	Картометрический метод	0.10	-
41	531418.05	2251559.74	Картометрический метод	0.10	-

3. Сведения о характерных точках части (частей) границы объекта					
Обозначение характерных точек части границы	Координаты, м		Метод определения координат характерной точки	Средняя квадратическая погрешность положения характерной точки (Mt), м	Описание обозначения точки на местности (при наличии)
	X	Y			
1	2	3	4	5	6
42	531412.40	2251557.55	Картометрический метод	0.10	-
43	531407.17	2251553.93	Картометрический метод	0.10	-
44	531400.86	2251553.40	Картометрический метод	0.10	-
45	531396.52	2251556.10	Картометрический метод	0.10	-
46	531395.73	2251560.71	Картометрический метод	0.10	-
47	531386.15	2251559.47	Картометрический метод	0.10	-
48	531381.67	2251559.61	Картометрический метод	0.10	-
49	531374.00	2251560.19	Картометрический метод	0.10	-
50	531367.48	2251560.38	Картометрический метод	0.10	-
51	531360.35	2251560.59	Картометрический метод	0.10	-
52	531350.84	2251561.00	Картометрический метод	0.10	-
53	531345.32	2251562.57	Картометрический метод	0.10	-
54	531341.18	2251565.42	Картометрический метод	0.10	-
55	531338.14	2251569.42	Картометрический метод	0.10	-
56	531337.20	2251571.53	Картометрический метод	0.10	-
57	531332.44	2251576.14	Картометрический метод	0.10	-
58	531326.72	2251579.48	Картометрический метод	0.10	-
59	531320.36	2251581.36	Картометрический метод	0.10	-
60	531313.73	2251581.67	Картометрический метод	0.10	-
61	531309.89	2251581.11	Картометрический метод	0.10	-
62	531307.14	2251580.09	Картометрический метод	0.10	-
63	531305.32	2251577.79	Картометрический метод	0.10	-
64	531304.94	2251574.89	Картометрический метод	0.10	-
65	531305.79	2251569.04	Картометрический метод	0.10	-
66	531304.93	2251563.81	Картометрический метод	0.10	-

3. Сведения о характерных точках части (частей) границы объекта					
Обозначение характерных точек части границы	Координаты, м		Метод определения координат характерной точки	Средняя квадратическая погрешность положения характерной точки (Mt), м	Описание обозначения точки на местности (при наличии)
	X	Y			
1	2	3	4	5	6
67	531302.55	2251559.07	Картометрический метод	0.10	-
68	531300.32	2251556.48	Картометрический метод	0.10	-
69	531293.55	2251546.57	Картометрический метод	0.10	-
70	531285.52	2251537.65	Картометрический метод	0.10	-
71	531276.38	2251529.88	Картометрический метод	0.10	-
72	531266.29	2251523.39	Картометрический метод	0.10	-
73	531255.42	2251518.30	Картометрический метод	0.10	-
74	531239.76	2251513.78	Картометрический метод	0.10	-
75	531222.03	2251512.15	Картометрический метод	0.10	-
76	531214.53	2251512.52	Картометрический метод	0.10	-
77	531188.73	2251517.80	Картометрический метод	0.10	-
78	531163.99	2251523.27	Картометрический метод	0.10	-
79	531146.95	2251525.70	Картометрический метод	0.10	-
80	531122.35	2251528.40	Картометрический метод	0.10	-
81	531111.13	2251530.49	Картометрический метод	0.10	-
82	531098.80	2251533.37	Картометрический метод	0.10	-
83	531094.25	2251534.35	Картометрический метод	0.10	-
84	531087.54	2251535.25	Картометрический метод	0.10	-
85	531078.03	2251537.19	Картометрический метод	0.10	-
86	531071.99	2251533.03	Картометрический метод	0.10	-
87	531058.94	2251529.36	Картометрический метод	0.10	-
88	531050.90	2251528.58	Картометрический метод	0.10	-
89	531033.87	2251531.31	Картометрический метод	0.10	-
90	531028.20	2251533.26	Картометрический метод	0.10	-
91	531023.82	2251534.41	Картометрический метод	0.10	-

3. Сведения о характерных точках части (частей) границы объекта					
Обозначение характерных точек части границы	Координаты, м		Метод определения координат характерной точки	Средняя квадратическая погрешность положения характерной точки (Mt), м	Описание обозначения точки на местности (при наличии)
	X	Y			
1	2	3	4	5	6
92	531016.89	2251537.53	Картометрический метод	0.10	-
93	531015.35	2251538.58	Картометрический метод	0.10	-
94	531011.25	2251537.19	Картометрический метод	0.10	-
95	531002.75	2251535.05	Картометрический метод	0.10	-
96	530991.27	2251533.54	Картометрический метод	0.10	-
97	530983.44	2251533.50	Картометрический метод	0.10	-
98	530964.72	2251537.03	Картометрический метод	0.10	-
99	530958.30	2251539.72	Картометрический метод	0.10	-
100	530956.58	2251540.86	Картометрический метод	0.10	-
101	530947.04	2251546.31	Картометрический метод	0.10	-
102	530940.99	2251551.01	Картометрический метод	0.10	-
103	530937.36	2251554.12	Картометрический метод	0.10	-
104	530932.95	2251558.27	Картометрический метод	0.10	-
105	530927.94	2251557.08	Картометрический метод	0.10	-
106	530923.78	2251556.82	Картометрический метод	0.10	-
107	530921.14	2251557.24	Картометрический метод	0.10	-
108	530918.58	2251556.76	Картометрический метод	0.10	-
109	530914.67	2251556.92	Картометрический метод	0.10	-
110	530913.72	2251555.34	Картометрический метод	0.10	-
111	530911.23	2251552.40	Картометрический метод	0.10	-
112	530907.52	2251547.67	Картометрический метод	0.10	-
113	530904.05	2251543.70	Картометрический метод	0.10	-
114	530897.96	2251537.67	Картометрический метод	0.10	-
115	530895.16	2251535.78	Картометрический метод	0.10	-
116	530884.98	2251528.42	Картометрический метод	0.10	-

3. Сведения о характерных точках части (частей) границы объекта					
Обозначение характерных точек части границы	Координаты, м		Метод определения координат характерной точки	Средняя квадратическая погрешность положения характерной точки (Mt), м	Описание обозначения точки на местности (при наличии)
	X	Y			
1	2	3	4	5	6
117	530894.96	2251501.62	Картометрический метод	0.10	-
118	530821.68	2251481.51	Картометрический метод	0.10	-
119	530809.46	2251525.32	Картометрический метод	0.10	-
120	530804.65	2251524.32	Картометрический метод	0.10	-
121	530791.19	2251521.06	Картометрический метод	0.10	-
122	530780.76	2251518.26	Картометрический метод	0.10	-
123	530774.18	2251516.03	Картометрический метод	0.10	-
124	530769.12	2251513.65	Картометрический метод	0.10	-
125	530753.17	2251505.80	Картометрический метод	0.10	-
126	530749.36	2251501.25	Картометрический метод	0.10	-
127	530740.62	2251491.97	Картометрический метод	0.10	-
128	530735.90	2251487.68	Картометрический метод	0.10	-
129	530731.14	2251483.90	Картометрический метод	0.10	-
130	530726.70	2251479.89	Картометрический метод	0.10	-
131	530723.41	2251477.29	Картометрический метод	0.10	-
132	530712.22	2251470.61	Картометрический метод	0.10	-
133	530708.59	2251469.13	Картометрический метод	0.10	-
134	530705.10	2251468.43	Картометрический метод	0.10	-
135	530702.62	2251467.29	Картометрический метод	0.10	-
136	530699.73	2251463.95	Картометрический метод	0.10	-
137	530695.30	2251459.90	Картометрический метод	0.10	-
138	530687.12	2251453.29	Картометрический метод	0.10	-
139	530682.37	2251448.81	Картометрический метод	0.10	-
140	530673.61	2251442.20	Картометрический метод	0.10	-
141	530666.49	2251437.97	Картометрический метод	0.10	-

3. Сведения о характерных точках части (частей) границы объекта					
Обозначение характерных точек части границы	Координаты, м		Метод определения координат характерной точки	Средняя квадратическая погрешность положения характерной точки (Mt), м	Описание обозначения точки на местности (при наличии)
	X	Y			
1	2	3	4	5	6
142	530660.76	2251435.05	Картометрический метод	0.10	-
143	530652.91	2251432.41	Картометрический метод	0.10	-
144	530644.63	2251430.37	Картометрический метод	0.10	-
145	530635.37	2251428.99	Картометрический метод	0.10	-
146	530627.44	2251428.56	Картометрический метод	0.10	-
147	530614.09	2251427.62	Картометрический метод	0.10	-
148	530602.82	2251426.79	Картометрический метод	0.10	-
149	530601.47	2251427.00	Картометрический метод	0.10	-
150	530599.90	2251426.66	Картометрический метод	0.10	-
151	530598.56	2251426.87	Картометрический метод	0.10	-
152	530585.04	2251424.38	Картометрический метод	0.10	-
153	530578.00	2251425.68	Картометрический метод	0.10	-
154	530564.41	2251423.28	Картометрический метод	0.10	-
155	530559.85	2251423.31	Картометрический метод	0.10	-
156	530556.63	2251422.93	Картометрический метод	0.10	-
157	530554.05	2251414.25	Картометрический метод	0.10	-
158	530548.94	2251404.60	Картометрический метод	0.10	-
159	530546.40	2251400.86	Картометрический метод	0.10	-
160	530540.91	2251394.13	Картометрический метод	0.10	-
161	530532.60	2251387.24	Картометрический метод	0.10	-
162	530528.33	2251384.42	Картометрический метод	0.10	-
163	530518.80	2251379.50	Картометрический метод	0.10	-
164	530514.92	2251378.00	Картометрический метод	0.10	-
165	530510.66	2251376.55	Картометрический метод	0.10	-
166	530506.57	2251374.36	Картометрический метод	0.10	-

3. Сведения о характерных точках части (частей) границы объекта					
Обозначение характерных точек части границы	Координаты, м		Метод определения координат характерной точки	Средняя квадратическая погрешность положения характерной точки (Mt), м	Описание обозначения точки на местности (при наличии)
	X	Y			
1	2	3	4	5	6
167	530503.39	2251372.88	Картометрический метод	0.10	-
168	530499.00	2251371.09	Картометрический метод	0.10	-
169	530493.41	2251369.11	Картометрический метод	0.10	-
170	530483.65	2251366.72	Картометрический метод	0.10	-
171	530473.87	2251365.35	Картометрический метод	0.10	-
172	530466.97	2251365.00	Картометрический метод	0.10	-
173	530441.42	2251365.26	Картометрический метод	0.10	-
174	530425.77	2251366.39	Картометрический метод	0.10	-
175	530408.91	2251368.14	Картометрический метод	0.10	-
176	530396.39	2251370.16	Картометрический метод	0.10	-
177	530388.08	2251372.08	Картометрический метод	0.10	-
178	530380.88	2251374.33	Картометрический метод	0.10	-
179	530373.11	2251377.49	Картометрический метод	0.10	-
180	530362.27	2251383.59	Картометрический метод	0.10	-
181	530357.80	2251386.97	Картометрический метод	0.10	-
182	530353.54	2251383.87	Картометрический метод	0.10	-
183	530349.05	2251380.98	Картометрический метод	0.10	-
184	530345.83	2251379.14	Картометрический метод	0.10	-
185	530340.83	2251376.64	Картометрический метод	0.10	-
186	530335.86	2251374.80	Картометрический метод	0.10	-
187	530331.74	2251373.52	Картометрический метод	0.10	-
188	530325.07	2251371.94	Картометрический метод	0.10	-
189	530321.51	2251371.35	Картометрический метод	0.10	-
190	530314.07	2251370.68	Картометрический метод	0.10	-
191	530311.03	2251370.69	Картометрический метод	0.10	-

3. Сведения о характерных точках части (частей) границы объекта					
Обозначение характерных точек части границы	Координаты, м		Метод определения координат характерной точки	Средняя квадратическая погрешность положения характерной точки (Mt), м	Описание обозначения точки на местности (при наличии)
	X	Y			
1	2	3	4	5	6
192	530309.97	2251366.82	Картометрический метод	0.10	-
193	530308.65	2251362.19	Картометрический метод	0.10	-
194	530306.97	2251357.35	Картометрический метод	0.10	-
195	530305.88	2251354.57	Картометрический метод	0.10	-
196	530299.92	2251343.82	Картометрический метод	0.10	-
197	530297.91	2251341.06	Картометрический метод	0.10	-
198	530293.36	2251335.66	Картометрический метод	0.10	-
199	530290.04	2251332.58	Картометрический метод	0.10	-
200	530285.78	2251328.25	Картометрический метод	0.10	-
201	530278.04	2251322.29	Картометрический метод	0.10	-
202	530273.24	2251319.29	Картометрический метод	0.10	-
203	530266.55	2251315.78	Картометрический метод	0.10	-
204	530262.56	2251314.26	Картометрический метод	0.10	-
205	530258.18	2251312.80	Картометрический метод	0.10	-
206	530253.17	2251311.95	Картометрический метод	0.10	-
207	530247.78	2251310.52	Картометрический метод	0.10	-
208	530243.47	2251310.05	Картометрический метод	0.10	-
209	530238.92	2251309.77	Картометрический метод	0.10	-
210	530234.65	2251309.69	Картометрический метод	0.10	-
211	530231.62	2251308.66	Картометрический метод	0.10	-
212	530224.48	2251306.84	Картометрический метод	0.10	-
213	530219.76	2251305.87	Картометрический метод	0.10	-
214	530210.61	2251304.46	Картометрический метод	0.10	-
215	530204.97	2251303.92	Картометрический метод	0.10	-
216	530201.09	2251303.89	Картометрический метод	0.10	-

3. Сведения о характерных точках части (частей) границы объекта					
Обозначение характерных точек части границы	Координаты, м		Метод определения координат характерной точки	Средняя квадратическая погрешность положения характерной точки (Mt), м	Описание обозначения точки на местности (при наличии)
	X	Y			
1	2	3	4	5	6
217	530187.13	2251305.36	Картометрический метод	0.10	-
218	530184.21	2251306.12	Картометрический метод	0.10	-
219	530178.78	2251307.87	Картометрический метод	0.10	-
220	530173.06	2251310.08	Картометрический метод	0.10	-
221	530170.19	2251311.35	Картометрический метод	0.10	-
222	530161.08	2251299.01	Картометрический метод	0.10	-
223	530155.88	2251293.80	Картометрический метод	0.10	-
224	530151.52	2251290.93	Картометрический метод	0.10	-
225	530146.04	2251286.85	Картометрический метод	0.10	-
226	530145.96	2251286.78	Картометрический метод	0.10	-
227	530141.77	2251282.12	Картометрический метод	0.10	-
228	530135.34	2251275.09	Картометрический метод	0.10	-
229	530131.82	2251271.46	Картометрический метод	0.10	-
230	530128.04	2251268.17	Картометрический метод	0.10	-
231	530126.89	2251267.45	Картометрический метод	0.10	-
232	530124.28	2251265.21	Картометрический метод	0.10	-
233	530121.06	2251262.90	Картометрический метод	0.10	-
234	530117.32	2251259.90	Картометрический метод	0.10	-
235	530113.92	2251256.99	Картометрический метод	0.10	-
236	530112.25	2251255.94	Картометрический метод	0.10	-
237	530109.22	2251253.41	Картометрический метод	0.10	-
238	530107.66	2251252.37	Картометрический метод	0.10	-
239	530106.14	2251251.21	Картометрический метод	0.10	-
240	530101.18	2251248.32	Картометрический метод	0.10	-
241	530099.74	2251244.17	Картометрический метод	0.10	-

3. Сведения о характерных точках части (частей) границы объекта					
Обозначение характерных точек части границы	Координаты, м		Метод определения координат характерной точки	Средняя квадратическая погрешность положения характерной точки (Mt), м	Описание обозначения точки на местности (при наличии)
	X	Y			
1	2	3	4	5	6
242	530096.80	2251236.75	Картометрический метод	0.10	-
243	530094.42	2251231.57	Картометрический метод	0.10	-
244	530090.86	2251224.91	Картометрический метод	0.10	-
245	530087.93	2251220.90	Картометрический метод	0.10	-
246	530085.81	2251217.25	Картометрический метод	0.10	-
247	530083.90	2251214.87	Картометрический метод	0.10	-
248	530082.35	2251212.71	Картометрический метод	0.10	-
249	530081.25	2251211.07	Картометрический метод	0.10	-
250	530075.66	2251204.19	Картометрический метод	0.10	-
251	530069.13	2251198.53	Картометрический метод	0.10	-
252	530066.52	2251196.64	Картометрический метод	0.10	-
253	530064.63	2251195.57	Картометрический метод	0.10	-
254	530063.25	2251194.46	Картометрический метод	0.10	-
255	530060.86	2251193.00	Картометрический метод	0.10	-
256	530058.52	2251191.12	Картометрический метод	0.10	-
257	530057.05	2251190.24	Картометрический метод	0.10	-
258	530055.08	2251188.59	Картометрический метод	0.10	-
259	530052.52	2251186.87	Картометрический метод	0.10	-
260	530048.68	2251184.78	Картометрический метод	0.10	-
261	530047.97	2251184.25	Картометрический метод	0.10	-
262	530046.81	2251182.95	Картометрический метод	0.10	-
263	530045.96	2251182.33	Картометрический метод	0.10	-
264	530045.31	2251181.34	Картометрический метод	0.10	-
265	530041.82	2251178.93	Картометрический метод	0.10	-
266	530041.60	2251177.78	Картометрический метод	0.10	-

3. Сведения о характерных точках части (частей) границы объекта					
Обозначение характерных точек части границы	Координаты, м		Метод определения координат характерной точки	Средняя квадратическая погрешность положения характерной точки (Mt), м	Описание обозначения точки на местности (при наличии)
	X	Y			
1	2	3	4	5	6
267	530041.27	2251172.99	Картометрический метод	0.10	-
268	530040.48	2251167.59	Картометрический метод	0.10	-
269	530039.79	2251164.83	Картометрический метод	0.10	-
270	530037.22	2251151.90	Картометрический метод	0.10	-
271	530036.44	2251150.69	Картометрический метод	0.10	-
272	530036.18	2251149.47	Картометрический метод	0.10	-
273	530034.72	2251146.28	Картометрический метод	0.10	-
274	530032.26	2251140.64	Картометрический метод	0.10	-
275	530032.61	2251139.61	Картометрический метод	0.10	-
276	530034.35	2251132.72	Картометрический метод	0.10	-
277	530034.59	2251130.93	Картометрический метод	0.10	-
278	530035.11	2251129.19	Картометрический метод	0.10	-
279	530035.47	2251127.16	Картометрический метод	0.10	-
280	530036.17	2251119.77	Картометрический метод	0.10	-
281	530036.28	2251116.68	Картометрический метод	0.10	-
282	530036.95	2251114.08	Картометрический метод	0.10	-
283	530038.51	2251102.40	Картометрический метод	0.10	-
284	530038.49	2251098.84	Картометрический метод	0.10	-
285	530037.35	2251093.01	Картометрический метод	0.10	-
286	530035.67	2251082.68	Картометрический метод	0.10	-
287	530034.82	2251080.26	Картометрический метод	0.10	-
288	530033.62	2251077.18	Картометрический метод	0.10	-
289	530032.62	2251074.84	Картометрический метод	0.10	-
290	530028.46	2251067.08	Картометрический метод	0.10	-
291	530025.13	2251062.00	Картометрический метод	0.10	-

3. Сведения о характерных точках части (частей) границы объекта					
Обозначение характерных точек части границы	Координаты, м		Метод определения координат характерной точки	Средняя квадратическая погрешность положения характерной точки (Mt), м	Описание обозначения точки на местности (при наличии)
	X	Y			
1	2	3	4	5	6
292	530023.07	2251059.43	Картометрический метод	0.10	-
293	530021.61	2251056.85	Картометрический метод	0.10	-
294	530020.41	2251055.28	Картометрический метод	0.10	-
295	530016.55	2251050.81	Картометрический метод	0.10	-
296	530016.20	2251050.56	Картометрический метод	0.10	-
297	530015.86	2251050.18	Картометрический метод	0.10	-
298	530015.18	2251049.44	Картометрический метод	0.10	-
299	530013.47	2251048.29	Картометрический метод	0.10	-
300	530009.20	2251044.58	Картометрический метод	0.10	-
301	530008.83	2251044.31	Картометрический метод	0.10	-
302	530003.70	2251041.37	Картометрический метод	0.10	-
303	530002.93	2251040.58	Картометрический метод	0.10	-
304	530001.89	2251039.86	Картометрический метод	0.10	-
305	530001.31	2251038.97	Картометрический метод	0.10	-
306	530000.23	2251038.13	Картометрический метод	0.10	-
307	529999.68	2251037.34	Картометрический метод	0.10	-
308	529998.81	2251036.56	Картометрический метод	0.10	-
309	529995.34	2251034.34	Картометрический метод	0.10	-
310	529990.18	2251030.35	Картометрический метод	0.10	-
311	529988.88	2251029.61	Картометрический метод	0.10	-
312	529983.95	2251027.15	Картометрический метод	0.10	-
313	529971.22	2251023.56	Картометрический метод	0.10	-
314	529970.03	2251023.39	Картометрический метод	0.10	-
315	529963.71	2251022.89	Картометрический метод	0.10	-
316	529962.40	2251022.87	Картометрический метод	0.10	-

3. Сведения о характерных точках части (частей) границы объекта					
Обозначение характерных точек части границы	Координаты, м		Метод определения координат характерной точки	Средняя квадратическая погрешность положения характерной точки (Mt), м	Описание обозначения точки на местности (при наличии)
	X	Y			
1	2	3	4	5	6
317	529956.02	2251023.19	Картометрический метод	0.10	-
318	529954.34	2251023.38	Картометрический метод	0.10	-
319	529951.36	2251024.12	Картометрический метод	0.10	-
320	529949.61	2251024.32	Картометрический метод	0.10	-
321	529948.67	2251024.26	Картометрический метод	0.10	-
322	529948.66	2251024.25	Картометрический метод	0.10	-
323	529942.14	2251024.15	Картометрический метод	0.10	-
324	529940.73	2251024.41	Картометрический метод	0.10	-
325	529939.70	2251024.19	Картометрический метод	0.10	-
326	529939.31	2251024.22	Картометрический метод	0.10	-
327	529939.80	2251022.94	Картометрический метод	0.10	-
328	529940.16	2251022.31	Картометрический метод	0.10	-
329	529943.69	2251016.04	Картометрический метод	0.10	-
330	529945.71	2251010.46	Картометрический метод	0.10	-
331	529946.36	2251008.27	Картометрический метод	0.10	-
332	529946.82	2251005.26	Картометрический метод	0.10	-
333	529951.53	2251006.73	Картометрический метод	0.10	-
334	529956.86	2251007.80	Картометрический метод	0.10	-
335	529965.92	2251008.76	Картометрический метод	0.10	-
336	529979.82	2251007.00	Картометрический метод	0.10	-
337	529985.68	2251005.40	Картометрический метод	0.10	-
338	529990.98	2251003.63	Картометрический метод	0.10	-
339	529992.80	2251002.52	Картометрический метод	0.10	-
340	530001.90	2251007.07	Картометрический метод	0.10	-
341	530012.61	2251009.07	Картометрический метод	0.10	-

3. Сведения о характерных точках части (частей) границы объекта					
Обозначение характерных точек части границы	Координаты, м		Метод определения координат характерной точки	Средняя квадратическая погрешность положения характерной точки (Mt), м	Описание обозначения точки на местности (при наличии)
	X	Y			
1	2	3	4	5	6
342	530020.98	2251011.16	Картометрический метод	0.10	-
343	530037.50	2251010.60	Картометрический метод	0.10	-
344	530060.08	2251009.65	Картометрический метод	0.10	-
345	530089.87	2251006.90	Картометрический метод	0.10	-
346	530126.85	2251000.74	Картометрический метод	0.10	-
347	530134.57	2251005.83	Картометрический метод	0.10	-
348	530142.27	2251009.99	Картометрический метод	0.10	-
349	530150.90	2251012.81	Картометрический метод	0.10	-
350	530164.64	2251015.96	Картометрический метод	0.10	-
351	530187.75	2251024.05	Картометрический метод	0.10	-
352	530220.61	2251038.48	Картометрический метод	0.10	-
353	530225.12	2251040.23	Картометрический метод	0.10	-
354	530267.75	2251054.09	Картометрический метод	0.10	-
355	530301.50	2251069.36	Картометрический метод	0.10	-
356	530324.57	2251082.79	Картометрический метод	0.10	-
357	530330.25	2251085.55	Картометрический метод	0.10	-
358	530360.41	2251098.16	Картометрический метод	0.10	-
359	530378.86	2251101.98	Картометрический метод	0.10	-
360	530381.81	2251101.94	Картометрический метод	0.10	-
361	530392.15	2251101.48	Картометрический метод	0.10	-
362	530408.38	2251098.00	Картометрический метод	0.10	-
363	530412.30	2251096.24	Картометрический метод	0.10	-
364	530417.06	2251093.86	Картометрический метод	0.10	-
365	530421.30	2251092.70	Картометрический метод	0.10	-
366	530453.46	2251092.19	Картометрический метод	0.10	-

3. Сведения о характерных точках части (частей) границы объекта					
Обозначение характерных точек части границы	Координаты, м		Метод определения координат характерной точки	Средняя квадратическая погрешность положения характерной точки (Mt), м	Описание обозначения точки на местности (при наличии)
	X	Y			
1	2	3	4	5	6
367	530501.17	2251088.56	Картометрический метод	0.10	-
368	530512.26	2251088.27	Картометрический метод	0.10	-
369	530514.20	2251088.74	Картометрический метод	0.10	-
370	530506.22	2251120.27	Аналитический метод	0.30	-
371	530501.98	2251136.98	Аналитический метод	0.30	-
372	530496.47	2251165.47	Аналитический метод	0.30	-
373	530494.35	2251188.56	Аналитический метод	0.30	-
374	530496.79	2251204.37	Аналитический метод	0.30	-
375	530497.76	2251206.03	Аналитический метод	0.30	-
376	530506.77	2251210.65	Аналитический метод	0.30	-
377	530521.85	2251215.51	Аналитический метод	0.30	-
378	530557.39	2251221.03	Аналитический метод	0.30	-
379	530589.99	2251224.97	Аналитический метод	0.30	-
380	530617.99	2251228.99	Аналитический метод	0.30	-
381	530667.49	2251238.08	Аналитический метод	0.30	-
382	530677.48	2251239.91	Аналитический метод	0.30	-
383	530713.87	2251249.79	Аналитический метод	0.30	-
384	530737.09	2251257.14	Аналитический метод	0.30	-
385	530751.60	2251261.73	Аналитический метод	0.30	-
386	530776.59	2251270.07	Аналитический метод	0.30	-
387	530786.87	2251274.09	Аналитический метод	0.30	-
388	530838.34	2251296.65	Аналитический метод	0.30	-
389	530884.65	2251318.46	Аналитический метод	0.30	-
390	530900.00	2251325.54	Аналитический метод	0.30	-
391	530910.78	2251330.52	Аналитический метод	0.30	-

3. Сведения о характерных точках части (частей) границы объекта					
Обозначение характерных точек части границы	Координаты, м		Метод определения координат характерной точки	Средняя квадратическая погрешность положения характерной точки (Mt), м	Описание обозначения точки на местности (при наличии)
	X	Y			
1	2	3	4	5	6
392	530932.36	2251338.15	Аналитический метод	0.30	-
393	530955.09	2251342.29	Аналитический метод	0.30	-
394	530998.57	2251346.21	Аналитический метод	0.30	-
395	531096.75	2251353.50	Аналитический метод	0.30	-
396	531273.10	2251377.05	Аналитический метод	0.30	-
397	531277.06	2251377.88	Аналитический метод	0.30	-
398	531280.07	2251378.50	Картометрический метод	0.10	-
399	531283.01	2251379.12	Аналитический метод	0.30	-
400	531367.34	2251396.76	Аналитический метод	0.30	-
401	531506.99	2251425.98	Аналитический метод	0.30	-
402	531625.97	2251451.27	Аналитический метод	0.30	-
403	531665.56	2251455.78	Аналитический метод	0.30	-
404	531688.44	2251454.38	Аналитический метод	0.30	-
405	531708.11	2251449.59	Аналитический метод	0.30	-
406	531743.16	2251437.10	Аналитический метод	0.30	-
1	531750.00	2251435.76	Аналитический метод	0.30	-
407	530298.72	2251147.26	Картометрический метод	0.10	-
408	530303.34	2251117.49	Картометрический метод	0.10	-
409	530341.21	2251119.69	Аналитический метод	0.10	-
410	530327.80	2251155.72	Аналитический метод	0.10	-
407	530298.72	2251147.26	Картометрический метод	0.10	-
Часть 2					
411	529869.83	2252432.34	Картометрический метод	0.10	-
412	529937.48	2252385.38	Картометрический метод	0.10	-
413	529983.92	2252450.65	Картометрический метод	0.10	-
414	529979.85	2252459.84	Аналитический метод	0.10	-

3. Сведения о характерных точках части (частей) границы объекта					
Обозначение характерных точек части границы	Координаты, м		Метод определения координат характерной точки	Средняя квадратическая погрешность положения характерной точки (Mt), м	Описание обозначения точки на местности (при наличии)
	X	Y			
1	2	3	4	5	6
415	529978.23	2252463.50	Аналитический метод	0.10	-
416	529946.84	2252534.34	Аналитический метод	0.10	-
417	529934.86	2252561.40	Аналитический метод	0.10	-
418	529916.55	2252602.73	Аналитический метод	0.10	-
419	529906.75	2252637.43	Аналитический метод	0.10	-
420	529906.67	2252655.43	Аналитический метод	0.10	-
421	529892.41	2252696.32	Картометрический метод	0.10	-
422	529931.77	2252787.69	Картометрический метод	0.10	-
423	529945.48	2252787.10	Картометрический метод	0.10	-
424	529979.84	2252779.78	Картометрический метод	0.10	-
425	529989.14	2252767.38	Картометрический метод	0.10	-
426	530019.00	2252737.46	Картометрический метод	0.10	-
427	530014.47	2252686.41	Картометрический метод	0.10	-
428	530004.42	2252649.08	Картометрический метод	0.10	-
429	530085.14	2252581.23	Картометрический метод	0.10	-
430	530017.69	2252514.92	Картометрический метод	0.10	-
431	529920.40	2252625.85	Аналитический метод	0.10	-
432	529925.94	2252606.19	Аналитический метод	0.10	-
433	529941.63	2252570.79	Аналитический метод	0.10	-
434	529957.42	2252535.14	Аналитический метод	0.10	-
435	529987.52	2252467.19	Аналитический метод	0.10	-
436	529989.15	2252463.52	Аналитический метод	0.10	-
437	530015.68	2252403.61	Аналитический метод	0.10	-
438	530017.57	2252399.35	Аналитический метод	0.10	-
439	530018.59	2252397.09	Картометрический метод	0.10	-

3. Сведения о характерных точках части (частей) границы объекта					
Обозначение характерных точек части границы	Координаты, м		Метод определения координат характерной точки	Средняя квадратическая погрешность положения характерной точки (Mt), м	Описание обозначения точки на местности (при наличии)
	X	Y			
1	2	3	4	5	6
440	530061.89	2252443.92	Картометрический метод	0.10	-
441	530142.19	2252530.76	Картометрический метод	0.10	-
442	530017.24	2252646.41	Картометрический метод	0.10	-
443	530022.75	2252652.22	Картометрический метод	0.10	-
444	530098.20	2252726.04	Картометрический метод	0.10	-
445	530081.50	2252742.72	Картометрический метод	0.10	-
446	529983.00	2252849.72	Картометрический метод	0.10	-
447	529973.53	2252853.05	Картометрический метод	0.10	-
448	529965.35	2252852.26	Картометрический метод	0.10	-
449	529953.14	2252853.59	Картометрический метод	0.10	-
450	529943.69	2252856.36	Картометрический метод	0.10	-
451	529937.42	2252859.18	Картометрический метод	0.10	-
452	529924.66	2252867.94	Картометрический метод	0.10	-
453	529915.60	2252862.12	Картометрический метод	0.10	-
454	529913.07	2252860.49	Картометрический метод	0.10	-
455	529912.47	2252859.84	Картометрический метод	0.10	-
456	529911.46	2252858.91	Картометрический метод	0.10	-
457	529910.96	2252858.35	Картометрический метод	0.10	-
458	529908.42	2252855.54	Картометрический метод	0.10	-
459	529867.61	2252823.41	Картометрический метод	0.10	-
460	529866.82	2252822.47	Картометрический метод	0.10	-
461	529866.34	2252822.32	Картометрический метод	0.10	-
462	529865.42	2252821.59	Картометрический метод	0.10	-
463	529864.15	2252820.94	Картометрический метод	0.10	-
464	529862.32	2252819.07	Картометрический метод	0.10	-

3. Сведения о характерных точках части (частей) границы объекта					
Обозначение характерных точек части границы	Координаты, м		Метод определения координат характерной точки	Средняя квадратическая погрешность положения характерной точки (Mt), м	Описание обозначения точки на местности (при наличии)
	X	Y			
1	2	3	4	5	6
465	529861.98	2252818.82	Картометрический метод	0.10	-
466	529860.63	2252817.82	Картометрический метод	0.10	-
467	529854.43	2252812.02	Картометрический метод	0.10	-
468	529852.68	2252810.07	Картометрический метод	0.10	-
469	529850.95	2252809.09	Картометрический метод	0.10	-
470	529843.57	2252803.56	Картометрический метод	0.10	-
471	529842.70	2252803.05	Картометрический метод	0.10	-
472	529839.42	2252800.61	Картометрический метод	0.10	-
473	529837.39	2252799.17	Картометрический метод	0.10	-
474	529835.12	2252797.29	Картометрический метод	0.10	-
475	529833.38	2252795.73	Картометрический метод	0.10	-
476	529832.98	2252795.60	Картометрический метод	0.10	-
477	529831.77	2252795.42	Картометрический метод	0.10	-
478	529829.56	2252793.94	Картометрический метод	0.10	-
479	529827.09	2252792.05	Картометрический метод	0.10	-
480	529825.18	2252790.83	Картометрический метод	0.10	-
481	529823.23	2252789.14	Картометрический метод	0.10	-
482	529821.14	2252787.45	Картометрический метод	0.10	-
483	529817.59	2252785.11	Картометрический метод	0.10	-
484	529815.00	2252783.76	Картометрический метод	0.10	-
485	529812.27	2252782.55	Картометрический метод	0.10	-
486	529809.52	2252781.64	Картометрический метод	0.10	-
487	529807.11	2252780.36	Картометрический метод	0.10	-
488	529803.16	2252777.81	Картометрический метод	0.10	-
489	529799.39	2252775.15	Картометрический метод	0.10	-

3. Сведения о характерных точках части (частей) границы объекта					
Обозначение характерных точек части границы	Координаты, м		Метод определения координат характерной точки	Средняя квадратическая погрешность положения характерной точки (Mt), м	Описание обозначения точки на местности (при наличии)
	X	Y			
1	2	3	4	5	6
490	529797.08	2252773.60	Картометрический метод	0.10	-
491	529795.65	2252772.69	Картометрический метод	0.10	-
492	529793.88	2252771.44	Картометрический метод	0.10	-
493	529790.44	2252769.48	Картометрический метод	0.10	-
494	529787.85	2252767.93	Картометрический метод	0.10	-
495	529785.85	2252766.40	Картометрический метод	0.10	-
496	529782.64	2252764.12	Картометрический метод	0.10	-
497	529780.24	2252762.57	Картометрический метод	0.10	-
498	529776.58	2252759.70	Картометрический метод	0.10	-
499	529771.25	2252756.06	Картометрический метод	0.10	-
500	529766.94	2252752.59	Картометрический метод	0.10	-
501	529765.44	2252751.12	Картометрический метод	0.10	-
502	529763.49	2252750.07	Картометрический метод	0.10	-
503	529762.92	2252749.14	Картометрический метод	0.10	-
504	529760.50	2252747.59	Картометрический метод	0.10	-
505	529758.01	2252745.44	Картометрический метод	0.10	-
506	529754.96	2252743.22	Картометрический метод	0.10	-
507	529750.73	2252740.36	Картометрический метод	0.10	-
508	529743.64	2252734.05	Картометрический метод	0.10	-
509	529741.90	2252732.73	Картометрический метод	0.10	-
510	529740.06	2252731.40	Картометрический метод	0.10	-
511	529738.61	2252730.56	Картометрический метод	0.10	-
512	529734.77	2252727.75	Картометрический метод	0.10	-
513	529732.10	2252725.28	Картометрический метод	0.10	-
514	529730.28	2252723.31	Картометрический метод	0.10	-

3. Сведения о характерных точках части (частей) границы объекта					
Обозначение характерных точек части границы	Координаты, м		Метод определения координат характерной точки	Средняя квадратическая погрешность положения характерной точки (Mt), м	Описание обозначения точки на местности (при наличии)
	X	Y			
1	2	3	4	5	6
515	529728.45	2252721.22	Картометрический метод	0.10	-
516	529726.93	2252720.07	Картометрический метод	0.10	-
517	529726.78	2252719.95	Картометрический метод	0.10	-
518	529726.57	2252719.93	Картометрический метод	0.10	-
519	529726.59	2252719.73	Картометрический метод	0.10	-
520	529726.35	2252719.68	Картометрический метод	0.10	-
521	529725.96	2252719.38	Картометрический метод	0.10	-
522	529725.03	2252718.56	Картометрический метод	0.10	-
523	529723.63	2252716.82	Картометрический метод	0.10	-
524	529722.30	2252714.10	Картометрический метод	0.10	-
525	529720.85	2252711.70	Картометрический метод	0.10	-
526	529719.46	2252709.49	Картометрический метод	0.10	-
527	529718.32	2252705.43	Картометрический метод	0.10	-
528	529716.15	2252699.55	Картометрический метод	0.10	-
529	529713.14	2252693.35	Картометрический метод	0.10	-
530	529713.01	2252693.07	Картометрический метод	0.10	-
531	529711.70	2252690.36	Картометрический метод	0.10	-
532	529710.25	2252687.38	Картометрический метод	0.10	-
533	529709.73	2252686.31	Картометрический метод	0.10	-
534	529708.99	2252684.36	Картометрический метод	0.10	-
535	529708.71	2252683.98	Картометрический метод	0.10	-
536	529694.76	2252658.60	Картометрический метод	0.10	-
537	529672.43	2252621.52	Картометрический метод	0.10	-
538	529669.49	2252616.98	Картометрический метод	0.10	-
539	529667.40	2252613.98	Картометрический метод	0.10	-

3. Сведения о характерных точках части (частей) границы объекта					
Обозначение характерных точек части границы	Координаты, м		Метод определения координат характерной точки	Средняя квадратическая погрешность положения характерной точки (Mt), м	Описание обозначения точки на местности (при наличии)
	X	Y			
1	2	3	4	5	6
540	529665.50	2252611.80	Картометрический метод	0.10	-
541	529664.44	2252610.30	Картометрический метод	0.10	-
542	529660.49	2252602.87	Картометрический метод	0.10	-
543	529658.55	2252599.43	Картометрический метод	0.10	-
544	529656.42	2252594.61	Картометрический метод	0.10	-
545	529654.49	2252591.80	Картометрический метод	0.10	-
546	529650.82	2252585.66	Картометрический метод	0.10	-
547	529648.73	2252582.38	Картометрический метод	0.10	-
548	529641.72	2252569.31	Картометрический метод	0.10	-
549	529639.75	2252565.32	Картометрический метод	0.10	-
550	529635.57	2252556.10	Картометрический метод	0.10	-
551	529633.73	2252553.01	Картометрический метод	0.10	-
552	529632.70	2252551.40	Картометрический метод	0.10	-
553	529631.79	2252550.45	Картометрический метод	0.10	-
554	529631.29	2252549.54	Картометрический метод	0.10	-
555	529630.97	2252548.31	Картометрический метод	0.10	-
556	529630.74	2252548.29	Картометрический метод	0.10	-
557	529625.32	2252538.20	Картометрический метод	0.10	-
558	529621.63	2252529.93	Картометрический метод	0.10	-
559	529620.08	2252526.00	Картометрический метод	0.10	-
560	529618.03	2252521.90	Картометрический метод	0.10	-
561	529615.98	2252517.68	Картометрический метод	0.10	-
562	529611.90	2252509.94	Картометрический метод	0.10	-
563	529608.35	2252504.06	Картометрический метод	0.10	-
564	529604.87	2252498.13	Картометрический метод	0.10	-

3. Сведения о характерных точках части (частей) границы объекта					
Обозначение характерных точек части границы	Координаты, м		Метод определения координат характерной точки	Средняя квадратическая погрешность положения характерной точки (Mt), м	Описание обозначения точки на местности (при наличии)
	X	Y			
1	2	3	4	5	6
565	529604.62	2252497.71	Картометрический метод	0.10	-
566	529603.36	2252495.26	Картометрический метод	0.10	-
567	529601.92	2252492.61	Картометрический метод	0.10	-
568	529601.82	2252492.43	Картометрический метод	0.10	-
569	529601.05	2252491.01	Картометрический метод	0.10	-
570	529600.43	2252490.24	Картометрический метод	0.10	-
571	529600.17	2252489.94	Картометрический метод	0.10	-
572	529602.03	2252480.49	Картометрический метод	0.10	-
573	529602.44	2252477.92	Картометрический метод	0.10	-
574	529602.53	2252476.24	Картометрический метод	0.10	-
575	529602.50	2252475.45	Картометрический метод	0.10	-
576	529603.42	2252474.02	Картометрический метод	0.10	-
577	529605.38	2252471.50	Картометрический метод	0.10	-
578	529606.60	2252467.30	Картометрический метод	0.10	-
579	529607.13	2252464.18	Картометрический метод	0.10	-
580	529607.85	2252461.09	Картометрический метод	0.10	-
581	529608.44	2252458.85	Картометрический метод	0.10	-
582	529608.71	2252453.66	Картометрический метод	0.10	-
583	529606.96	2252440.09	Картометрический метод	0.10	-
584	529606.81	2252437.07	Картометрический метод	0.10	-
585	529606.59	2252435.34	Картометрический метод	0.10	-
586	529605.57	2252433.96	Картометрический метод	0.10	-
587	529604.51	2252431.32	Картометрический метод	0.10	-
588	529603.41	2252429.15	Картометрический метод	0.10	-
589	529602.99	2252428.81	Картометрический метод	0.10	-

3. Сведения о характерных точках части (частей) границы объекта					
Обозначение характерных точек части границы	Координаты, м		Метод определения координат характерной точки	Средняя квадратическая погрешность положения характерной точки (Mt), м	Описание обозначения точки на местности (при наличии)
	X	Y			
1	2	3	4	5	6
590	529601.42	2252424.19	Картометрический метод	0.10	-
591	529599.82	2252421.68	Картометрический метод	0.10	-
592	529598.48	2252419.25	Картометрический метод	0.10	-
593	529597.47	2252417.80	Картометрический метод	0.10	-
594	529594.59	2252412.94	Картометрический метод	0.10	-
595	529592.00	2252407.70	Картометрический метод	0.10	-
596	529591.25	2252407.59	Картометрический метод	0.10	-
597	529587.08	2252402.40	Картометрический метод	0.10	-
598	529585.38	2252399.36	Картометрический метод	0.10	-
599	529583.96	2252396.56	Картометрический метод	0.10	-
600	529580.25	2252392.04	Картометрический метод	0.10	-
601	529577.74	2252389.48	Картометрический метод	0.10	-
602	529575.48	2252387.37	Картометрический метод	0.10	-
603	529567.41	2252378.41	Картометрический метод	0.10	-
604	529563.56	2252374.98	Картометрический метод	0.10	-
605	529561.55	2252373.52	Картометрический метод	0.10	-
606	529555.31	2252368.14	Картометрический метод	0.10	-
607	529552.99	2252366.09	Картометрический метод	0.10	-
608	529551.10	2252364.34	Картометрический метод	0.10	-
609	529549.72	2252363.98	Картометрический метод	0.10	-
610	529548.24	2252362.83	Картометрический метод	0.10	-
611	529547.47	2252362.15	Картометрический метод	0.10	-
612	529543.27	2252358.33	Картометрический метод	0.10	-
613	529541.99	2252357.50	Картометрический метод	0.10	-
614	529538.53	2252354.48	Картометрический метод	0.10	-

3. Сведения о характерных точках части (частей) границы объекта					
Обозначение характерных точек части границы	Координаты, м		Метод определения координат характерной точки	Средняя квадратическая погрешность положения характерной точки (Mt), м	Описание обозначения точки на местности (при наличии)
	X	Y			
1	2	3	4	5	6
615	529534.43	2252351.14	Картометрический метод	0.10	-
616	529532.57	2252349.57	Картометрический метод	0.10	-
617	529531.34	2252348.36	Картометрический метод	0.10	-
618	529530.79	2252348.32	Картометрический метод	0.10	-
619	529526.73	2252345.86	Картометрический метод	0.10	-
620	529522.65	2252342.92	Картометрический метод	0.10	-
621	529519.53	2252340.85	Картометрический метод	0.10	-
622	529517.06	2252338.54	Картометрический метод	0.10	-
623	529514.20	2252336.51	Картометрический метод	0.10	-
624	529512.14	2252335.26	Картометрический метод	0.10	-
625	529511.51	2252335.13	Картометрический метод	0.10	-
626	529510.98	2252334.96	Картометрический метод	0.10	-
627	529509.73	2252334.33	Картометрический метод	0.10	-
628	529508.57	2252332.99	Картометрический метод	0.10	-
629	529508.27	2252332.76	Картометрический метод	0.10	-
630	529507.24	2252332.24	Картометрический метод	0.10	-
631	529504.68	2252330.57	Картометрический метод	0.10	-
632	529501.91	2252327.61	Картометрический метод	0.10	-
633	529499.92	2252325.11	Картометрический метод	0.10	-
634	529496.14	2252322.69	Картометрический метод	0.10	-
635	529493.44	2252321.10	Картометрический метод	0.10	-
636	529488.38	2252317.19	Картометрический метод	0.10	-
637	529486.26	2252315.48	Картометрический метод	0.10	-
638	529483.97	2252314.10	Картометрический метод	0.10	-
639	529482.48	2252312.62	Картометрический метод	0.10	-

3. Сведения о характерных точках части (частей) границы объекта					
Обозначение характерных точек части границы	Координаты, м		Метод определения координат характерной точки	Средняя квадратическая погрешность положения характерной точки (Mt), м	Описание обозначения точки на местности (при наличии)
	X	Y			
1	2	3	4	5	6
640	529475.43	2252304.83	Картометрический метод	0.10	-
641	529474.14	2252303.01	Картометрический метод	0.10	-
642	529473.70	2252302.88	Картометрический метод	0.10	-
643	529472.68	2252302.37	Картометрический метод	0.10	-
644	529470.49	2252301.08	Картометрический метод	0.10	-
645	529469.06	2252300.49	Картометрический метод	0.10	-
646	529468.24	2252299.84	Картометрический метод	0.10	-
647	529465.80	2252297.62	Картометрический метод	0.10	-
648	529464.49	2252296.57	Картометрический метод	0.10	-
649	529462.69	2252295.42	Картометрический метод	0.10	-
650	529460.84	2252294.05	Картометрический метод	0.10	-
651	529460.06	2252294.01	Картометрический метод	0.10	-
652	529456.02	2252290.36	Картометрический метод	0.10	-
653	529450.58	2252286.09	Картометрический метод	0.10	-
654	529446.22	2252283.16	Картометрический метод	0.10	-
655	529444.12	2252281.53	Картометрический метод	0.10	-
656	529441.45	2252279.28	Картометрический метод	0.10	-
657	529440.65	2252278.82	Картометрический метод	0.10	-
658	529440.15	2252278.85	Картометрический метод	0.10	-
659	529437.38	2252276.97	Картометрический метод	0.10	-
660	529435.25	2252275.13	Картометрический метод	0.10	-
661	529433.29	2252273.14	Картометрический метод	0.10	-
662	529431.64	2252271.27	Картометрический метод	0.10	-
663	529429.83	2252269.06	Картометрический метод	0.10	-
664	529428.61	2252267.46	Картометрический метод	0.10	-

3. Сведения о характерных точках части (частей) границы объекта					
Обозначение характерных точек части границы	Координаты, м		Метод определения координат характерной точки	Средняя квадратическая погрешность положения характерной точки (Mt), м	Описание обозначения точки на местности (при наличии)
	X	Y			
1	2	3	4	5	6
665	529426.90	2252265.91	Картометрический метод	0.10	-
666	529425.88	2252264.55	Картометрический метод	0.10	-
667	529425.06	2252264.20	Картометрический метод	0.10	-
668	529421.53	2252262.00	Картометрический метод	0.10	-
669	529419.80	2252260.44	Картометрический метод	0.10	-
670	529417.62	2252258.55	Картометрический метод	0.10	-
671	529417.22	2252258.20	Картометрический метод	0.10	-
672	529414.76	2252256.13	Картометрический метод	0.10	-
673	529413.98	2252255.47	Картометрический метод	0.10	-
674	529411.59	2252253.41	Картометрический метод	0.10	-
675	529410.45	2252251.92	Картометрический метод	0.10	-
676	529409.68	2252251.35	Картометрический метод	0.10	-
677	529409.23	2252251.36	Картометрический метод	0.10	-
678	529407.01	2252249.10	Картометрический метод	0.10	-
679	529406.13	2252248.81	Картометрический метод	0.10	-
680	529403.63	2252247.23	Картометрический метод	0.10	-
681	529401.39	2252245.14	Картометрический метод	0.10	-
682	529400.32	2252244.14	Картометрический метод	0.10	-
683	529397.93	2252241.53	Картометрический метод	0.10	-
684	529394.67	2252236.88	Картометрический метод	0.10	-
685	529393.48	2252235.51	Картометрический метод	0.10	-
686	529392.45	2252234.48	Картометрический метод	0.10	-
687	529390.19	2252230.90	Картометрический метод	0.10	-
688	529388.72	2252228.76	Картометрический метод	0.10	-
689	529383.02	2252221.14	Картометрический метод	0.10	-

3. Сведения о характерных точках части (частей) границы объекта					
Обозначение характерных точек части границы	Координаты, м		Метод определения координат характерной точки	Средняя квадратическая погрешность положения характерной точки (Mt), м	Описание обозначения точки на местности (при наличии)
	X	Y			
1	2	3	4	5	6
690	529381.34	2252218.57	Картометрический метод	0.10	-
691	529380.90	2252217.58	Картометрический метод	0.10	-
692	529381.06	2252217.13	Картометрический метод	0.10	-
693	529377.61	2252211.78	Картометрический метод	0.10	-
694	529376.35	2252210.26	Картометрический метод	0.10	-
695	529375.54	2252208.43	Картометрический метод	0.10	-
696	529374.78	2252207.05	Картометрический метод	0.10	-
697	529374.16	2252206.25	Картометрический метод	0.10	-
698	529373.95	2252205.98	Картометрический метод	0.10	-
699	529372.79	2252204.34	Картометрический метод	0.10	-
700	529370.84	2252199.91	Картометрический метод	0.10	-
701	529369.01	2252194.79	Картометрический метод	0.10	-
702	529367.65	2252190.82	Картометрический метод	0.10	-
703	529366.91	2252188.34	Картометрический метод	0.10	-
704	529366.69	2252187.48	Картометрический метод	0.10	-
705	529365.47	2252184.73	Картометрический метод	0.10	-
706	529362.90	2252178.44	Картометрический метод	0.10	-
707	529362.64	2252176.46	Картометрический метод	0.10	-
708	529361.89	2252173.26	Картометрический метод	0.10	-
709	529361.28	2252170.19	Картометрический метод	0.10	-
710	529360.31	2252165.66	Картометрический метод	0.10	-
711	529359.51	2252161.24	Картометрический метод	0.10	-
712	529356.06	2252147.97	Картометрический метод	0.10	-
713	529354.04	2252140.67	Картометрический метод	0.10	-
714	529351.44	2252132.53	Картометрический метод	0.10	-

3. Сведения о характерных точках части (частей) границы объекта					
Обозначение характерных точек части границы	Координаты, м		Метод определения координат характерной точки	Средняя квадратическая погрешность положения характерной точки (Mt), м	Описание обозначения точки на местности (при наличии)
	X	Y			
1	2	3	4	5	6
715	529349.85	2252127.11	Картометрический метод	0.10	-
716	529347.52	2252120.95	Картометрический метод	0.10	-
717	529345.37	2252115.29	Картометрический метод	0.10	-
718	529342.74	2252108.37	Картометрический метод	0.10	-
719	529340.52	2252104.33	Картометрический метод	0.10	-
720	529337.09	2252097.42	Картометрический метод	0.10	-
721	529335.61	2252093.81	Картометрический метод	0.10	-
722	529334.05	2252090.55	Картометрический метод	0.10	-
723	529333.90	2252090.25	Картометрический метод	0.10	-
724	529331.17	2252085.52	Картометрический метод	0.10	-
725	529329.02	2252082.03	Картометрический метод	0.10	-
726	529326.75	2252078.47	Картометрический метод	0.10	-
727	529324.80	2252076.22	Картометрический метод	0.10	-
728	529322.81	2252074.31	Картометрический метод	0.10	-
729	529321.39	2252072.00	Картометрический метод	0.10	-
730	529319.81	2252069.51	Картометрический метод	0.10	-
731	529317.77	2252066.89	Картометрический метод	0.10	-
732	529316.74	2252065.40	Картометрический метод	0.10	-
733	529316.51	2252063.99	Картометрический метод	0.10	-
734	529312.67	2252058.75	Картометрический метод	0.10	-
735	529311.51	2252057.28	Картометрический метод	0.10	-
736	529311.22	2252057.18	Картометрический метод	0.10	-
737	529309.40	2252055.27	Картометрический метод	0.10	-
738	529304.52	2252050.37	Картометрический метод	0.10	-
739	529302.47	2252048.50	Картометрический метод	0.10	-

3. Сведения о характерных точках части (частей) границы объекта					
Обозначение характерных точек части границы	Координаты, м		Метод определения координат характерной точки	Средняя квадратическая погрешность положения характерной точки (Mt), м	Описание обозначения точки на местности (при наличии)
	X	Y			
1	2	3	4	5	6
740	529298.25	2252044.37	Картометрический метод	0.10	-
741	529295.37	2252041.46	Картометрический метод	0.10	-
742	529293.14	2252039.00	Картометрический метод	0.10	-
743	529291.15	2252036.94	Картометрический метод	0.10	-
744	529288.97	2252035.03	Картометрический метод	0.10	-
745	529286.04	2252032.53	Картометрический метод	0.10	-
746	529284.03	2252030.65	Картометрический метод	0.10	-
747	529281.84	2252028.96	Картометрический метод	0.10	-
748	529279.02	2252027.11	Картометрический метод	0.10	-
749	529277.02	2252026.20	Картометрический метод	0.10	-
750	529273.80	2252024.79	Картометрический метод	0.10	-
751	529272.59	2252024.20	Картометрический метод	0.10	-
752	529271.79	2252023.37	Картометрический метод	0.10	-
753	529268.89	2252019.72	Картометрический метод	0.10	-
754	529266.71	2252017.72	Картометрический метод	0.10	-
755	529263.67	2252015.10	Картометрический метод	0.10	-
756	529260.73	2252012.37	Картометрический метод	0.10	-
757	529258.33	2252009.72	Картометрический метод	0.10	-
758	529257.26	2252007.42	Картометрический метод	0.10	-
759	529253.82	2252000.59	Картометрический метод	0.10	-
760	529252.16	2251995.77	Картометрический метод	0.10	-
761	529250.88	2251993.50	Картометрический метод	0.10	-
762	529250.10	2251991.27	Картометрический метод	0.10	-
763	529249.60	2251986.30	Картометрический метод	0.10	-
764	529248.21	2251979.86	Картометрический метод	0.10	-

3. Сведения о характерных точках части (частей) границы объекта					
Обозначение характерных точек части границы	Координаты, м		Метод определения координат характерной точки	Средняя квадратическая погрешность положения характерной точки (Mt), м	Описание обозначения точки на местности (при наличии)
	X	Y			
1	2	3	4	5	6
765	529247.15	2251973.39	Картометрический метод	0.10	-
766	529246.57	2251970.22	Картометрический метод	0.10	-
767	529245.90	2251962.61	Картометрический метод	0.10	-
768	529245.64	2251959.15	Картометрический метод	0.10	-
769	529245.34	2251955.81	Картометрический метод	0.10	-
770	529242.36	2251932.05	Картометрический метод	0.10	-
771	529241.34	2251926.92	Картометрический метод	0.10	-
772	529240.26	2251920.39	Картометрический метод	0.10	-
773	529239.87	2251913.43	Картометрический метод	0.10	-
774	529238.97	2251902.40	Картометрический метод	0.10	-
775	529237.86	2251891.11	Картометрический метод	0.10	-
776	529237.35	2251886.67	Картометрический метод	0.10	-
777	529237.13	2251880.63	Картометрический метод	0.10	-
778	529236.74	2251874.72	Картометрический метод	0.10	-
779	529236.31	2251869.25	Картометрический метод	0.10	-
780	529235.81	2251866.74	Картометрический метод	0.10	-
781	529235.97	2251866.36	Картометрический метод	0.10	-
782	529235.64	2251853.00	Картометрический метод	0.10	-
783	529235.34	2251846.85	Картометрический метод	0.10	-
784	529210.45	2251725.61	Картометрический метод	0.10	-
785	529208.57	2251705.90	Картометрический метод	0.10	-
786	529208.28	2251702.90	Картометрический метод	0.10	-
787	529208.00	2251699.91	Картометрический метод	0.10	-
788	529202.30	2251640.01	Картометрический метод	0.10	-
789	529188.04	2251597.72	Картометрический метод	0.10	-

3. Сведения о характерных точках части (частей) границы объекта					
Обозначение характерных точек части границы	Координаты, м		Метод определения координат характерной точки	Средняя квадратическая погрешность положения характерной точки (Mt), м	Описание обозначения точки на местности (при наличии)
	X	Y			
1	2	3	4	5	6
790	529167.66	2251560.53	Картометрический метод	0.10	-
791	529148.30	2251533.01	Картометрический метод	0.10	-
792	529125.37	2251507.03	Картометрический метод	0.10	-
793	529097.36	2251487.16	Картометрический метод	0.10	-
794	529081.56	2251472.90	Картометрический метод	0.10	-
795	529072.84	2251459.11	Картометрический метод	0.10	-
796	529059.66	2251438.25	Картометрический метод	0.10	-
797	529023.34	2251371.79	Картометрический метод	0.10	-
798	529009.74	2251345.01	Картометрический метод	0.10	-
799	528979.66	2251290.50	Картометрический метод	0.10	-
800	528956.72	2251250.58	Картометрический метод	0.10	-
801	528939.02	2251225.59	Картометрический метод	0.10	-
802	528910.39	2251180.31	Картометрический метод	0.10	-
803	528890.42	2251148.72	Картометрический метод	0.10	-
804	528851.01	2251102.71	Картометрический метод	0.10	-
805	528830.94	2251079.71	Картометрический метод	0.10	-
806	528821.82	2251070.57	Картометрический метод	0.10	-
807	528788.46	2251045.37	Картометрический метод	0.10	-
808	528786.07	2251043.55	Картометрический метод	0.10	-
809	528786.03	2251039.90	Картометрический метод	0.10	-
810	528783.13	2250736.27	Картометрический метод	0.10	-
811	528788.61	2250733.66	Картометрический метод	0.10	-
812	528792.85	2250730.66	Картометрический метод	0.10	-
813	528797.62	2250727.87	Картометрический метод	0.10	-
814	528801.23	2250724.69	Картометрический метод	0.10	-

3. Сведения о характерных точках части (частей) границы объекта					
Обозначение характерных точек части границы	Координаты, м		Метод определения координат характерной точки	Средняя квадратическая погрешность положения характерной точки (Mt), м	Описание обозначения точки на местности (при наличии)
	X	Y			
1	2	3	4	5	6
815	528805.19	2250720.36	Картометрический метод	0.10	-
816	528808.33	2250715.24	Картометрический метод	0.10	-
817	528811.34	2250713.51	Картометрический метод	0.10	-
818	528814.79	2250710.96	Картометрический метод	0.10	-
819	528816.90	2250709.57	Картометрический метод	0.10	-
820	528840.88	2250706.20	Картометрический метод	0.10	-
821	528868.73	2250704.46	Картометрический метод	0.10	-
822	528886.30	2250701.89	Картометрический метод	0.10	-
823	528903.84	2250700.60	Картометрический метод	0.10	-
824	528927.08	2250697.40	Картометрический метод	0.10	-
825	528938.46	2250694.37	Картометрический метод	0.10	-
826	528944.30	2250691.60	Картометрический метод	0.10	-
827	528953.97	2250686.01	Картометрический метод	0.10	-
828	528958.48	2250683.31	Картометрический метод	0.10	-
829	528967.20	2250688.14	Картометрический метод	0.10	-
830	528974.87	2250690.74	Картометрический метод	0.10	-
831	528978.64	2250691.68	Картометрический метод	0.10	-
832	528988.70	2250696.47	Картометрический метод	0.10	-
833	528995.74	2250699.57	Картометрический метод	0.10	-
834	529001.10	2250701.17	Картометрический метод	0.10	-
835	529010.91	2250703.98	Картометрический метод	0.10	-
836	529015.91	2250704.71	Картометрический метод	0.10	-
837	529027.33	2250707.16	Картометрический метод	0.10	-
838	529035.64	2250721.02	Аналитический метод	0.10	-
839	529084.74	2250776.74	Аналитический метод	0.10	-

3. Сведения о характерных точках части (частей) границы объекта					
Обозначение характерных точек части границы	Координаты, м		Метод определения координат характерной точки	Средняя квадратическая погрешность положения характерной точки (Mt), м	Описание обозначения точки на местности (при наличии)
	X	Y			
1	2	3	4	5	6
840	529110.60	2250806.60	Аналитический метод	0.10	-
841	529140.69	2250841.34	Аналитический метод	0.10	-
842	529149.84	2250851.50	Аналитический метод	0.10	-
843	529231.31	2250941.94	Аналитический метод	0.10	-
844	529265.81	2250980.94	Аналитический метод	0.10	-
845	529415.83	2251151.17	Аналитический метод	0.10	-
846	529413.01	2251157.76	Аналитический метод	0.10	-
847	529327.09	2251230.91	Аналитический метод	0.10	-
848	529328.30	2251174.19	Картометрический метод	0.10	-
849	529298.71	2251111.74	Картометрический метод	0.10	-
850	529230.69	2250944.78	Картометрический метод	0.10	-
851	529195.50	2250942.39	Картометрический метод	0.10	-
852	529119.83	2250932.20	Картометрический метод	0.10	-
853	529107.13	2250930.66	Картометрический метод	0.10	-
854	529105.73	2250981.76	Картометрический метод	0.10	-
855	529105.46	2250992.81	Картометрический метод	0.10	-
856	529102.91	2251023.14	Картометрический метод	0.10	-
857	529102.51	2251034.40	Картометрический метод	0.10	-
858	529105.89	2251034.80	Картометрический метод	0.10	-
859	529105.78	2251049.39	Картометрический метод	0.10	-
860	529105.12	2251068.13	Картометрический метод	0.10	-
861	529105.21	2251086.44	Картометрический метод	0.10	-
862	529105.29	2251090.70	Картометрический метод	0.10	-
863	529114.46	2251179.19	Картометрический метод	0.10	-
864	529115.12	2251187.55	Картометрический метод	0.10	-

3. Сведения о характерных точках части (частей) границы объекта					
Обозначение характерных точек части границы	Координаты, м		Метод определения координат характерной точки	Средняя квадратическая погрешность положения характерной точки (Mt), м	Описание обозначения точки на местности (при наличии)
	X	Y			
1	2	3	4	5	6
865	529119.68	2251214.39	Картометрический метод	0.10	-
866	529126.73	2251260.36	Картометрический метод	0.10	-
867	529136.62	2251307.85	Картометрический метод	0.10	-
868	529139.26	2251328.48	Картометрический метод	0.10	-
869	529140.51	2251334.20	Картометрический метод	0.10	-
870	529140.65	2251338.61	Картометрический метод	0.10	-
871	529142.53	2251346.34	Картометрический метод	0.10	-
872	529145.89	2251359.12	Картометрический метод	0.10	-
873	529148.35	2251362.13	Картометрический метод	0.10	-
874	529148.37	2251365.35	Картометрический метод	0.10	-
875	529150.23	2251370.02	Картометрический метод	0.10	-
876	529154.09	2251373.97	Картометрический метод	0.10	-
877	529161.00	2251408.00	Картометрический метод	0.10	-
878	529161.95	2251408.01	Картометрический метод	0.10	-
879	529219.66	2251396.51	Картометрический метод	0.10	-
880	529226.90	2251395.27	Картометрический метод	0.10	-
881	529245.81	2251392.21	Картометрический метод	0.10	-
882	529269.07	2251376.66	Картометрический метод	0.10	-
883	529285.20	2251346.92	Картометрический метод	0.10	-
884	529309.02	2251290.64	Картометрический метод	0.10	-
885	529321.91	2251248.08	Аналитический метод	0.10	-
886	529381.69	2251197.50	Аналитический метод	0.10	-
887	529419.42	2251166.83	Аналитический метод	0.10	-
888	529423.09	2251169.24	Аналитический метод	0.10	-
889	529423.59	2251169.21	Картометрический метод	0.10	-

3. Сведения о характерных точках части (частей) границы объекта					
Обозначение характерных точек части границы	Координаты, м		Метод определения координат характерной точки	Средняя квадратическая погрешность положения характерной точки (Mt), м	Описание обозначения точки на местности (при наличии)
	X	Y			
1	2	3	4	5	6
890	529413.61	2251177.64	Картометрический метод	0.10	-
891	529323.14	2251300.03	Картометрический метод	0.10	-
892	529301.45	2251366.11	Картометрический метод	0.10	-
893	529400.26	2251440.10	Картометрический метод	0.10	-
894	529401.12	2251440.05	Картометрический метод	0.10	-
895	529401.05	2251440.69	Картометрический метод	0.10	-
896	529376.51	2251469.15	Картометрический метод	0.10	-
897	529359.92	2251488.38	Картометрический метод	0.10	-
898	529361.93	2251564.46	Картометрический метод	0.10	-
899	529327.23	2251630.94	Картометрический метод	0.10	-
900	529264.29	2251797.22	Картометрический метод	0.10	-
901	529254.63	2251840.26	Картометрический метод	0.10	-
902	529252.33	2251911.04	Картометрический метод	0.10	-
903	529265.14	2251975.81	Картометрический метод	0.10	-
904	529273.46	2251974.05	Картометрический метод	0.10	-
905	529273.71	2251974.00	Картометрический метод	0.10	-
906	529282.75	2251968.00	Картометрический метод	0.10	-
907	529290.82	2251960.74	Картометрический метод	0.10	-
908	529297.73	2251952.37	Картометрический метод	0.10	-
909	529303.34	2251943.08	Картометрический метод	0.10	-
910	529307.14	2251934.18	Картометрический метод	0.10	-
911	529324.72	2251858.29	Картометрический метод	0.10	-
912	529396.93	2251747.04	Картометрический метод	0.10	-
913	529411.66	2251707.58	Картометрический метод	0.10	-
914	529414.41	2251698.54	Картометрический метод	0.10	-

3. Сведения о характерных точках части (частей) границы объекта					
Обозначение характерных точек части границы	Координаты, м		Метод определения координат характерной точки	Средняя квадратическая погрешность положения характерной точки (Mt), м	Описание обозначения точки на местности (при наличии)
	X	Y			
1	2	3	4	5	6
915	529415.59	2251689.16	Картометрический метод	0.10	-
916	529415.18	2251679.72	Картометрический метод	0.10	-
917	529413.18	2251670.48	Картометрический метод	0.10	-
918	529410.99	2251664.56	Картометрический метод	0.10	-
919	529421.48	2251638.11	Картометрический метод	0.10	-
920	529426.75	2251627.70	Картометрический метод	0.10	-
921	529433.38	2251618.11	Картометрический метод	0.10	-
922	529440.67	2251610.09	Картометрический метод	0.10	-
923	529444.08	2251606.92	Картометрический метод	0.10	-
924	529458.13	2251651.50	Картометрический метод	0.10	-
925	529481.95	2251682.02	Картометрический метод	0.10	-
926	529426.93	2251725.66	Картометрический метод	0.10	-
927	529601.03	2251950.62	Картометрический метод	0.10	-
928	529619.58	2251975.39	Картометрический метод	0.10	-
929	529656.85	2252022.76	Картометрический метод	0.10	-
930	529695.82	2252073.51	Картометрический метод	0.10	-
931	529655.77	2252103.96	Картометрический метод	0.10	-
932	529590.18	2251998.68	Картометрический метод	0.10	-
933	529458.19	2251809.31	Картометрический метод	0.10	-
934	529312.59	2251932.70	Картометрический метод	0.10	-
935	529321.90	2251950.61	Картометрический метод	0.10	-
936	529455.93	2252119.07	Картометрический метод	0.10	-
937	529397.92	2252221.85	Картометрический метод	0.10	-
938	529644.72	2252409.10	Картометрический метод	0.10	-
939	529709.95	2252329.81	Картометрический метод	0.10	-

3. Сведения о характерных точках части (частей) границы объекта					
Обозначение характерных точек части границы	Координаты, м		Метод определения координат характерной точки	Средняя квадратическая погрешность положения характерной точки (Mt), м	Описание обозначения точки на местности (при наличии)
	X	Y			
1	2	3	4	5	6
940	529720.38	2252302.67	Картометрический метод	0.10	-
941	529723.99	2252282.64	Картометрический метод	0.10	-
942	529734.28	2252300.31	Картометрический метод	0.10	-
943	529781.58	2252270.94	Картометрический метод	0.10	-
411	529869.83	2252432.34	Картометрический метод	0.10	-
944	529759.44	2252719.33	Картометрический метод	0.10	-
945	529793.95	2252701.23	Картометрический метод	0.10	-
946	529810.48	2252726.37	Картометрический метод	0.10	-
947	529784.29	2252746.88	Картометрический метод	0.10	-
944	529759.44	2252719.33	Картометрический метод	0.10	-
Часть 3					
948	529753.14	2252218.75	Картометрический метод	0.10	-
949	529721.51	2252237.80	Картометрический метод	0.10	-
950	529720.48	2252236.28	Картометрический метод	0.10	-
951	529722.47	2252234.82	Картометрический метод	0.10	-
952	529714.35	2252217.96	Картометрический метод	0.10	-
953	529742.56	2252199.58	Картометрический метод	0.10	-
954	529772.30	2252177.18	Картометрический метод	0.10	-
955	529782.70	2252167.25	Картометрический метод	0.10	-
956	529792.80	2252180.87	Картометрический метод	0.10	-
957	529750.29	2252213.01	Аналитический метод	0.10	-
948	529753.14	2252218.75	Картометрический метод	0.10	-
Часть 4					
958	529445.96	2251088.47	Картометрический метод	0.10	-
959	529140.30	2250740.14	Картометрический метод	0.10	-
960	529248.75	2250715.85	Картометрический метод	0.10	-

3. Сведения о характерных точках части (частей) границы объекта					
Обозначение характерных точек части границы	Координаты, м		Метод определения координат характерной точки	Средняя квадратическая погрешность положения характерной точки (Mt), м	Описание обозначения точки на местности (при наличии)
	X	Y			
1	2	3	4	5	6
961	529267.65	2250751.47	Картометрический метод	0.10	-
962	529316.93	2250749.67	Картометрический метод	0.10	-
963	529409.18	2250715.92	Картометрический метод	0.10	-
964	529413.86	2250717.59	Картометрический метод	0.10	-
965	529420.70	2250719.55	Картометрический метод	0.10	-
966	529424.99	2250720.18	Картометрический метод	0.10	-
967	529428.42	2250721.11	Картометрический метод	0.10	-
968	529439.18	2250722.41	Картометрический метод	0.10	-
969	529444.46	2250722.77	Картометрический метод	0.10	-
970	529446.48	2250722.40	Картометрический метод	0.10	-
971	529448.13	2250722.69	Картометрический метод	0.10	-
972	529464.75	2250721.71	Картометрический метод	0.10	-
973	529465.72	2250721.50	Картометрический метод	0.10	-
974	529468.89	2250721.30	Картометрический метод	0.10	-
975	529504.73	2250716.18	Картометрический метод	0.10	-
976	529510.40	2250716.04	Картометрический метод	0.10	-
977	529510.83	2250716.13	Картометрический метод	0.10	-
978	529512.15	2250716.64	Картометрический метод	0.10	-
979	529525.90	2250725.39	Картометрический метод	0.10	-
980	529529.10	2250727.08	Картометрический метод	0.10	-
981	529529.93	2250727.69	Картометрический метод	0.10	-
982	529542.64	2250734.21	Картометрический метод	0.10	-
983	529544.13	2250734.58	Картометрический метод	0.10	-
984	529545.64	2250735.63	Картометрический метод	0.10	-
985	529557.99	2250739.16	Картометрический метод	0.10	-

3. Сведения о характерных точках части (частей) границы объекта					
Обозначение характерных точек части границы	Координаты, м		Метод определения координат характерной точки	Средняя квадратическая погрешность положения характерной точки (Mt), м	Описание обозначения точки на местности (при наличии)
	X	Y			
1	2	3	4	5	6
986	529562.72	2250739.88	Картометрический метод	0.10	-
987	529569.45	2250740.43	Картометрический метод	0.10	-
988	529573.76	2250740.31	Картометрический метод	0.10	-
989	529578.32	2250739.98	Картометрический метод	0.10	-
990	529593.20	2250736.58	Картометрический метод	0.10	-
991	529594.56	2250735.70	Картометрический метод	0.10	-
992	529595.91	2250735.41	Картометрический метод	0.10	-
993	529600.79	2250733.13	Картометрический метод	0.10	-
994	529601.65	2250732.54	Картометрический метод	0.10	-
995	529625.23	2250735.84	Картометрический метод	0.10	-
996	529645.03	2250738.97	Картометрический метод	0.10	-
997	529646.12	2250739.47	Картометрический метод	0.10	-
998	529649.63	2250742.38	Картометрический метод	0.10	-
999	529652.74	2250744.28	Картометрический метод	0.10	-
1000	529656.07	2250746.91	Картометрический метод	0.10	-
1001	529661.99	2250750.41	Картометрический метод	0.10	-
1002	529667.63	2250753.28	Картометрический метод	0.10	-
1003	529668.60	2250753.49	Картометрический метод	0.10	-
1004	529669.35	2250753.98	Картометрический метод	0.10	-
1005	529676.92	2250756.92	Картометрический метод	0.10	-
1006	529677.14	2250757.10	Картометрический метод	0.10	-
1007	529680.64	2250759.37	Картометрический метод	0.10	-
1008	529686.07	2250762.29	Картометрический метод	0.10	-
1009	529691.49	2250766.72	Картометрический метод	0.10	-
1010	529694.81	2250770.33	Картометрический метод	0.10	-

3. Сведения о характерных точках части (частей) границы объекта					
Обозначение характерных точек части границы	Координаты, м		Метод определения координат характерной точки	Средняя квадратическая погрешность положения характерной точки (Mt), м	Описание обозначения точки на местности (при наличии)
	X	Y			
1	2	3	4	5	6
1011	529695.25	2250771.09	Картометрический метод	0.10	-
1012	529698.02	2250777.75	Картометрический метод	0.10	-
1013	529698.20	2250778.02	Картометрический метод	0.10	-
1014	529700.46	2250782.79	Картометрический метод	0.10	-
1015	529703.15	2250787.64	Картометрический метод	0.10	-
1016	529705.37	2250790.62	Картометрический метод	0.10	-
1017	529707.07	2250793.64	Картометрический метод	0.10	-
1018	529710.57	2250798.23	Картометрический метод	0.10	-
1019	529714.49	2250802.79	Картометрический метод	0.10	-
1020	529715.36	2250803.39	Картометрический метод	0.10	-
1021	529715.89	2250804.18	Картометрический метод	0.10	-
1022	529722.24	2250810.23	Картометрический метод	0.10	-
1023	529721.07	2250811.04	Картометрический метод	0.10	-
1024	529718.80	2250812.91	Картометрический метод	0.10	-
1025	529717.86	2250813.46	Картометрический метод	0.10	-
1026	529714.90	2250815.88	Картометрический метод	0.10	-
1027	529711.75	2250818.70	Картометрический метод	0.10	-
1028	529703.18	2250829.74	Картометрический метод	0.10	-
1029	529699.68	2250835.85	Картометрический метод	0.10	-
1030	529697.17	2250840.87	Картометрический метод	0.10	-
1031	529694.05	2250850.88	Картометрический метод	0.10	-
1032	529693.24	2250854.92	Картометрический метод	0.10	-
1033	529693.22	2250855.17	Картометрический метод	0.10	-
1034	529693.16	2250855.36	Картометрический метод	0.10	-
1035	529692.08	2250861.02	Картометрический метод	0.10	-

3. Сведения о характерных точках части (частей) границы объекта					
Обозначение характерных точек части границы	Координаты, м		Метод определения координат характерной точки	Средняя квадратическая погрешность положения характерной точки (Mt), м	Описание обозначения точки на местности (при наличии)
	X	Y			
1	2	3	4	5	6
1036	529691.20	2250869.64	Картометрический метод	0.10	-
1037	529691.58	2250876.57	Картометрический метод	0.10	-
1038	529692.12	2250880.88	Картометрический метод	0.10	-
1039	529692.59	2250882.71	Картометрический метод	0.10	-
1040	529692.14	2250882.75	Картометрический метод	0.10	-
1041	529691.44	2250882.76	Картометрический метод	0.10	-
1042	529690.85	2250882.88	Картометрический метод	0.10	-
1043	529690.03	2250882.95	Картометрический метод	0.10	-
1044	529705.41	2250929.01	Картометрический метод	0.10	-
1045	529686.87	2250928.09	Картометрический метод	0.10	-
958	529445.96	2251088.47	Картометрический метод	0.10	-
Часть 5					
1046	530582.34	2252910.73	Картометрический метод	0.10	-
1047	530553.52	2252932.40	Картометрический метод	0.10	-
1048	530488.60	2252984.83	Картометрический метод	0.10	-
1049	530459.77	2252948.04	Аналитический метод	0.30	-
1050	530443.16	2252927.50	Аналитический метод	0.30	-
1051	530431.56	2252922.17	Аналитический метод	0.30	-
1052	530412.44	2252926.65	Аналитический метод	0.30	-
1053	530390.64	2252934.88	Аналитический метод	0.30	-
1054	530362.59	2252946.00	Аналитический метод	0.30	-
1055	530345.18	2252958.32	Аналитический метод	0.30	-
1056	530336.18	2252967.17	Аналитический метод	0.30	-
1057	530334.95	2252968.37	Аналитический метод	0.30	-
1058	530332.46	2252970.81	Картометрический метод	0.10	-
1059	530330.32	2252972.91	Картометрический метод	0.10	-

3. Сведения о характерных точках части (частей) границы объекта					
Обозначение характерных точек части границы	Координаты, м		Метод определения координат характерной точки	Средняя квадратическая погрешность положения характерной точки (Mt), м	Описание обозначения точки на местности (при наличии)
	X	Y			
1	2	3	4	5	6
1060	530325.80	2252977.36	Картометрический метод	0.10	-
1061	530324.31	2252978.81	Картометрический метод	0.10	-
1062	530284.55	2253017.85	Картометрический метод	0.10	-
1063	530197.40	2252982.23	Картометрический метод	0.10	-
1064	530174.76	2252970.48	Картометрический метод	0.10	-
1065	530161.21	2252961.40	Картометрический метод	0.10	-
1066	530160.66	2252959.95	Картометрический метод	0.10	-
1067	530159.36	2252957.91	Картометрический метод	0.10	-
1068	530158.92	2252955.91	Картометрический метод	0.10	-
1069	530156.51	2252950.92	Картометрический метод	0.10	-
1070	530159.92	2252948.21	Картометрический метод	0.10	-
1071	530171.22	2252931.13	Картометрический метод	0.10	-
1072	530175.27	2252920.82	Картометрический метод	0.10	-
1073	530176.83	2252916.28	Картометрический метод	0.10	-
1074	530178.65	2252909.38	Картометрический метод	0.10	-
1075	530184.19	2252910.56	Картометрический метод	0.10	-
1076	530189.76	2252911.39	Картометрический метод	0.10	-
1077	530207.13	2252912.98	Картометрический метод	0.10	-
1078	530210.35	2252914.10	Картометрический метод	0.10	-
1079	530222.02	2252916.14	Картометрический метод	0.10	-
1080	530224.97	2252916.80	Картометрический метод	0.10	-
1081	530229.76	2252916.96	Картометрический метод	0.10	-
1082	530248.94	2252913.43	Картометрический метод	0.10	-
1083	530252.60	2252911.44	Картометрический метод	0.10	-
1084	530259.50	2252907.68	Картометрический метод	0.10	-

3. Сведения о характерных точках части (частей) границы объекта					
Обозначение характерных точек части границы	Координаты, м		Метод определения координат характерной точки	Средняя квадратическая погрешность положения характерной точки (Mt), м	Описание обозначения точки на местности (при наличии)
	X	Y			
1	2	3	4	5	6
1085	530263.74	2252904.35	Картометрический метод	0.10	-
1086	530269.24	2252900.79	Картометрический метод	0.10	-
1087	530274.11	2252893.74	Картометрический метод	0.10	-
1088	530280.21	2252885.91	Картометрический метод	0.10	-
1089	530283.40	2252881.73	Картометрический метод	0.10	-
1090	530289.79	2252870.16	Картометрический метод	0.10	-
1091	530292.61	2252863.16	Картометрический метод	0.10	-
1092	530306.33	2252859.57	Картометрический метод	0.10	-
1093	530310.00	2252858.37	Картометрический метод	0.10	-
1094	530323.76	2252853.55	Картометрический метод	0.10	-
1095	530328.32	2252851.72	Картометрический метод	0.10	-
1096	530330.82	2252852.95	Картометрический метод	0.10	-
1097	530333.09	2252854.00	Картометрический метод	0.10	-
1098	530348.99	2252857.94	Картометрический метод	0.10	-
1099	530354.28	2252859.09	Картометрический метод	0.10	-
1100	530504.14	2252852.25	Картометрический метод	0.10	-
1101	530508.65	2252857.59	Картометрический метод	0.10	-
1102	530524.71	2252868.67	Картометрический метод	0.10	-
1103	530529.19	2252870.32	Картометрический метод	0.10	-
1104	530538.01	2252883.95	Картометрический метод	0.10	-
1105	530540.07	2252885.72	Картометрический метод	0.10	-
1106	530542.88	2252890.05	Картометрический метод	0.10	-
1107	530544.01	2252890.83	Картометрический метод	0.10	-
1108	530544.84	2252891.72	Картометрический метод	0.10	-
1109	530545.30	2252892.38	Картометрический метод	0.10	-

3. Сведения о характерных точках части (частей) границы объекта					
Обозначение характерных точек части границы	Координаты, м		Метод определения координат характерной точки	Средняя квадратическая погрешность положения характерной точки (Mt), м	Описание обозначения точки на местности (при наличии)
	X	Y			
1	2	3	4	5	6
1110	530546.80	2252893.73	Картометрический метод	0.10	-
1111	530560.44	2252902.48	Картометрический метод	0.10	-
1112	530578.43	2252906.33	Картометрический метод	0.10	-
1113	530579.59	2252908.12	Картометрический метод	0.10	-
1046	530582.34	2252910.73	Картометрический метод	0.10	-
Часть 6					
1114	530926.33	2252312.82	Картометрический метод	0.10	-
1115	530819.72	2252163.79	Картометрический метод	0.10	-
1116	530775.58	2252101.64	Картометрический метод	0.10	-
1117	530770.90	2252092.89	Картометрический метод	0.10	-
1118	530764.51	2252080.11	Картометрический метод	0.10	-
1119	530764.16	2252075.38	Картометрический метод	0.10	-
1120	530754.90	2252076.07	Картометрический метод	0.10	-
1121	530755.04	2252080.80	Картометрический метод	0.10	-
1122	530734.30	2252082.91	Картометрический метод	0.10	-
1123	530729.73	2252083.71	Картометрический метод	0.10	-
1124	530725.25	2252085.29	Картометрический метод	0.10	-
1125	530703.54	2252093.31	Картометрический метод	0.10	-
1126	530694.25	2252096.58	Картометрический метод	0.10	-
1127	530669.62	2252105.34	Картометрический метод	0.10	-
1128	530666.53	2252098.44	Картометрический метод	0.10	-
1129	530663.82	2252093.42	Картометрический метод	0.10	-
1130	530660.58	2252088.22	Картометрический метод	0.10	-
1131	530657.73	2252084.21	Картометрический метод	0.10	-
1132	530655.75	2252081.83	Картометрический метод	0.10	-
1133	530653.59	2252079.02	Картометрический метод	0.10	-

3. Сведения о характерных точках части (частей) границы объекта					
Обозначение характерных точек части границы	Координаты, м		Метод определения координат характерной точки	Средняя квадратическая погрешность положения характерной точки (Mt), м	Описание обозначения точки на местности (при наличии)
	X	Y			
1	2	3	4	5	6
1134	530651.78	2252076.76	Картометрический метод	0.10	-
1135	530645.53	2252068.72	Картометрический метод	0.10	-
1136	530642.52	2252065.25	Картометрический метод	0.10	-
1137	530635.02	2252057.29	Картометрический метод	0.10	-
1138	530630.14	2252052.47	Картометрический метод	0.10	-
1139	530627.65	2252050.12	Картометрический метод	0.10	-
1140	530622.00	2252045.27	Картометрический метод	0.10	-
1141	530616.05	2252040.46	Картометрический метод	0.10	-
1142	530612.32	2252037.40	Картометрический метод	0.10	-
1143	530608.22	2252034.28	Картометрический метод	0.10	-
1144	530599.22	2252028.82	Картометрический метод	0.10	-
1145	530592.16	2252025.50	Картометрический метод	0.10	-
1146	530587.42	2252023.56	Картометрический метод	0.10	-
1147	530579.84	2252020.91	Картометрический метод	0.10	-
1148	530577.82	2252020.08	Картометрический метод	0.10	-
1149	530571.43	2252016.93	Картометрический метод	0.10	-
1150	530562.67	2252013.17	Картометрический метод	0.10	-
1151	530553.01	2252010.27	Картометрический метод	0.10	-
1152	530550.37	2252009.76	Картометрический метод	0.10	-
1153	530550.63	2252009.31	Картометрический метод	0.10	-
1154	530551.02	2252007.52	Картометрический метод	0.10	-
1155	530551.84	2252006.24	Картометрический метод	0.10	-
1156	530553.34	2252002.02	Картометрический метод	0.10	-
1157	530554.40	2251999.14	Картометрический метод	0.10	-
1158	530554.75	2251997.27	Картометрический метод	0.10	-

3. Сведения о характерных точках части (частей) границы объекта					
Обозначение характерных точек части границы	Координаты, м		Метод определения координат характерной точки	Средняя квадратическая погрешность положения характерной точки (Mt), м	Описание обозначения точки на местности (при наличии)
	X	Y			
1	2	3	4	5	6
1159	530556.55	2251991.41	Картометрический метод	0.10	-
1160	530557.18	2251988.20	Картометрический метод	0.10	-
1161	530746.67	2251997.19	Аналитический метод	0.10	-
1162	530780.52	2252034.18	Аналитический метод	0.10	-
1163	530786.33	2252040.54	Аналитический метод	0.10	-
1164	530789.88	2252044.56	Аналитический метод	0.10	-
1165	530783.18	2252054.62	Аналитический метод	0.10	-
1166	530788.16	2252059.82	Аналитический метод	0.10	-
1167	530802.51	2252058.17	Аналитический метод	0.10	-
1168	530822.32	2252079.53	Аналитический метод	0.10	-
1169	530856.16	2252116.39	Аналитический метод	0.10	-
1170	530906.81	2252171.60	Аналитический метод	0.10	-
1171	530930.07	2252196.96	Аналитический метод	0.10	-
1172	530975.35	2252246.25	Аналитический метод	0.10	-
1173	531017.89	2252291.76	Аналитический метод	0.10	-
1174	530980.88	2252325.38	Аналитический метод	0.10	-
1175	531034.69	2252384.59	Аналитический метод	0.10	-
1176	531071.69	2252350.96	Аналитический метод	0.10	-
1177	531110.98	2252393.94	Аналитический метод	0.10	-
1178	531144.64	2252430.59	Картометрический метод	0.10	-
1179	531143.58	2252432.57	Аналитический метод	0.30	-
1180	531117.55	2252451.20	Аналитический метод	0.30	-
1181	531108.85	2252458.80	Аналитический метод	0.30	-
1182	531088.42	2252478.48	Аналитический метод	0.30	-
1183	531060.31	2252504.46	Аналитический метод	0.30	-

3. Сведения о характерных точках части (частей) границы объекта					
Обозначение характерных точек части границы	Координаты, м		Метод определения координат характерной точки	Средняя квадратическая погрешность положения характерной точки (Mt), м	Описание обозначения точки на местности (при наличии)
	X	Y			
1	2	3	4	5	6
1184	531002.87	2252549.97	Аналитический метод	0.30	-
1185	530941.16	2252601.11	Аналитический метод	0.30	-
1186	530864.56	2252653.21	Аналитический метод	0.30	-
1187	530809.56	2252689.84	Аналитический метод	0.30	-
1188	530766.61	2252724.24	Аналитический метод	0.30	-
1189	530715.81	2252757.85	Аналитический метод	0.30	-
1190	530679.39	2252786.29	Аналитический метод	0.30	-
1191	530651.16	2252824.71	Картометрический метод	0.10	-
1192	530648.92	2252827.75	Картометрический метод	0.10	-
1193	530642.70	2252818.90	Картометрический метод	0.10	-
1194	530626.64	2252807.82	Картометрический метод	0.10	-
1195	530621.08	2252805.43	Картометрический метод	0.10	-
1196	530612.68	2252803.63	Картометрический метод	0.10	-
1197	530609.18	2252798.23	Картометрический метод	0.10	-
1198	530603.05	2252792.66	Картометрический метод	0.10	-
1199	530590.03	2252784.46	Картометрический метод	0.10	-
1200	530588.65	2252783.94	Картометрический метод	0.10	-
1201	530583.83	2252776.64	Картометрический метод	0.10	-
1202	530582.43	2252773.98	Картометрический метод	0.10	-
1203	530581.65	2252772.83	Картометрический метод	0.10	-
1204	530581.29	2252770.36	Картометрический метод	0.10	-
1205	530578.62	2252761.12	Картометрический метод	0.10	-
1206	530575.44	2252754.55	Картометрический метод	0.10	-
1207	530574.14	2252752.31	Картометрический метод	0.10	-
1208	530566.72	2252742.50	Картометрический метод	0.10	-

3. Сведения о характерных точках части (частей) границы объекта					
Обозначение характерных точек части границы	Координаты, м		Метод определения координат характерной точки	Средняя квадратическая погрешность положения характерной точки (Mt), м	Описание обозначения точки на местности (при наличии)
	X	Y			
1	2	3	4	5	6
1209	530565.46	2252741.62	Картометрический метод	0.10	-
1210	530564.71	2252740.54	Картометрический метод	0.10	-
1211	530562.18	2252738.21	Картометрический метод	0.10	-
1212	530560.32	2252736.50	Картометрический метод	0.10	-
1213	530558.20	2252735.12	Картометрический метод	0.10	-
1214	530552.93	2252730.87	Картометрический метод	0.10	-
1215	530547.03	2252727.19	Картометрический метод	0.10	-
1216	530546.05	2252725.30	Картометрический метод	0.10	-
1217	530542.34	2252720.16	Картометрический метод	0.10	-
1218	530540.00	2252716.24	Картометрический метод	0.10	-
1219	530537.98	2252713.83	Картометрический метод	0.10	-
1220	530536.65	2252712.84	Картометрический метод	0.10	-
1221	530535.54	2252711.13	Картометрический метод	0.10	-
1222	530531.42	2252707.70	Картометрический метод	0.10	-
1223	530530.91	2252706.86	Картометрический метод	0.10	-
1224	530530.64	2252705.41	Картометрический метод	0.10	-
1225	530529.60	2252703.61	Картометрический метод	0.10	-
1226	530528.48	2252699.58	Картометрический метод	0.10	-
1227	530528.44	2252686.21	Картометрический метод	0.10	-
1228	530526.82	2252672.94	Картометрический метод	0.10	-
1229	530523.61	2252659.96	Картометрический метод	0.10	-
1230	530518.89	2252647.46	Картометрический метод	0.10	-
1231	530513.97	2252637.78	Картометрический метод	0.10	-
1232	530512.74	2252625.35	Картометрический метод	0.10	-
1233	530513.11	2252612.87	Картометрический метод	0.10	-

3. Сведения о характерных точках части (частей) границы объекта					
Обозначение характерных точек части границы	Координаты, м		Метод определения координат характерной точки	Средняя квадратическая погрешность положения характерной точки (Mt), м	Описание обозначения точки на местности (при наличии)
	X	Y			
1	2	3	4	5	6
1234	530514.48	2252603.32	Картометрический метод	0.10	-
1235	530518.73	2252593.02	Картометрический метод	0.10	-
1236	530524.42	2252583.44	Картометрический метод	0.10	-
1237	530529.05	2252577.42	Картометрический метод	0.10	-
1238	530539.28	2252568.39	Картометрический метод	0.10	-
1239	530548.38	2252558.22	Картометрический метод	0.10	-
1240	530556.25	2252547.02	Картометрический метод	0.10	-
1241	530560.61	2252538.05	Картометрический метод	0.10	-
1242	530565.12	2252528.52	Картометрический метод	0.10	-
1243	530567.52	2252521.45	Картометрический метод	0.10	-
1244	530571.73	2252522.54	Картометрический метод	0.10	-
1245	530581.08	2252523.30	Картометрический метод	0.10	-
1246	530590.78	2252522.49	Картометрический метод	0.10	-
1247	530595.61	2252521.61	Картометрический метод	0.10	-
1248	530605.09	2252518.89	Картометрический метод	0.10	-
1249	530610.51	2252516.36	Картометрический метод	0.10	-
1250	530620.23	2252511.08	Картометрический метод	0.10	-
1251	530629.48	2252504.60	Картометрический метод	0.10	-
1252	530636.83	2252498.10	Картометрический метод	0.10	-
1253	530641.14	2252493.80	Картометрический метод	0.10	-
1254	530646.19	2252488.10	Картометрический метод	0.10	-
1255	530654.51	2252475.12	Картометрический метод	0.10	-
1256	530658.67	2252465.68	Картометрический метод	0.10	-
1257	530662.26	2252452.93	Картометрический метод	0.10	-
1258	530663.02	2252447.60	Картометрический метод	0.10	-

3. Сведения о характерных точках части (частей) границы объекта					
Обозначение характерных точек части границы	Координаты, м		Метод определения координат характерной точки	Средняя квадратическая погрешность положения характерной точки (Mt), м	Описание обозначения точки на местности (при наличии)
	X	Y			
1	2	3	4	5	6
1259	530663.51	2252441.38	Картометрический метод	0.10	-
1260	530667.14	2252437.28	Картометрический метод	0.10	-
1261	530673.93	2252427.47	Картометрический метод	0.10	-
1262	530677.05	2252421.24	Картометрический метод	0.10	-
1263	530681.12	2252402.87	Картометрический метод	0.10	-
1264	530681.33	2252395.56	Картометрический метод	0.10	-
1265	530680.16	2252384.05	Картометрический метод	0.10	-
1266	530677.98	2252374.18	Картометрический метод	0.10	-
1267	530675.62	2252366.51	Картометрический метод	0.10	-
1268	530671.25	2252355.62	Картометрический метод	0.10	-
1269	530666.79	2252346.97	Картометрический метод	0.10	-
1270	530672.67	2252342.20	Картометрический метод	0.10	-
1271	530679.39	2252334.15	Картометрический метод	0.10	-
1272	530682.59	2252329.37	Картометрический метод	0.10	-
1273	530686.61	2252322.13	Картометрический метод	0.10	-
1274	530688.94	2252316.76	Картометрический метод	0.10	-
1275	530691.08	2252310.39	Картометрический метод	0.10	-
1276	530704.11	2252382.44	Картометрический метод	0.10	-
1114	530926.33	2252312.82	Картометрический метод	0.10	-
Часть 7					
1277	531207.23	2251680.19	Картометрический метод	0.10	-
1278	531299.29	2251662.65	Картометрический метод	0.10	-
1279	531309.81	2251660.68	Картометрический метод	0.10	-
1280	531311.02	2251666.83	Картометрический метод	0.10	-
1281	531324.57	2251674.00	Картометрический метод	0.10	-
1282	531364.97	2251673.45	Картометрический метод	0.10	-

3. Сведения о характерных точках части (частей) границы объекта					
Обозначение характерных точек части границы	Координаты, м		Метод определения координат характерной точки	Средняя квадратическая погрешность положения характерной точки (Mt), м	Описание обозначения точки на местности (при наличии)
	X	Y			
1	2	3	4	5	6
1283	531357.21	2251659.19	Картометрический метод	0.10	-
1284	531373.09	2251651.13	Картометрический метод	0.10	-
1285	531382.80	2251662.24	Картометрический метод	0.10	-
1286	531397.35	2251664.96	Картометрический метод	0.10	-
1287	531402.32	2251664.78	Картометрический метод	0.10	-
1288	531406.42	2251664.43	Картометрический метод	0.10	-
1289	531409.04	2251664.47	Картометрический метод	0.10	-
1290	531418.38	2251663.12	Картометрический метод	0.10	-
1291	531425.89	2251679.01	Аналитический метод	0.10	-
1292	531435.84	2251691.31	Аналитический метод	0.10	-
1293	531446.74	2251696.55	Аналитический метод	0.10	-
1294	531448.41	2251694.61	Аналитический метод	0.10	-
1295	531445.66	2251683.66	Аналитический метод	0.10	-
1296	531441.59	2251678.36	Картометрический метод	0.10	-
1297	531443.09	2251677.48	Картометрический метод	0.10	-
1298	531447.88	2251672.88	Картометрический метод	0.10	-
1299	531461.50	2251666.11	Картометрический метод	0.10	-
1300	531464.24	2251662.87	Картометрический метод	0.10	-
1301	531465.82	2251663.06	Картометрический метод	0.10	-
1302	531472.21	2251663.75	Картометрический метод	0.10	-
1303	531476.19	2251664.02	Картометрический метод	0.10	-
1304	531492.14	2251664.32	Картометрический метод	0.10	-
1305	531522.24	2251662.64	Картометрический метод	0.10	-
1306	531534.38	2251660.84	Картометрический метод	0.10	-
1307	531543.35	2251658.65	Картометрический метод	0.10	-

3. Сведения о характерных точках части (частей) границы объекта					
Обозначение характерных точек части границы	Координаты, м		Метод определения координат характерной точки	Средняя квадратическая погрешность положения характерной точки (Mt), м	Описание обозначения точки на местности (при наличии)
	X	Y			
1	2	3	4	5	6
1308	531555.16	2251654.33	Картометрический метод	0.10	-
1309	531565.06	2251648.24	Картометрический метод	0.10	-
1310	531566.71	2251647.22	Картометрический метод	0.10	-
1311	531568.78	2251646.38	Картометрический метод	0.10	-
1312	531569.79	2251646.39	Картометрический метод	0.10	-
1313	531585.96	2251647.41	Картометрический метод	0.10	-
1314	531601.63	2251651.78	Картометрический метод	0.10	-
1315	531614.55	2251653.57	Картометрический метод	0.10	-
1316	531655.57	2251653.86	Картометрический метод	0.10	-
1317	531672.31	2251654.50	Картометрический метод	0.10	-
1318	531678.57	2251658.58	Картометрический метод	0.10	-
1319	531691.35	2251669.52	Картометрический метод	0.10	-
1320	531705.07	2251681.01	Картометрический метод	0.10	-
1321	531708.37	2251683.05	Картометрический метод	0.10	-
1322	531711.92	2251685.83	Картометрический метод	0.10	-
1323	531718.98	2251689.94	Картометрический метод	0.10	-
1324	531724.37	2251692.67	Картометрический метод	0.10	-
1325	531733.42	2251695.59	Картометрический метод	0.10	-
1326	531740.51	2251697.15	Картометрический метод	0.10	-
1327	531750.54	2251698.32	Картометрический метод	0.10	-
1328	531760.16	2251697.53	Картометрический метод	0.10	-
1329	531768.57	2251696.01	Картометрический метод	0.10	-
1330	531778.15	2251693.28	Картометрический метод	0.10	-
1331	531785.27	2251689.77	Картометрический метод	0.10	-
1332	531793.85	2251684.66	Картометрический метод	0.10	-

3. Сведения о характерных точках части (частей) границы объекта					
Обозначение характерных точек части границы	Координаты, м		Метод определения координат характерной точки	Средняя квадратическая погрешность положения характерной точки (Mt), м	Описание обозначения точки на местности (при наличии)
	X	Y			
1	2	3	4	5	6
1333	531808.97	2251676.59	Картометрический метод	0.10	-
1334	531819.97	2251671.43	Картометрический метод	0.10	-
1335	531821.27	2251677.07	Картометрический метод	0.10	-
1336	531823.53	2251684.32	Картометрический метод	0.10	-
1337	531826.37	2251689.89	Картометрический метод	0.10	-
1338	531812.69	2251767.31	Картометрический метод	0.10	-
1339	531811.34	2251774.96	Картометрический метод	0.10	-
1340	531798.62	2251810.40	Картометрический метод	0.10	-
1341	531780.24	2251869.97	Аналитический метод	0.30	-
1342	531776.98	2251884.79	Картометрический метод	0.10	-
1343	531773.03	2251884.60	Картометрический метод	0.10	-
1344	531776.96	2251814.68	Картометрический метод	0.10	-
1345	531277.06	2251791.59	Картометрический метод	0.10	-
1346	531217.79	2251790.51	Картометрический метод	0.10	-
1347	531219.92	2251732.23	Картометрический метод	0.10	-
1348	531178.40	2251729.52	Картометрический метод	0.10	-
1349	531207.84	2251695.45	Картометрический метод	0.10	-
1277	531207.23	2251680.19	Картометрический метод	0.10	-

Раздел 3

Сведения о местоположении измененных (уточненных) границ объекта

1. Система координат -

2. Сведения о характерных точках границ объекта

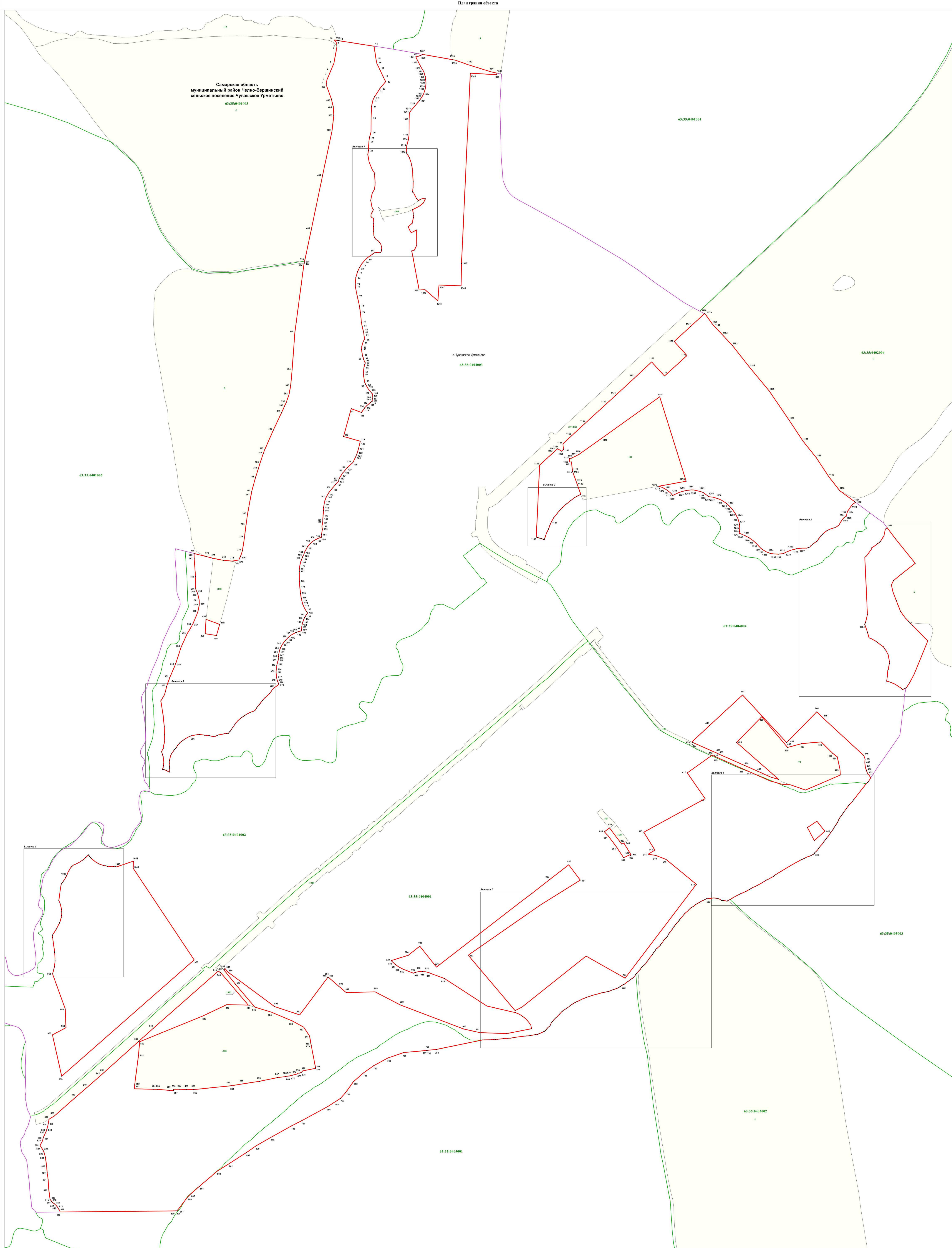
Обозначение характерных точек границ	Существующие координаты, м		Измененные (уточненные) координаты, м		Метод определения координат характерной точки	Средняя квадратическая погрешность положения характерной точки (Mt), м	Описание обозначения точки на местности (при наличии)
	X	Y	X	Y			
1	2	3	4	5	6	7	8
-	-	-	-	-	-	-	

3. Сведения о характерных точках части (частей) границы объекта

Обозначение характерных точек части границы	Существующие координаты, м		Измененные (уточненные) координаты, м		Метод определения координат характерной точки	Средняя квадратическая погрешность положения характерной точки (Mt), м	Описание обозначения точки на местности (при наличии)
	X	Y	X	Y			
1	2	3	4	5	6	7	8
-	-	-	-	-	-	-	

Текстовое описание местоположения границ населенных пунктов, территориальных зон

Прохождение границы		Описание прохождения границы
от точки	до точки	
1	2	3
-	-	-



Масштаб 1 : 3100

- Используемые условные знаки и обозначения:
- - характерная точка границы
 - - граница территориальной зоны
 - - граница населенного пункта
 - - граница кадастрового квартала
 - - земельный участок, кадастровый номер
 - - подпись кадастрового квартала
 - - наименование сельского поселения
 - - наименование населенного пункта
- 63:35:0401003
Сельское поселение Чувашское Урметьево
с-Чувашское Урметьево

Подпись кадастрового инженера
Дата: 10.06.2022
Место для отписки печати (при наличии) лица, составившего описание местоположения границ объекта






План границ объекта

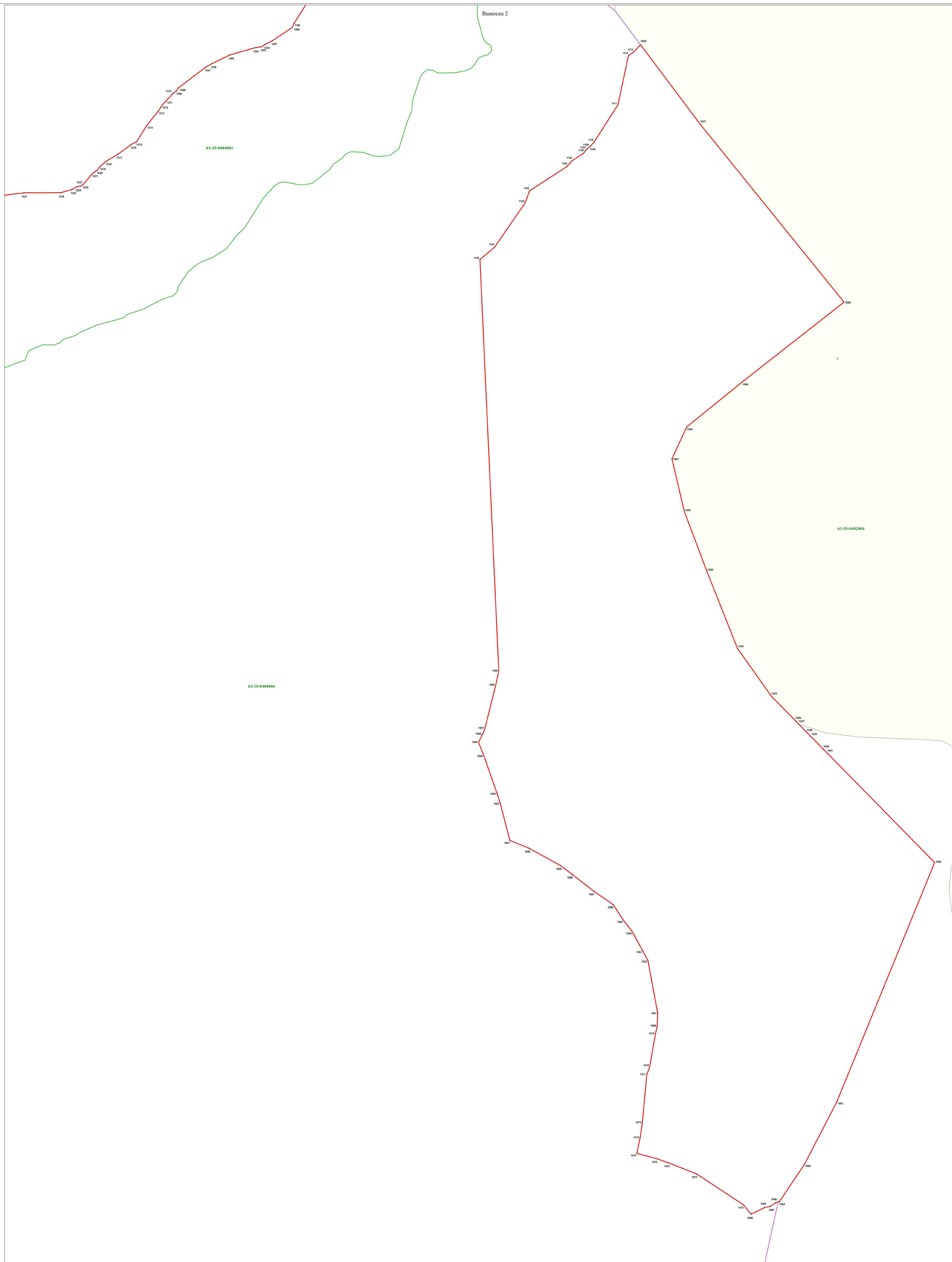
Выносок 1



Масштаб 1 : 400

Используемые условные знаки и обозначения:

-  - характерная точка границы
-  - граница территориальной зоны
-  - граница сельского поселения
-  - граница населенного пункта
-  63:35-040/002 - подпись кадастрового квартала



Масштаб 1 : 500

Используемые условные знаки и обозначения:

- характеристическая точка границы
- граница территориальной зоны
- граница населенного пункта
- граница кадастрового квартала
- земельный участок, кадастровый номер
- подпись кадастрового квартала








План границ объекта



Масштаб 1 : 400

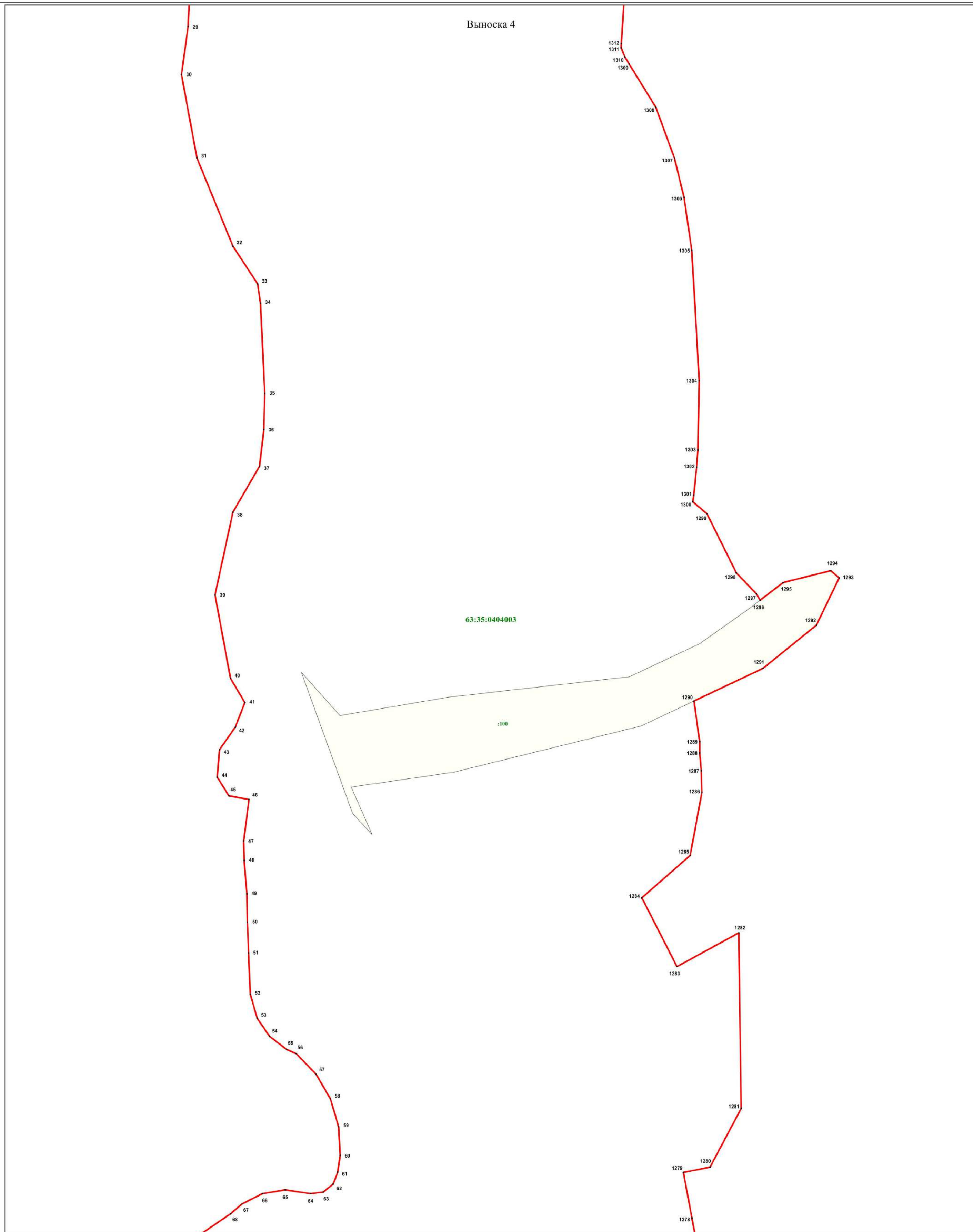
Используемые условные знаки и обозначения:

-  - характерная точка границы
-  - граница территориальной зоны
-  - граница кадастрового квартала
-  - земельный участок, кадастровый номер
-  - подпись кадастрового квартала



Подпись кадастрового инженера  И.В.Максимова
Дата 10.06.2022
Место для оттиска печати (при наличии) лица, составившего описание местоположения границ объекта

План границ объекта



Используемые условные знаки и обозначения:

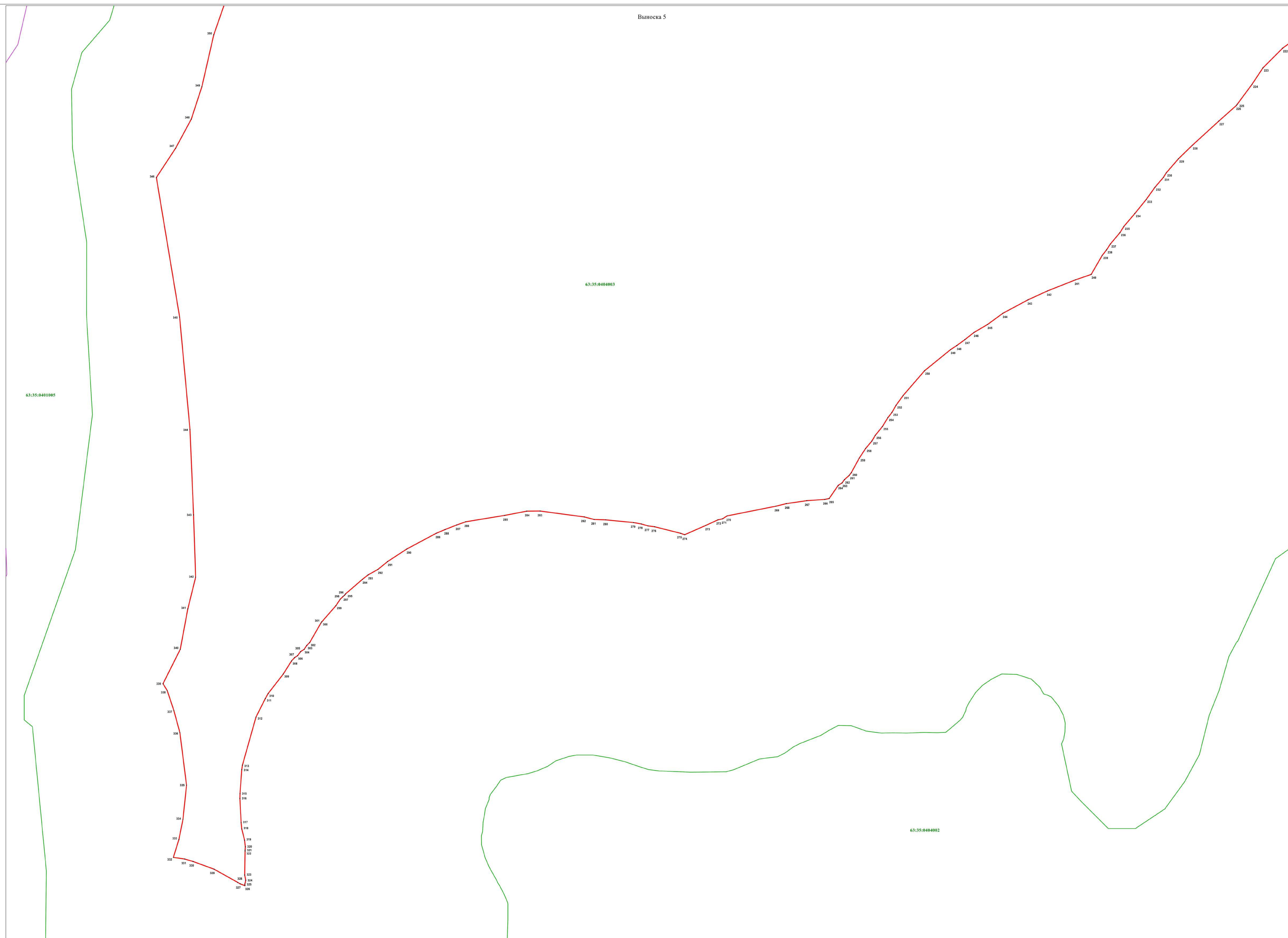
- характерная точка границы
- граница территориальной зоны
- земельный участок, кадастровый номер
- подпись кадастрового квартала



Подпись кадастрового инженера: И.В.Максимова/

Дата 10.06.2022

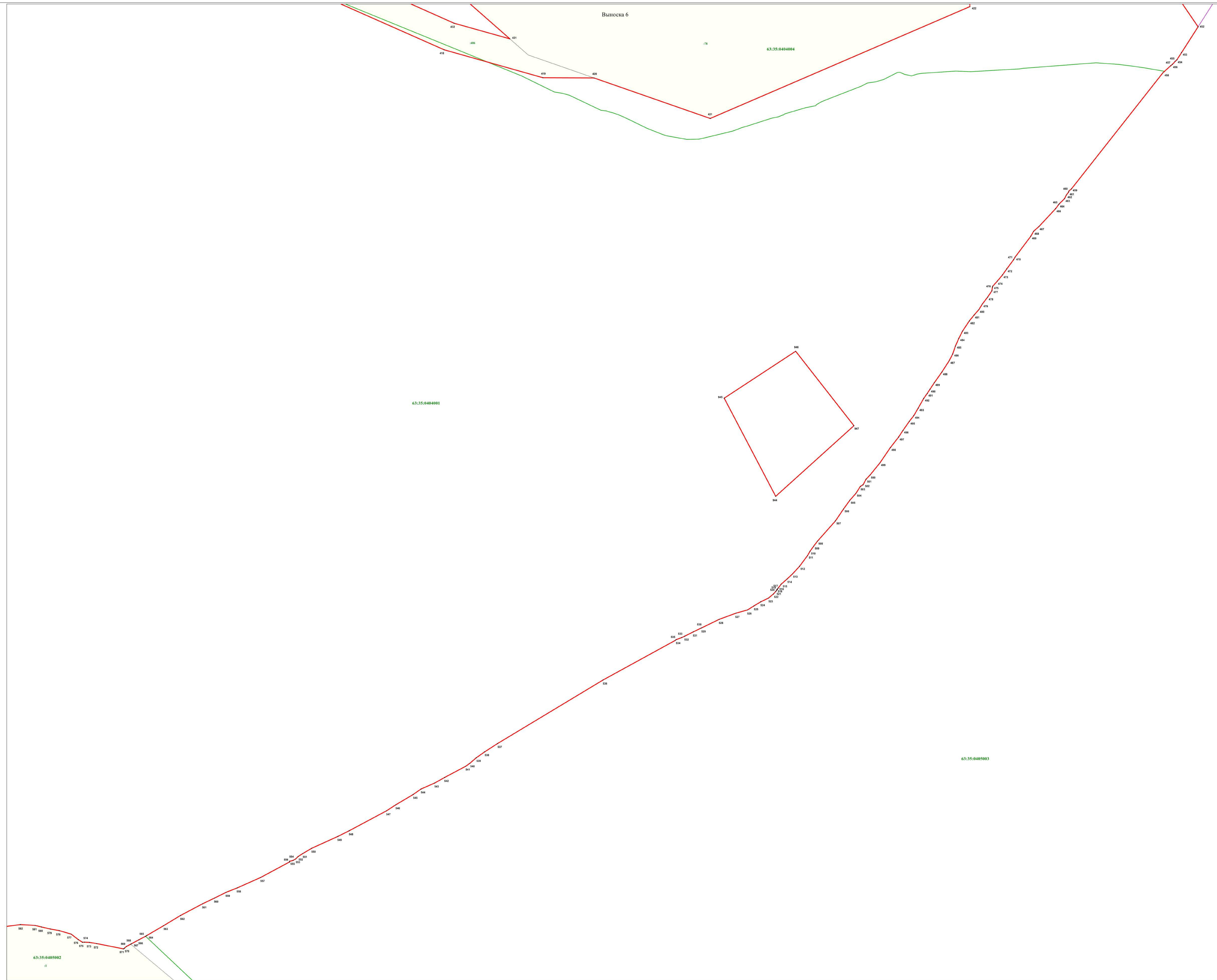
Место для отиска печати (при наличии) лица, составившего описание местоположения границ объекта



Масштаб 1 : 400

- Используемые условные знаки и обозначения:
- характерная точка границы
 - граница территориальной зоны
 - граница населенного пункта
 - граница кадастрового квартала
- 63:35:0401003 — подпись кадастрового квартала

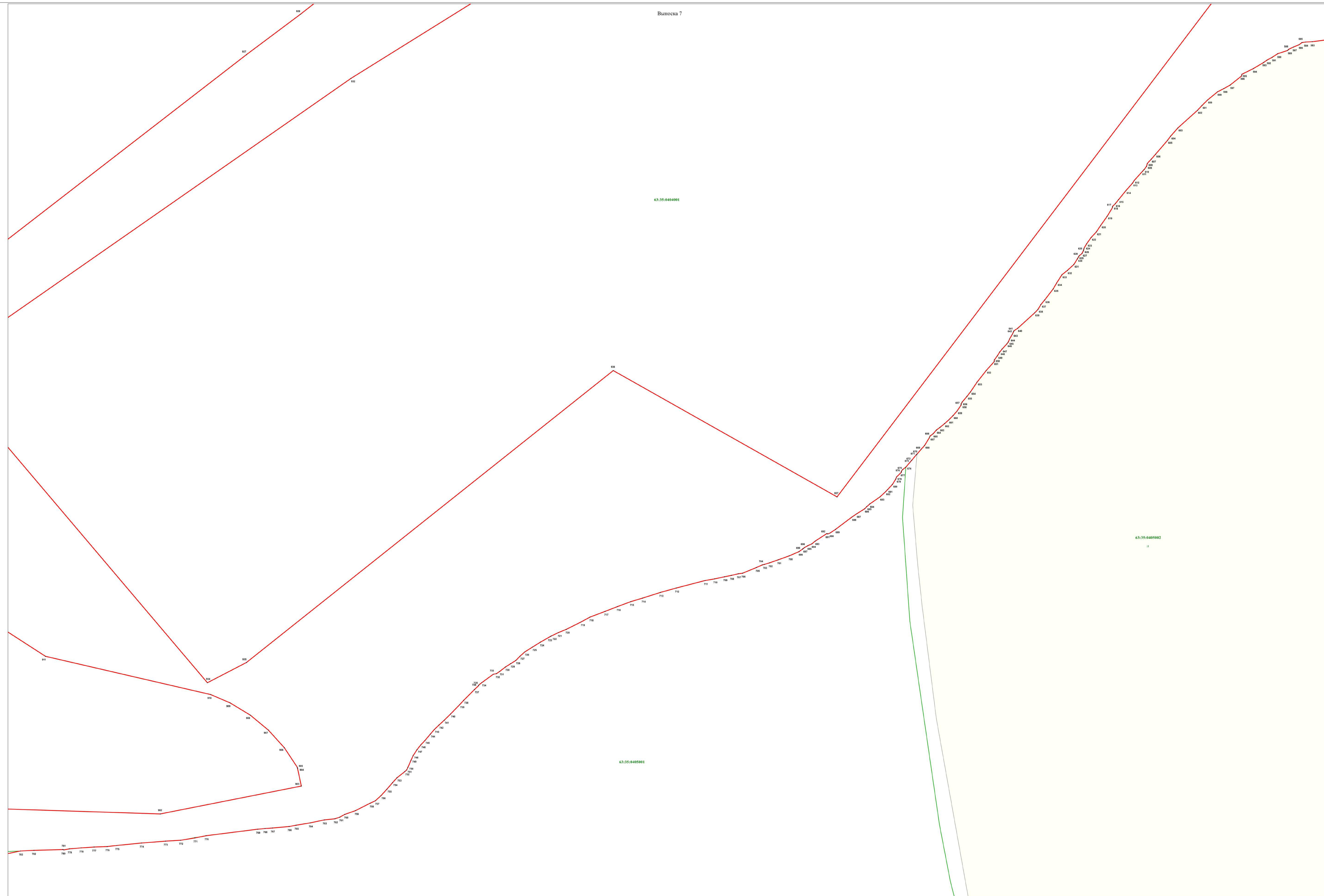




Используемые условные знаки и обозначения:

- характеристическая точка границы
- граница территориальной зоны
- граница населенного пункта
- граница кадастрового квартала
- земельный участок, кадастровый номер
- подпись кадастрового квартала





- Используемые условные знаки и обозначения:
- характеристическая точка границы
 - граница территориальной зоны
 - граница населенного пункта
 - граница кадастрового квартала
 - земельный участок, кадастровый номер
 - подпись кадастрового квартала

Описание местоположения границ

Подзона объектов сельскохозяйственного назначения, не образующих санитарно-защитную зону (Сх2-0)

(наименование объекта, местоположение границ которого описано (далее - объект))

Раздел 1

Сведения об объекте

№ п/п	Характеристики объекта	Описание характеристик
1	2	3
1.	Местоположение объекта	Самарская область, район Челно-Вершинский, сельское поселение Чувашское Урметьево
2.	Площадь объекта +/- величина погрешности определения площади (Р +/- Дельта Р)	78416 кв.м +/- 2450 кв.м
3.	Иные характеристики объекта	-

Раздел 2

Сведения о местоположении границ объекта

1. Система координат МСК-63, зона 2

2. Сведения о характерных точках границ объекта

Обозначение характерных точек границ	Координаты, м		Метод определения координат характерной точки	Средняя квадратическая погрешность положения характерной точки (Mt), м	Описание обозначения точки на местности (при наличии)
	X	Y			
1	2	3	4	5	6
-	-	-	-	-	

3. Сведения о характерных точках части (частей) границы объекта

Обозначение характерных точек части границы	Координаты, м		Метод определения координат характерной точки	Средняя квадратическая погрешность положения характерной точки (Mt), м	Описание обозначения точки на местности (при наличии)
	X	Y			
1	2	3	4	5	6
Часть 1					
1	529230.69	2250944.78	Картометрический метод	0.10	-
2	529298.71	2251111.74	Картометрический метод	0.10	-
3	529328.30	2251174.19	Картометрический метод	0.10	-
4	529327.09	2251230.91	Аналитический метод	0.10	-
5	529321.91	2251248.08	Аналитический метод	0.10	-
6	529309.02	2251290.64	Картометрический метод	0.10	-
7	529285.20	2251346.92	Картометрический метод	0.10	-
8	529269.07	2251376.66	Картометрический метод	0.10	-
9	529245.81	2251392.21	Картометрический метод	0.10	-
10	529226.90	2251395.27	Картометрический метод	0.10	-
11	529219.66	2251396.51	Картометрический метод	0.10	-
12	529161.95	2251408.01	Картометрический метод	0.10	-
13	529161.00	2251408.00	Картометрический метод	0.10	-
14	529154.09	2251373.97	Картометрический метод	0.10	-
15	529150.23	2251370.02	Картометрический метод	0.10	-
16	529148.37	2251365.35	Картометрический метод	0.10	-

3. Сведения о характерных точках части (частей) границы объекта					
Обозначение характерных точек части границы	Координаты, м		Метод определения координат характерной точки	Средняя квадратическая погрешность положения характерной точки (Mt), м	Описание обозначения точки на местности (при наличии)
	X	Y			
1	2	3	4	5	6
17	529148.35	2251362.13	Картометрический метод	0.10	-
18	529145.89	2251359.12	Картометрический метод	0.10	-
19	529142.53	2251346.34	Картометрический метод	0.10	-
20	529140.65	2251338.61	Картометрический метод	0.10	-
21	529140.51	2251334.20	Картометрический метод	0.10	-
22	529139.26	2251328.48	Картометрический метод	0.10	-
23	529136.62	2251307.85	Картометрический метод	0.10	-
24	529126.73	2251260.36	Картометрический метод	0.10	-
25	529119.68	2251214.39	Картометрический метод	0.10	-
26	529115.12	2251187.55	Картометрический метод	0.10	-
27	529114.46	2251179.19	Картометрический метод	0.10	-
28	529105.29	2251090.70	Картометрический метод	0.10	-
29	529105.21	2251086.44	Картометрический метод	0.10	-
30	529105.12	2251068.13	Картометрический метод	0.10	-
31	529105.78	2251049.39	Картометрический метод	0.10	-
32	529105.89	2251034.80	Картометрический метод	0.10	-
33	529102.51	2251034.40	Картометрический метод	0.10	-
34	529102.91	2251023.14	Картометрический метод	0.10	-
35	529105.46	2250992.81	Картометрический метод	0.10	-
36	529105.73	2250981.76	Картометрический метод	0.10	-
37	529107.13	2250930.66	Картометрический метод	0.10	-
38	529119.83	2250932.20	Картометрический метод	0.10	-
39	529195.50	2250942.39	Картометрический метод	0.10	-
1	529230.69	2250944.78	Картометрический метод	0.10	-

Раздел 3

Сведения о местоположении измененных (уточненных) границ объекта

1. Система координат -

2. Сведения о характерных точках границ объекта

Обозначение характерных точек границ	Существующие координаты, м		Измененные (уточненные) координаты, м		Метод определения координат характерной точки	Средняя квадратическая погрешность положения характерной точки (Mt), м	Описание обозначения точки на местности (при наличии)
	X	Y	X	Y			
1	2	3	4	5	6	7	8
-	-	-	-	-	-	-	

3. Сведения о характерных точках части (частей) границы объекта

Обозначение характерных точек части границы	Существующие координаты, м		Измененные (уточненные) координаты, м		Метод определения координат характерной точки	Средняя квадратическая погрешность положения характерной точки (Mt), м	Описание обозначения точки на местности (при наличии)
	X	Y	X	Y			
1	2	3	4	5	6	7	8
-	-	-	-	-	-	-	

Текстовое описание местоположения границ населенных пунктов, территориальных зон

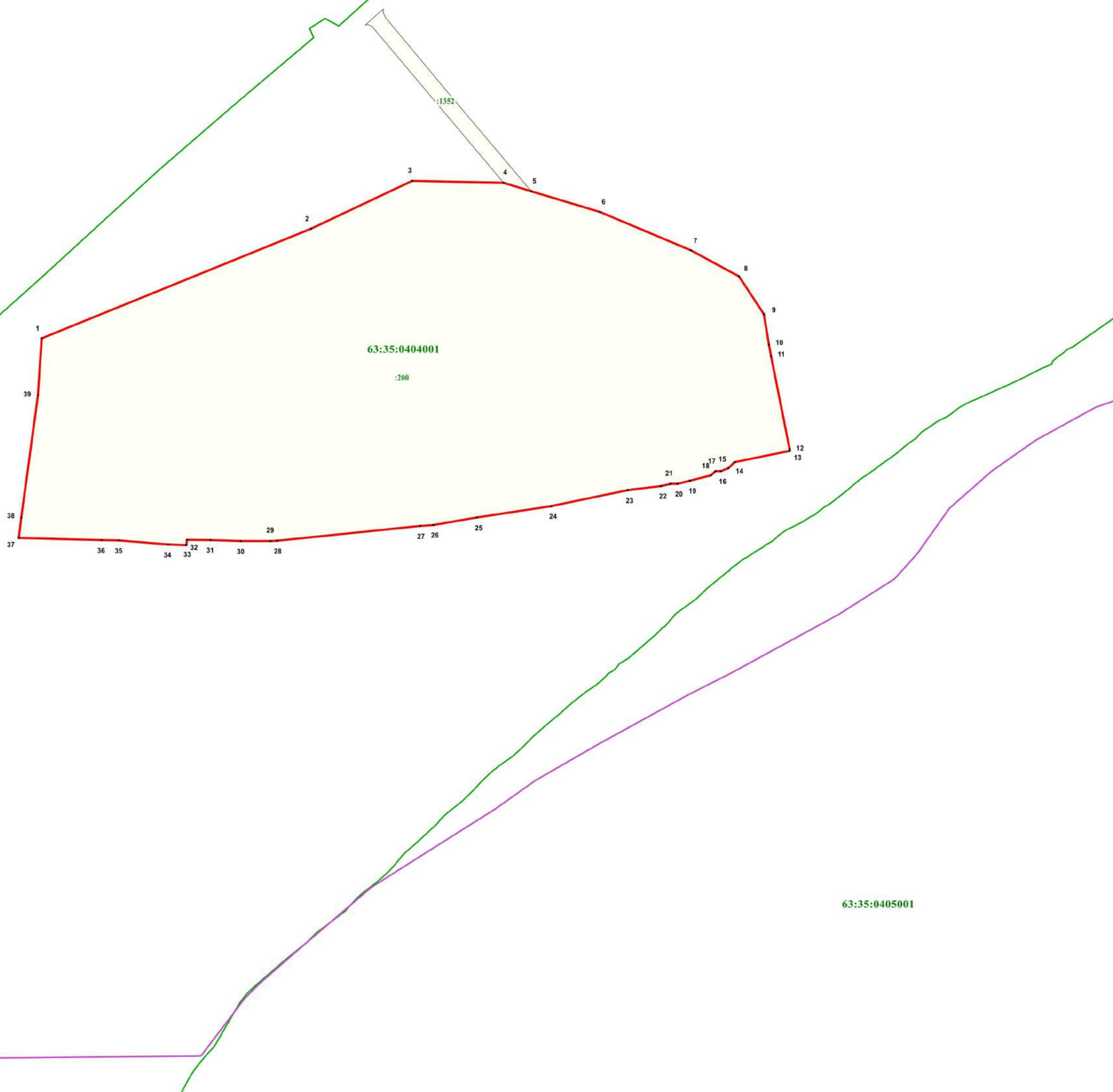
Прохождение границы		Описание прохождения границы
от точки	до точки	
1	2	3
-	-	-

План границ объекта

Самарская область
муниципальный район Челно-Вершинский
сельское поселение Чувашское Урметьево

с. Чувашское Урметьево

63:35:0404002



Масштаб 1 : 2300

Используемые условные знаки и обозначения:

- характеристическая точка границы
- граница территориальной зоны
- граница населенного пункта
- граница кадастрового квартала
- земельный участок, кадастровый номер
- подпись кадастрового квартала
- наименование сельского поселения
- наименование населенного пункта



Подпись кадастрового инженера И.В. Максимова
Дата 11.06.2022
Место для оттиска печати (при наличии) лица, составившего описание местоположения границ объекта

Описание местоположения границ

Подзона объектов сельскохозяйственного назначения III-V класса опасности (Сх2-3)

(наименование объекта, местоположение границ которого описано (далее - объект))

Раздел 1

Сведения об объекте

№ п/п	Характеристики объекта	Описание характеристик
1	2	3
1.	Местоположение объекта	Самарская область, район Челно-Вершинский, сельское поселение Чувашское Урметьево
2.	Площадь объекта +/- величина погрешности определения площади (Р +/- Дельта Р)	80083 кв.м +/- 2476 кв.м
3.	Иные характеристики объекта	-

Раздел 2

Сведения о местоположении границ объекта

1. Система координат МСК-63, зона 2

2. Сведения о характерных точках границ объекта

Обозначение характерных точек границ	Координаты, м		Метод определения координат характерной точки	Средняя квадратическая погрешность положения характерной точки (Mt), м	Описание обозначения точки на местности (при наличии)
	X	Y			
1	2	3	4	5	6
-	-	-	-	-	

3. Сведения о характерных точках части (частей) границы объекта

Обозначение характерных точек части границы	Координаты, м		Метод определения координат характерной точки	Средняя квадратическая погрешность положения характерной точки (Mt), м	Описание обозначения точки на местности (при наличии)
	X	Y			
1	2	3	4	5	6
Часть 1					
1	529083.33	2252587.50	Картометрический метод	12.50	-
2	529116.29	2252784.64	Картометрический метод	12.50	-
3	528720.33	2252850.14	Картометрический метод	12.50	-
4	528686.94	2252654.06	Картометрический метод	12.50	-
1	529083.33	2252587.50	Картометрический метод	12.50	-

Раздел 3

Сведения о местоположении измененных (уточненных) границ объекта

1. Система координат -

2. Сведения о характерных точках границ объекта

Обозначение характерных точек границ	Существующие координаты, м		Измененные (уточненные) координаты, м		Метод определения координат характерной точки	Средняя квадратическая погрешность положения характерной точки (Mt), м	Описание обозначения точки на местности (при наличии)
	X	Y	X	Y			
1	2	3	4	5	6	7	8
-	-	-	-	-	-	-	

3. Сведения о характерных точках части (частей) границы объекта

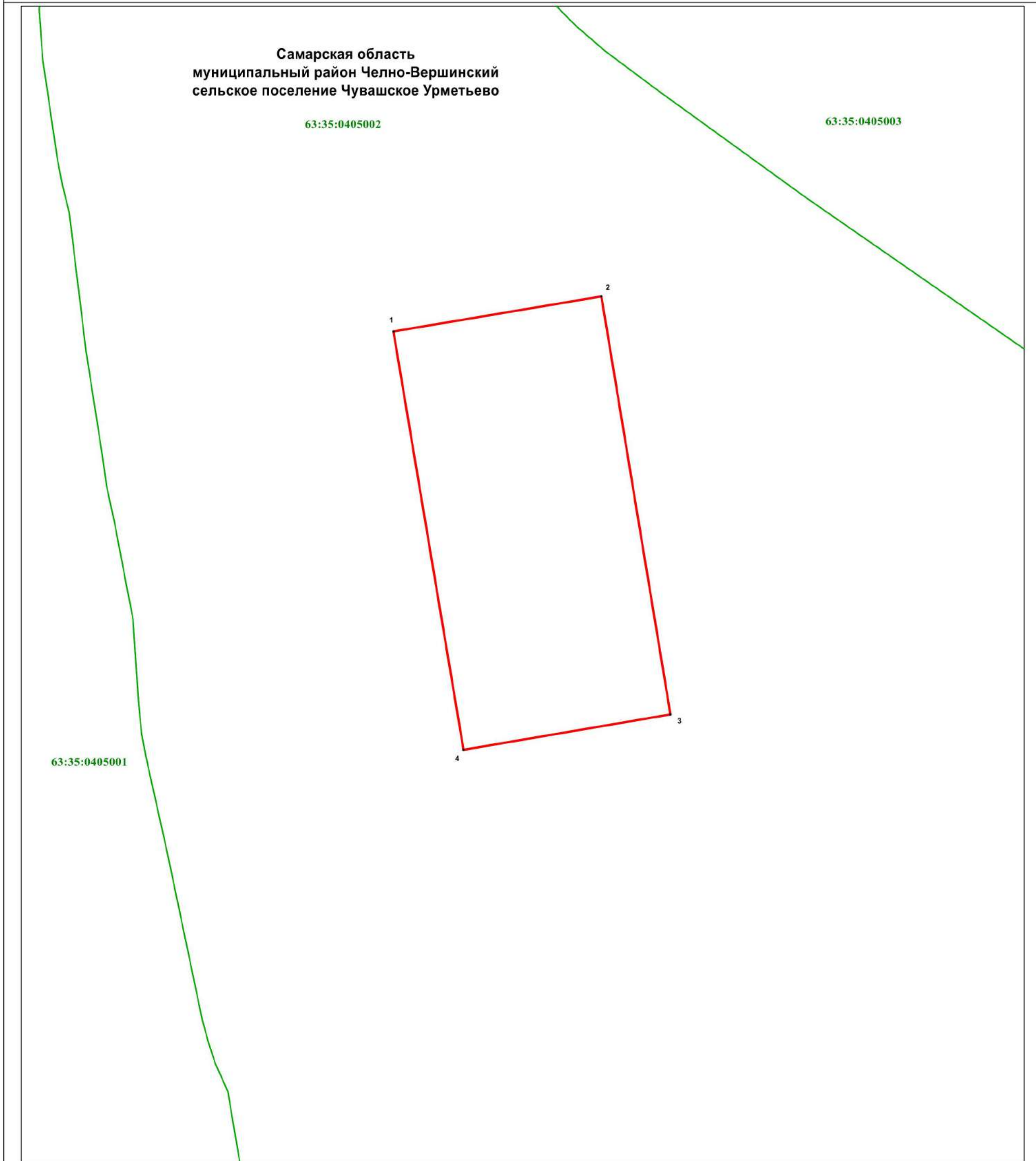
Обозначение характерных точек части границы	Существующие координаты, м		Измененные (уточненные) координаты, м		Метод определения координат характерной точки	Средняя квадратическая погрешность положения характерной точки (Mt), м	Описание обозначения точки на местности (при наличии)
	X	Y	X	Y			
1	2	3	4	5	6	7	8
-	-	-	-	-	-	-	

Текстовое описание местоположения границ населенных пунктов, территориальных зон

Прохождение границы		Описание прохождения границы
от точки	до точки	
1	2	3
-	-	-





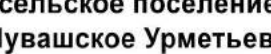
Раздел 4
Подзона объектов сельскохозяйственного назначения III-V класса опасности (Сх2-3)
(наименование объекта)

План границ объекта



Масштаб 1 : 3700

Используемые условные знаки и обозначения:

-  1 - характерная точка границы
-  - граница территориальной зоны
-  - граница кадастрового квартала
-  63:35:0405001 - подпись кадастрового квартала
-  сельское поселение Чувашское Урметьево - наименование сельского поселения



Подпись кадастрового инженера  И.В.Максимова/

Дата 11.06.2022

Место для оттиска печати (при наличии) лица, составившего описание местоположения границ объекта

Описание местоположения границ

Подзона объектов сельскохозяйственного назначения IV-V класса опасности (Сх2-4)

(наименование объекта, местоположение границ которого описано (далее - объект))

Раздел 1

Сведения об объекте

№ п/п	Характеристики объекта	Описание характеристик
1	2	3
1.	Местоположение объекта	Самарская область, район Челно-Вершинский, сельское поселение Чувашское Урметьево
2.	Площадь объекта +/- величина погрешности определения площади (P +/- Дельта P)	47034 кв.м +/- 1898 кв.м
3.	Иные характеристики объекта	-

Раздел 2

Сведения о местоположении границ объекта

1. Система координат МСК-63, зона 2

2. Сведения о характерных точках границ объекта

Обозначение характерных точек границ	Координаты, м		Метод определения координат характерной точки	Средняя квадратическая погрешность положения характерной точки (Mt), м	Описание обозначения точки на местности (при наличии)
	X	Y			
1	2	3	4	5	6
-	-	-	-	-	-

3. Сведения о характерных точках части (частей) границы объекта

Обозначение характерных точек части границы	Координаты, м		Метод определения координат характерной точки	Средняя квадратическая погрешность положения характерной точки (Mt), м	Описание обозначения точки на местности (при наличии)
	X	Y			
1	2	3	4	5	6
Часть 1					
1	530926.33	2252312.82	Картометрический метод	0.10	-
2	530704.11	2252382.44	Картометрический метод	0.10	-
3	530691.08	2252310.39	Картометрический метод	0.10	-
4	530679.88	2252248.45	Картометрический метод	0.10	-
5	530666.53	2252175.10	Картометрический метод	0.10	-
6	530655.07	2252110.72	Картометрический метод	0.10	-
7	530664.48	2252107.17	Картометрический метод	0.10	-
8	530669.62	2252105.34	Картометрический метод	0.10	-
9	530694.25	2252096.58	Картометрический метод	0.10	-
10	530703.54	2252093.31	Картометрический метод	0.10	-
11	530725.25	2252085.29	Картометрический метод	0.10	-
12	530729.73	2252083.71	Картометрический метод	0.10	-
13	530734.30	2252082.91	Картометрический метод	0.10	-
14	530755.04	2252080.80	Картометрический метод	0.10	-
15	530754.90	2252076.07	Картометрический метод	0.10	-
16	530764.16	2252075.38	Картометрический метод	0.10	-

3. Сведения о характерных точках части (частей) границы объекта

Обозначение характерных точек части границы	Координаты, м		Метод определения координат характерной точки	Средняя квадратическая погрешность положения характерной точки (Mt), м	Описание обозначения точки на местности (при наличии)
	X	Y			
1	2	3	4	5	6
17	530764.51	2252080.11	Картометрический метод	0.10	-
18	530770.90	2252092.89	Картометрический метод	0.10	-
19	530775.58	2252101.64	Картометрический метод	0.10	-
20	530819.72	2252163.79	Картометрический метод	0.10	-
1	530926.33	2252312.82	Картометрический метод	0.10	-

Раздел 3

Сведения о местоположении измененных (уточненных) границ объекта

1. Система координат -

2. Сведения о характерных точках границ объекта

Обозначение характерных точек границ	Существующие координаты, м		Измененные (уточненные) координаты, м		Метод определения координат характерной точки	Средняя квадратическая погрешность положения характерной точки (Mt), м	Описание обозначения точки на местности (при наличии)
	X	Y	X	Y			
1	2	3	4	5	6	7	8
-	-	-	-	-	-	-	

3. Сведения о характерных точках части (частей) границы объекта

Обозначение характерных точек части границы	Существующие координаты, м		Измененные (уточненные) координаты, м		Метод определения координат характерной точки	Средняя квадратическая погрешность положения характерной точки (Mt), м	Описание обозначения точки на местности (при наличии)
	X	Y	X	Y			
1	2	3	4	5	6	7	8
-	-	-	-	-	-	-	

Текстовое описание местоположения границ населенных пунктов, территориальных зон

Прохождение границы		Описание прохождения границы
от точки	до точки	
1	2	3
-	-	-

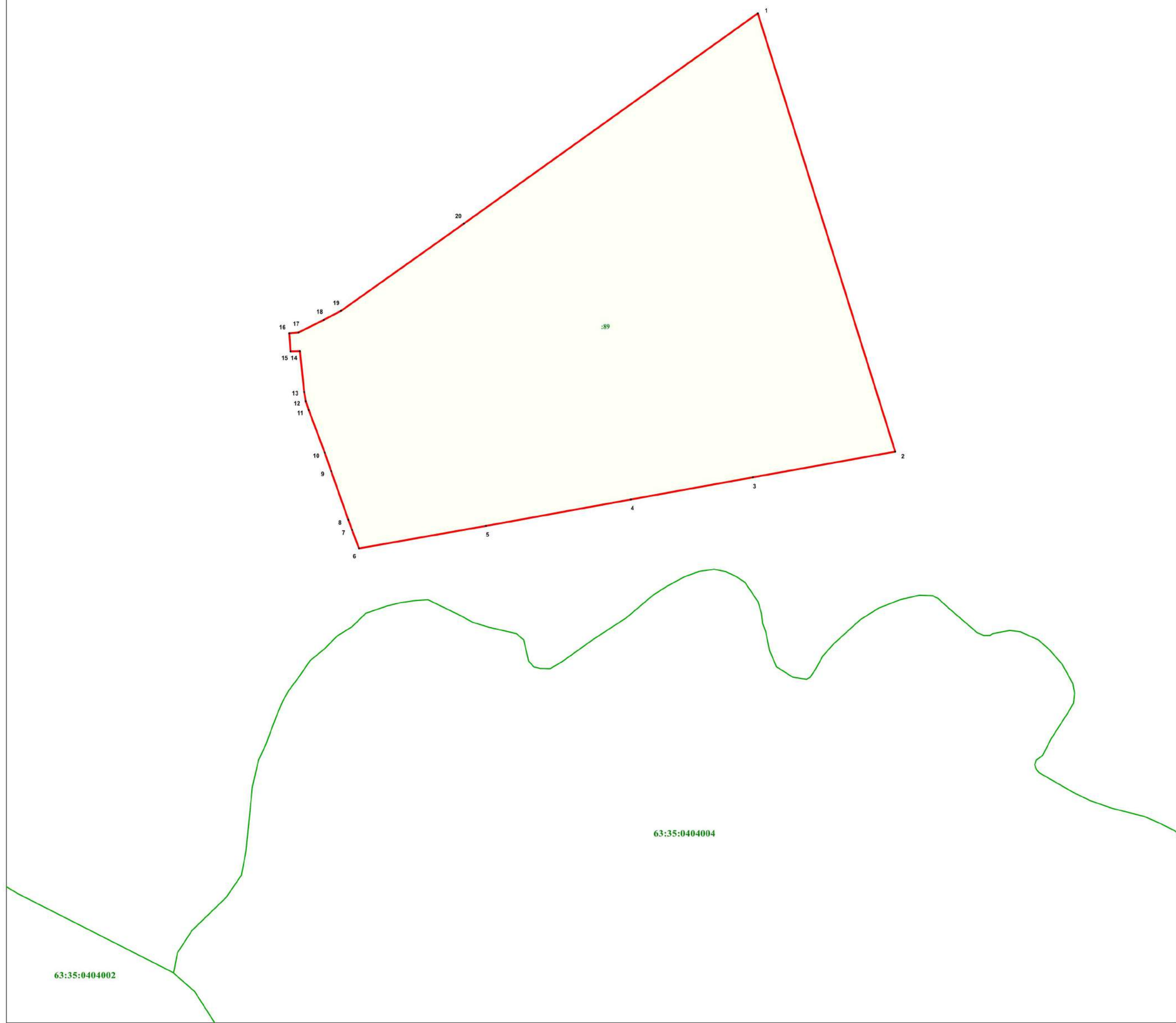
План границ объекта

Самарская область
муниципальный район Челно-Вершинский
сельское поселение Чувашское Урметьево

с.Чувашское Урметьево





63:35:0404003

63:35:0402004



Масштаб 1 : 1600

Используемые условные знаки и обозначения:

-  - характерная точка границы
-  - граница территориальной зоны
-  - граница кадастрового квартала
-  - земельный участок, кадастровый номер
- 63:35:0404004
- сельское поселение Чувашское Урметьево
- с.Чувашское Урметьево
- подпись кадастрового квартала
- наименование сельского поселения
- наименование населенного пункта



Подпись кадастрового инженера: И.В.Максимова
Дата 11.06.2022
Место для оттиска печати (при наличии) лица, составившего описание местоположения границ объекта

Описание местоположения границ

Подзона объектов сельскохозяйственного назначения V класса опасности (Сх2-5)

(наименование объекта, местоположение границ которого описано (далее - объект))

Раздел 1

Сведения об объекте

№ п/п	Характеристики объекта	Описание характеристик
1	2	3
1.	Местоположение объекта	Самарская область, район Челно-Вершинский, сельское поселение Чувашское Урметьево
2.	Площадь объекта +/- величина погрешности определения площади (P +/- Дельта P)	25445 кв.м +/- 1396 кв.м
3.	Иные характеристики объекта	-

Раздел 2

Сведения о местоположении границ объекта

1. Система координат МСК-63, зона 2

2. Сведения о характерных точках границ объекта

Обозначение характерных точек границ	Координаты, м		Метод определения координат характерной точки	Средняя квадратическая погрешность положения характерной точки (Mt), м	Описание обозначения точки на местности (при наличии)
	X	Y			
1	2	3	4	5	6
-	-	-	-	-	-

3. Сведения о характерных точках части (частей) границы объекта

Обозначение характерных точек части границы	Координаты, м		Метод определения координат характерной точки	Средняя квадратическая погрешность положения характерной точки (Mt), м	Описание обозначения точки на местности (при наличии)
	X	Y			
1	2	3	4	5	6
Часть 1					
1	530004.42	2252649.08	Картометрический метод	0.10	-
2	530014.47	2252686.41	Картометрический метод	0.10	-
3	530019.00	2252737.46	Картометрический метод	0.10	-
4	529989.14	2252767.38	Картометрический метод	0.10	-
5	529979.84	2252779.78	Картометрический метод	0.10	-
6	529945.48	2252787.10	Картометрический метод	0.10	-
7	529931.77	2252787.69	Картометрический метод	0.10	-
8	529892.41	2252696.32	Картометрический метод	0.10	-
9	529906.67	2252655.43	Аналитический метод	0.10	-
10	529914.75	2252632.29	Аналитический метод	0.10	-
11	529920.40	2252625.85	Аналитический метод	0.10	-
12	530017.69	2252514.92	Картометрический метод	0.10	-
13	530085.14	2252581.23	Картометрический метод	0.10	-
1	530004.42	2252649.08	Картометрический метод	0.10	-

Раздел 3

Сведения о местоположении измененных (уточненных) границ объекта

1. Система координат -

2. Сведения о характерных точках границ объекта

Обозначение характерных точек границ	Существующие координаты, м		Измененные (уточненные) координаты, м		Метод определения координат характерной точки	Средняя квадратическая погрешность положения характерной точки (Mt), м	Описание обозначения точки на местности (при наличии)
	X	Y	X	Y			
1	2	3	4	5	6	7	8
-	-	-	-	-	-	-	

3. Сведения о характерных точках части (частей) границы объекта

Обозначение характерных точек части границы	Существующие координаты, м		Измененные (уточненные) координаты, м		Метод определения координат характерной точки	Средняя квадратическая погрешность положения характерной точки (Mt), м	Описание обозначения точки на местности (при наличии)
	X	Y	X	Y			
1	2	3	4	5	6	7	8
-	-	-	-	-	-	-	

Текстовое описание местоположения границ населенных пунктов, территориальных зон

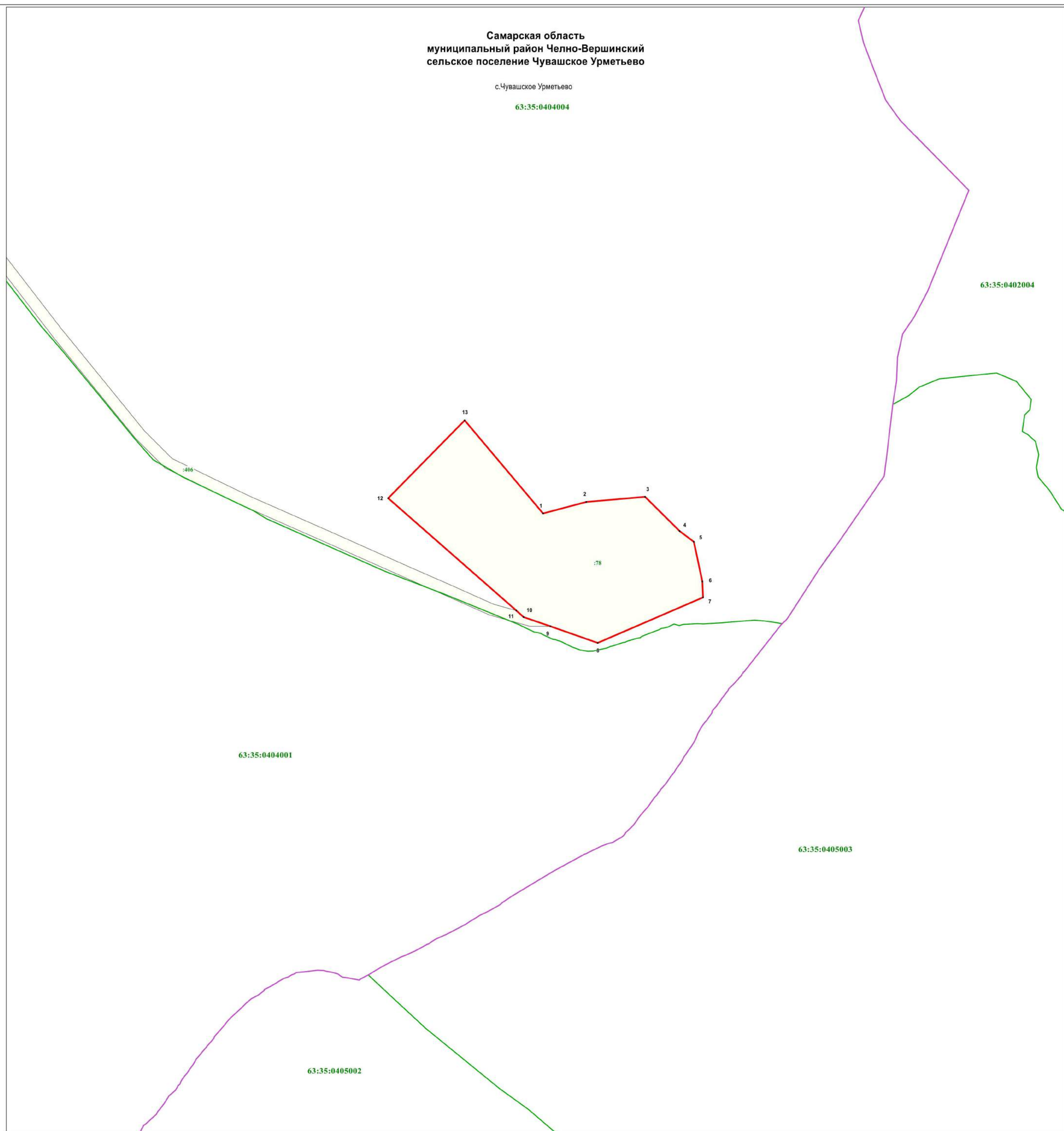
Прохождение границы		Описание прохождения границы
от точки	до точки	
1	2	3
-	-	-

План границ объекта

Самарская область
муниципальный район Челно-Вершинский
сельское поселение Чувашское Урметьево

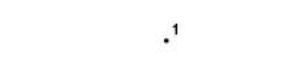




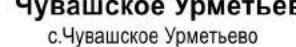
с.Чувашское Урметьево

63:35:0404004



Масштаб 1 : 2400

Используемые условные знаки и обозначения:

-  - характеристическая точка границы
-  - граница территориальной зоны
-  - граница населенного пункта
-  - граница кадастрового квартала
-  - земельный участок, кадастровый номер
-  - подпись кадастрового квартала
-  - наименование сельского поселения
-  - наименование населенного пункта



Подпись кадастрового инженера: И.В. Максимова/

Дата 11.06.2022

Место для отрисовки печати (при наличии) лица, составившего описание местоположения границ объекта

Описание местоположения границ

Зона коллективного садоводства и огородничества (СхЗ)

(наименование объекта, местоположение границ которого описано (далее - объект))

Раздел 1

Сведения об объекте

№ п/п	Характеристики объекта	Описание характеристик
1	2	3
1.	Местоположение объекта	Самарская область, район Челно-Вершинский, сельское поселение Чувашское Урметьево
2.	Площадь объекта +/- величина погрешности определения площади (P +/- Дельта P)	116709 кв.м +/- 2989 кв.м
3.	Иные характеристики объекта	-

Раздел 2

Сведения о местоположении границ объекта

1. Система координат МСК-63, зона 2

2. Сведения о характерных точках границ объекта

Обозначение характерных точек границ	Координаты, м		Метод определения координат характерной точки	Средняя квадратическая погрешность положения характерной точки (Mt), м	Описание обозначения точки на местности (при наличии)
	X	Y			
1	2	3	4	5	6
-	-	-	-	-	

3. Сведения о характерных точках части (частей) границы объекта

Обозначение характерных точек части границы	Координаты, м		Метод определения координат характерной точки	Средняя квадратическая погрешность положения характерной точки (Mt), м	Описание обозначения точки на местности (при наличии)
	X	Y			
1	2	3	4	5	6
Часть 1					
1	529720.48	2252236.28	Картометрический метод	0.10	-
2	529721.51	2252237.80	Картометрический метод	0.10	-
3	529704.01	2252248.33	Картометрический метод	0.10	-
4	529723.99	2252282.64	Картометрический метод	0.10	-
5	529720.38	2252302.67	Картометрический метод	0.10	-
6	529709.95	2252329.81	Картометрический метод	0.10	-
7	529644.72	2252409.10	Картометрический метод	0.10	-
8	529397.92	2252221.85	Картометрический метод	0.10	-
9	529455.93	2252119.07	Картометрический метод	0.10	-
10	529321.90	2251950.61	Картометрический метод	0.10	-
11	529312.59	2251932.70	Картометрический метод	0.10	-
12	529458.19	2251809.31	Картометрический метод	0.10	-
13	529590.18	2251998.68	Картометрический метод	0.10	-
14	529655.77	2252103.96	Картометрический метод	0.10	-
15	529672.11	2252130.19	Картометрический метод	0.10	-
16	529714.35	2252217.96	Картометрический метод	0.10	-

3. Сведения о характерных точках части (частей) границы объекта

Обозначение характерных точек части границы	Координаты, м		Метод определения координат характерной точки	Средняя квадратическая погрешность положения характерной точки (Mt), м	Описание обозначения точки на местности (при наличии)
	X	Y			
1	2	3	4	5	6
17	529722.47	2252234.82	Картометрический метод	0.10	-
1	529720.48	2252236.28	Картометрический метод	0.10	-

Раздел 3

Сведения о местоположении измененных (уточненных) границ объекта

1. Система координат -

2. Сведения о характерных точках границ объекта

Обозначение характерных точек границ	Существующие координаты, м		Измененные (уточненные) координаты, м		Метод определения координат характерной точки	Средняя квадратическая погрешность положения характерной точки (Mt), м	Описание обозначения точки на местности (при наличии)
	X	Y	X	Y			
1	2	3	4	5	6	7	8
-	-	-	-	-	-	-	

3. Сведения о характерных точках части (частей) границы объекта

Обозначение характерных точек части границы	Существующие координаты, м		Измененные (уточненные) координаты, м		Метод определения координат характерной точки	Средняя квадратическая погрешность положения характерной точки (Mt), м	Описание обозначения точки на местности (при наличии)
	X	Y	X	Y			
1	2	3	4	5	6	7	8
-	-	-	-	-	-	-	

Текстовое описание местоположения границ населенных пунктов, территориальных зон

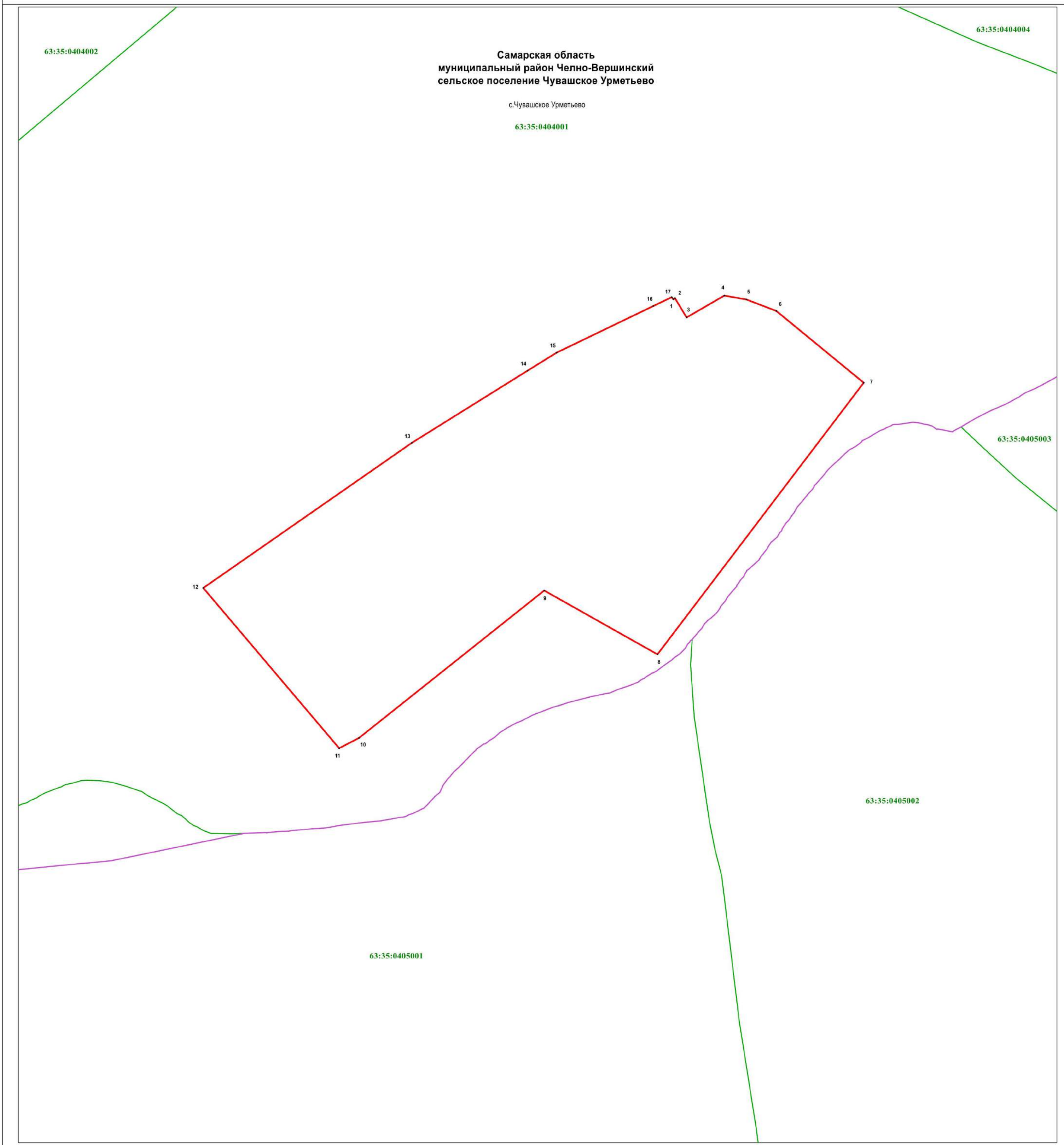
Прохождение границы		Описание прохождения границы
от точки	до точки	
1	2	3
-	-	-

План границ объекта

Самарская область
муниципальный район Челно-Вершинский
сельское поселение Чувашское Урметьево

с. Чувашское Урметьево

63:35:0404001



Масштаб 1 : 2500

Используемые условные знаки и обозначения:

-  - характеристическая точка границы
-  - граница территориальной зоны
-  - граница населенного пункта
-  - граница кадастрового квартала
-  **63:35:0404001** - подпись кадастрового квартала
-  **сельское поселение Чувашское Урметьево** - наименование сельского поселения
-  **с. Чувашское Урметьево** - наименование населенного пункта



Подпись кадастрового инженера: И.В.Максимова/

Дата 11.06.2022

Место для отрисовки печати (при наличии) лица, составившего описание местоположения границ объекта